

# Balade en Pays Basque : 5 jours / 1892 Kms

Voici une balade qui vous fera découvrir une grande partie du Pays Basque via des routes que j'ai sélectionnées. La côte Basque n'est pas longée car son parcours fait l'objet d'un autre [compte rendu](#). Vous pouvez faire cette balade en diminuant le kilométrage journalier et ainsi vous pauser, visiter des villages....Il faut juste refaire les roads selon vos desiderata.

Point de départ : l'hôtel Richelieu, aux Eaux-Bonnes, près de Laruns et au sud de Pau.

## J 1 Lundi : Eaux-Bonnes => Beasain 359 Kms / 6 H 27

### 1) Eaux-Bonnes => Larrau 100 Kms / 1 H 57

Sur la carte, My Route App fait un détour, refuse de nous faire passer par le bon chemin probablement parce que la route n'est pas ouverte en cette période. Mais, aux beaux jours, le tracé sera conforme et il faut donc emprunter la D 441 passant par le point 5.





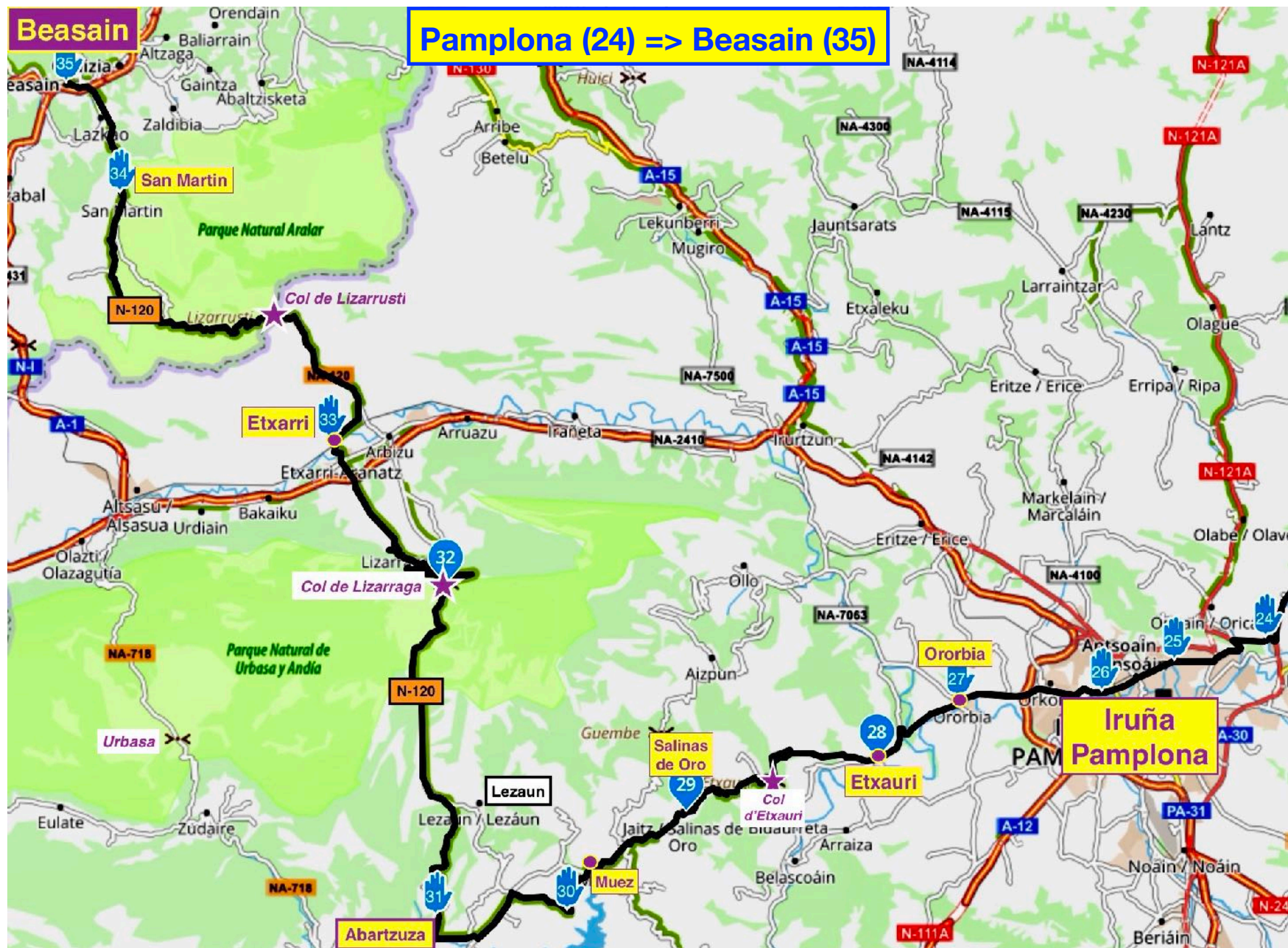








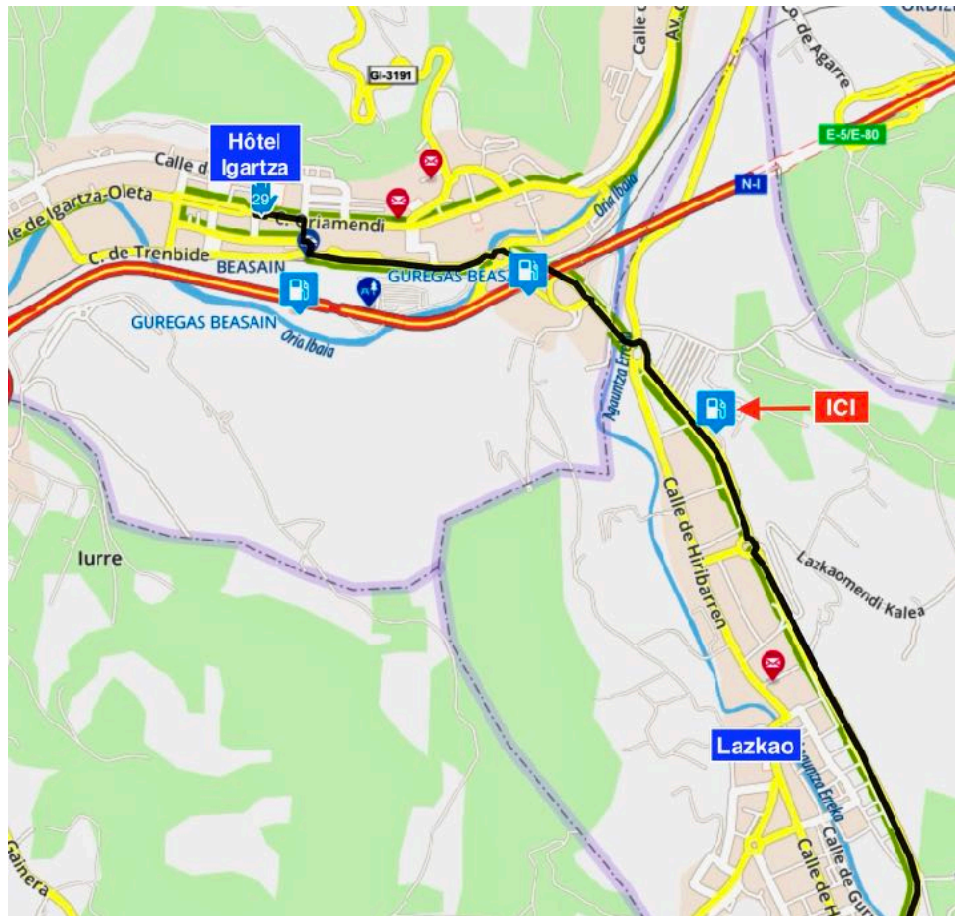
Traversée de Pampelune laborieuse sur 15 Kms jusqu'à Etxauri (28) mais après.....On est dans la Sierra de Andia et on passe par le col de Lizarraga (32, avec une vue splendide sur la vallée en contrebas) puis de Lizarrusti. On arrive à Beasain à [l'hôtel Igartza](#)



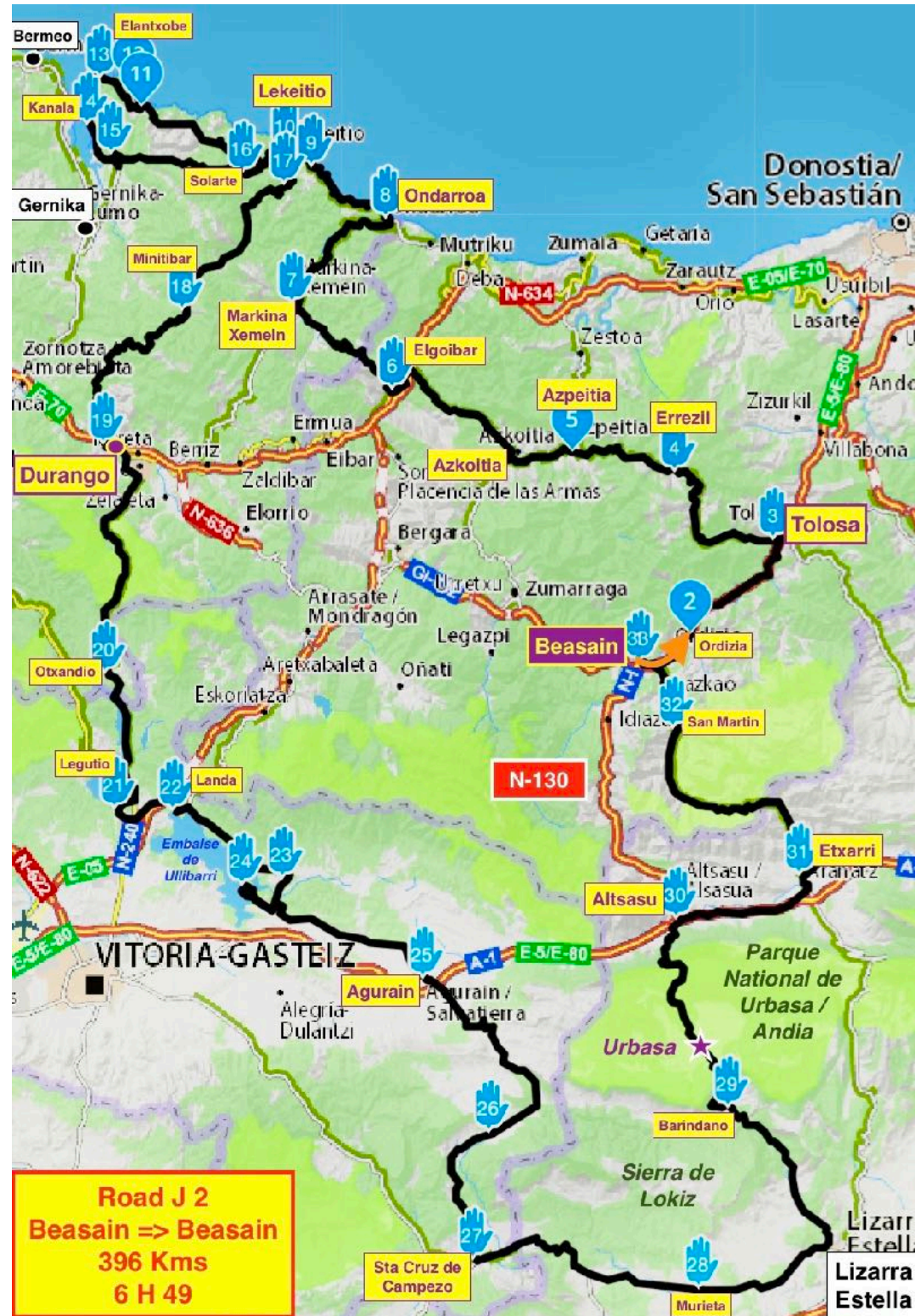


## J 2 Mardi : Beasain => Beasain 396 Kms / 6 H 49

La veille, on aura éventuellement fait le plein à une station sur la route, tout près de l'hôtel



Ou un peu avant, après le point 32 sur cette carte.





A partir de Tolosa (3), "c'est de la bonne » jusqu'à Azpeitia (5). On traverse [Azpeitia](#) (très connu et à visiter), et on rejoint [Ondarroa](#) (8), ville et port célèbre dans le chant [Boga Boga Marinela](#).

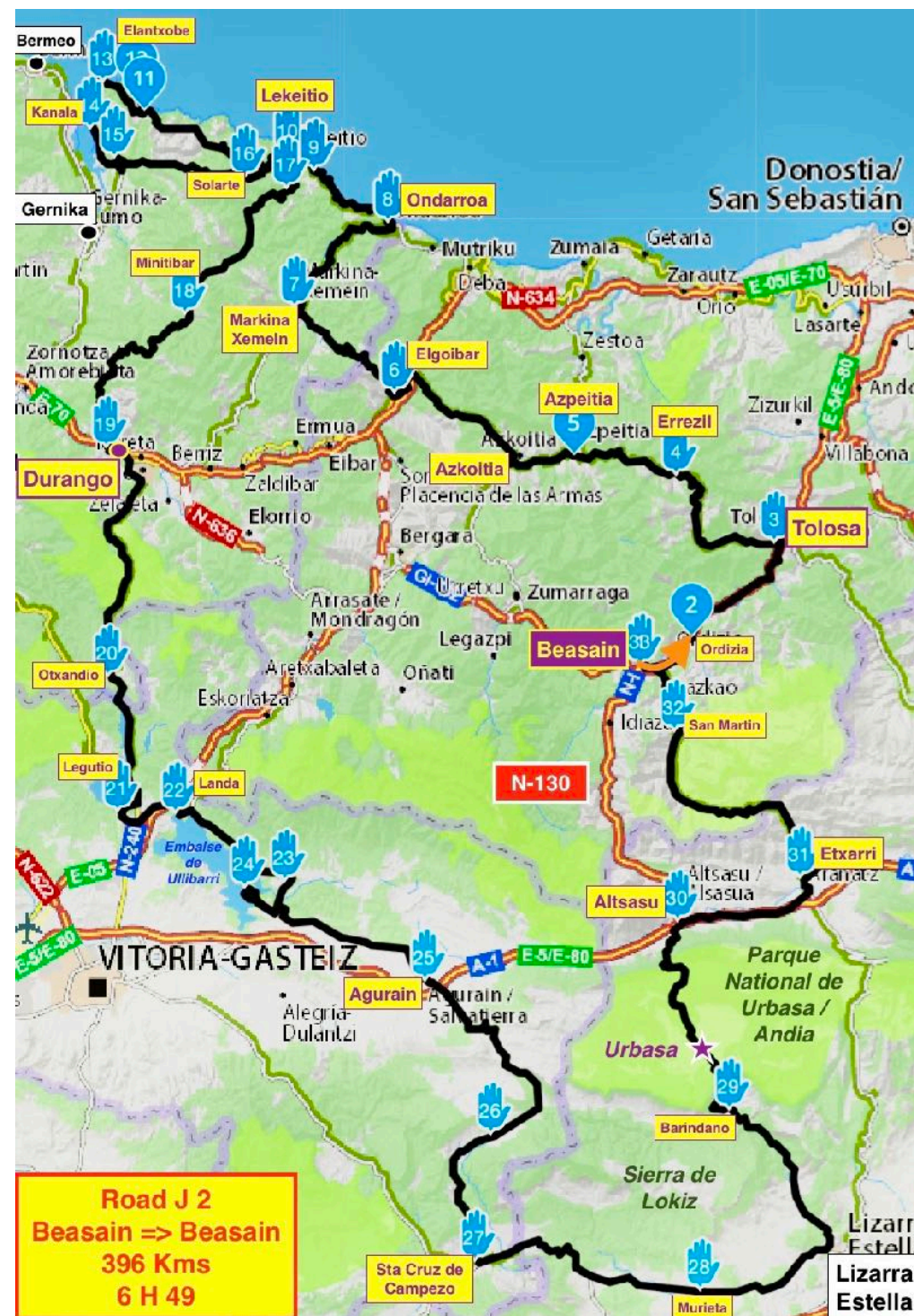
On se dirigera vers Lekeitio (10), le port suivant, par l'ancienne route qu'il faut rattraper en passant sur un pont pour entrer dans la ville.



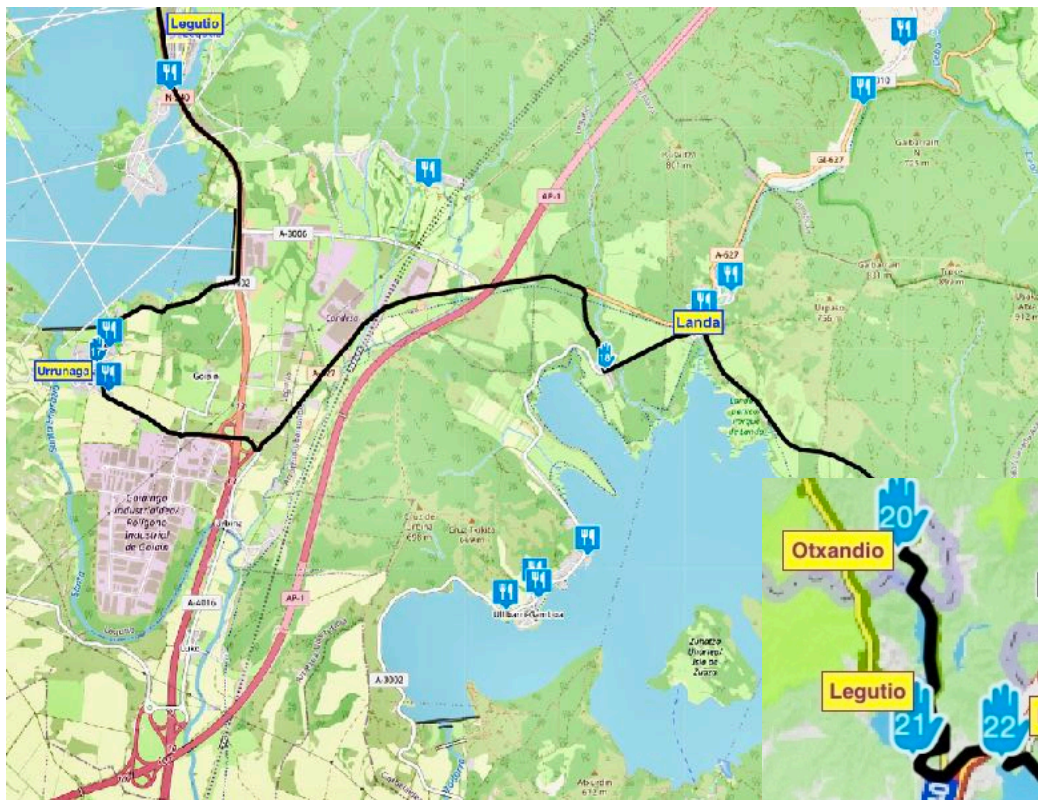
Route peu fréquentée, les touristes empruntant une autre route (sans intérêt) contournant Ondarroa. Mais gaffe quand même, il y a des cyclistes locaux, des randonneurs et un camping (toujours ouvert ?).

Après, trankilki trankilki, on fait une jolie boucle passant par Elantxobe (12), ravissant petit port, et à partir du point 13, ça roule bien jusqu'à Durango (19) puis direction le lac d'Ullibarri (22).

Stations services multiples dont à Durango (19) à 183 Kms, puis à 189 Kms, 254 Kms (dans Agurain, point 25), Campezo (27) à 289,79 Kms, à Barindano (29) à 322 Kms







Il y a nombre de restos le long du trajet dont à Landa (22) et au centre de plongée sous marine de Vitoria, au sud.

Après un peu de plaine, on va rattraper la montagne à partir d'Estella après le point 28.

On passe par Barindano (29), point d'attaque de la bien jolie Sierra de Urbasa qu'il vaut mieux emprunter dans ce sens, pas dans l'autre : c'est bien plus joli



**Road J 2**  
**Beasain => Beasain**  
**396 Kms**  
**6 H 49**



NB : en face de Barindano (20) se trouve Baquedano , un petit village à partir duquel on randonne pour voir la [source du Rio Urederra](#) : superbe

### [Parcours et détails](#)





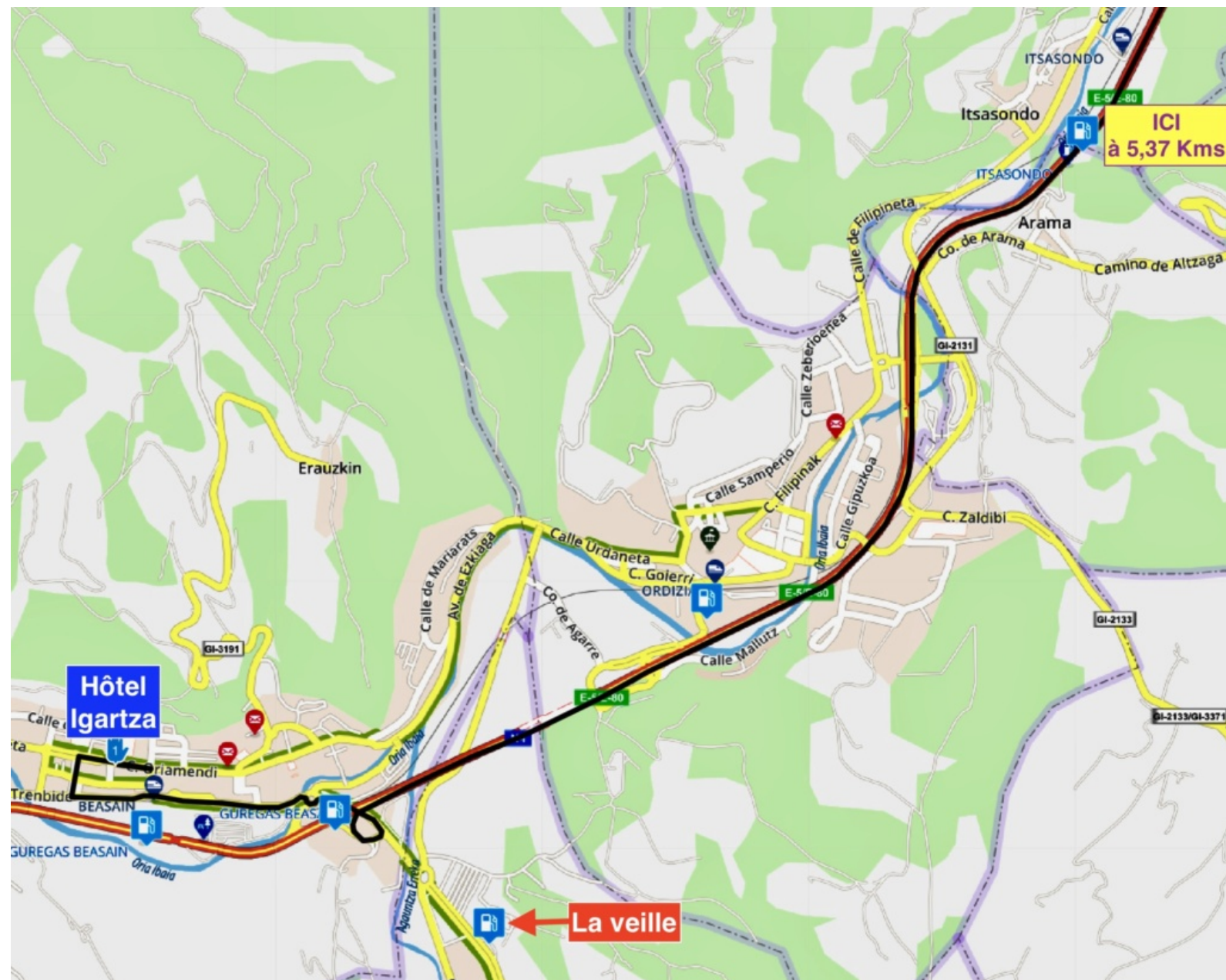
### J 3 Mercredi : Beasain => Aincille 362 Kms / 6 H 12





Si on n'a pas fait l'essence la veille, en rentrant, on pourra la faire sur la N-1, tout près.

La prochaine station est au point 3 à Arribe à 32 Kms puis à l'entrée Ouest de Doneztebe (12) à 93 Kms (Station sympa où l'on trouve des câbles de charge de batterie 🤪)



Pour plus de détails, le trip sera partagé en 2 parties : la partie Ouest et la partie Est.



La partie Ouest est variée : on rejoint la N-130 en direction de Pamplona depuis Lizartza (3) : route très sympa et roulante puis à gauche toutes => NA-1700 vers Leitza (7) passant par le col d'Huici après Huit (6) : ça tourne bien et c'est propre.

Arrivé à Leitza (7) on file vers Doneztebe / Santesteban par la NA-170 (bien) et après Ezkurra (8), on bifurquera vers Saldias (9) pour emprunter une superbe route très peu connue ni fréquentée en direction de Doneztebe (12) : dans ce sens il y a plaisir des yeux et des pneus.

De Doneztebe à Bera (19) on se farçit 55 Kms de nationale sans intérêt mais on se repose.

Des Stations service peu après Doneztebe sur la route à 96 Kms du départ puis à Bera à 147 Kms.





Après Bera (19), on part à l'attaque du col d'Ibardin (14) où se trouvent pleins de Ventas et des Stations service puis descente vers Ascain (15,16) que l'on contourne et on arrive au col de St Ignace où l'on peut se poser et prendre [Le train de la Rhune](#) (17)

Bon, on peut aussi grimper, à pied, vers le sommet d'où on a une vue splendide dont sur la baie de St Jean de Luz.

Pau après, sur la gauche, on peut aller visiter une vieille maison Basque du XVII<sup>ème</sup> siècle, [la maison Ortillopitx](#).

Il est clair que ces 2 arrêts sont optionnels et peuvent rentrer dans le cadre d'un autre trip qui serait « La Tournée des villages du Pays Basque », à faire éventuellement en famille.

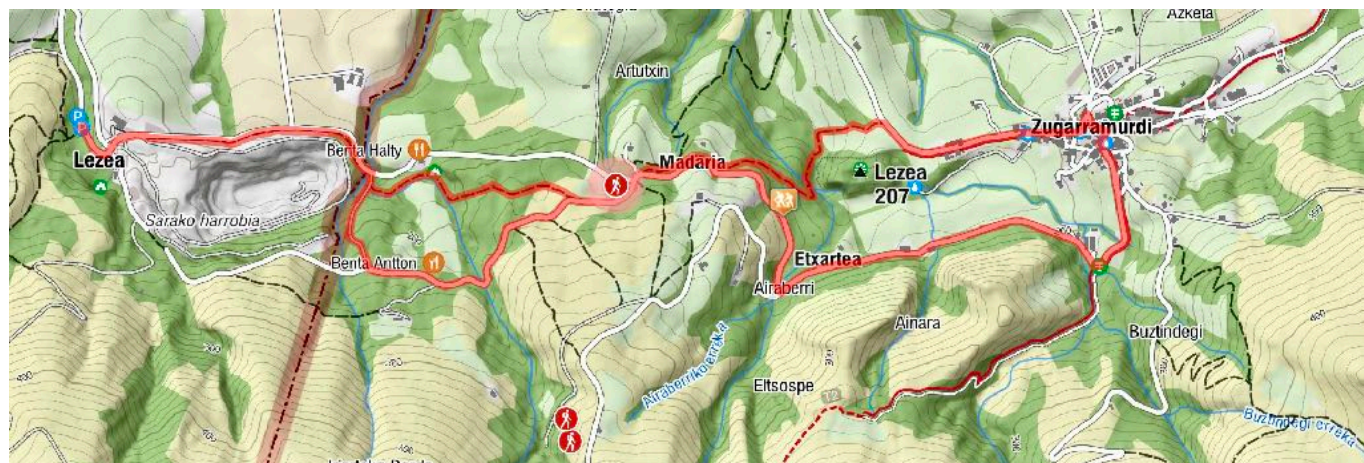
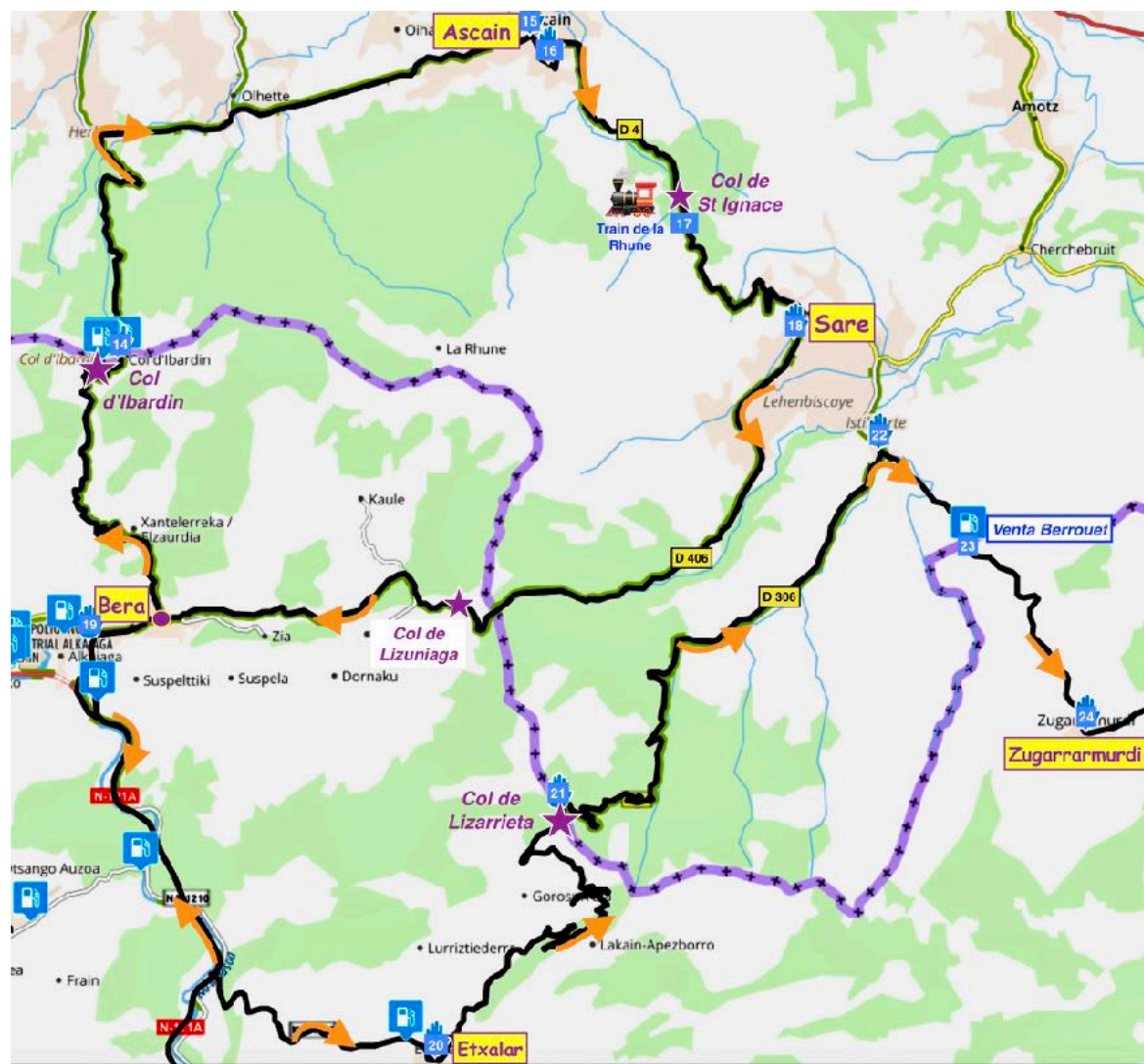
Direction Sare (18), l'un des plus beaux villages de France, puis Bera (19) en passant par le col de Lizuniaga qui est à mi-chemin puis 1 chouia de nationale sur 5 Kms pour rejoindre Etxalar (20) et attaquer le superbe col de Lizarrieta (21).

Après, on va rejoindre la périphérie de Sare et direction Zugarrarmurdi (24) via la venta Berrouet (23, essence, restaurant).

Zugarrarmurdi est un adorable petit village, connu sous le nom de « village des sorcières », où se trouvent les [Grottes de La Bruja](#).

De là, on peut rejoindre les [grottes préhistoriques de Sare](#) par un [parcours pédestre](#).

[A visiter](#) les grottes aux alentours





**La partie Est** : de Zugarrarmurdi (24), on passe rapidement la frontière, Dancharia (25), à moins de vouloir s'approvisionner en essence : on est à 183 Kms du point de départ.

**NB** : on peut aller visiter Ainhoa, l'un des plus beaux villages de France situé à seulement 3 Kms puis revenir.

On part à l'attaque du col d'Otxondo (26) où l'on peut s'arrêter au sommet pour pique niquer (aire de repos à droite). Juste avant, sur la gauche, panneau « Gorramendi » : superbe route qui se termine en impasse. Option non mentionnée sur le Road mais.....

On descend sur Ordoki (27) et on prend la direction de la France via le col d'Ispeguy : gaffe à la montée => route étroite, cyclistes qui descendent plutôt imprudemment, parfois des camping cars.

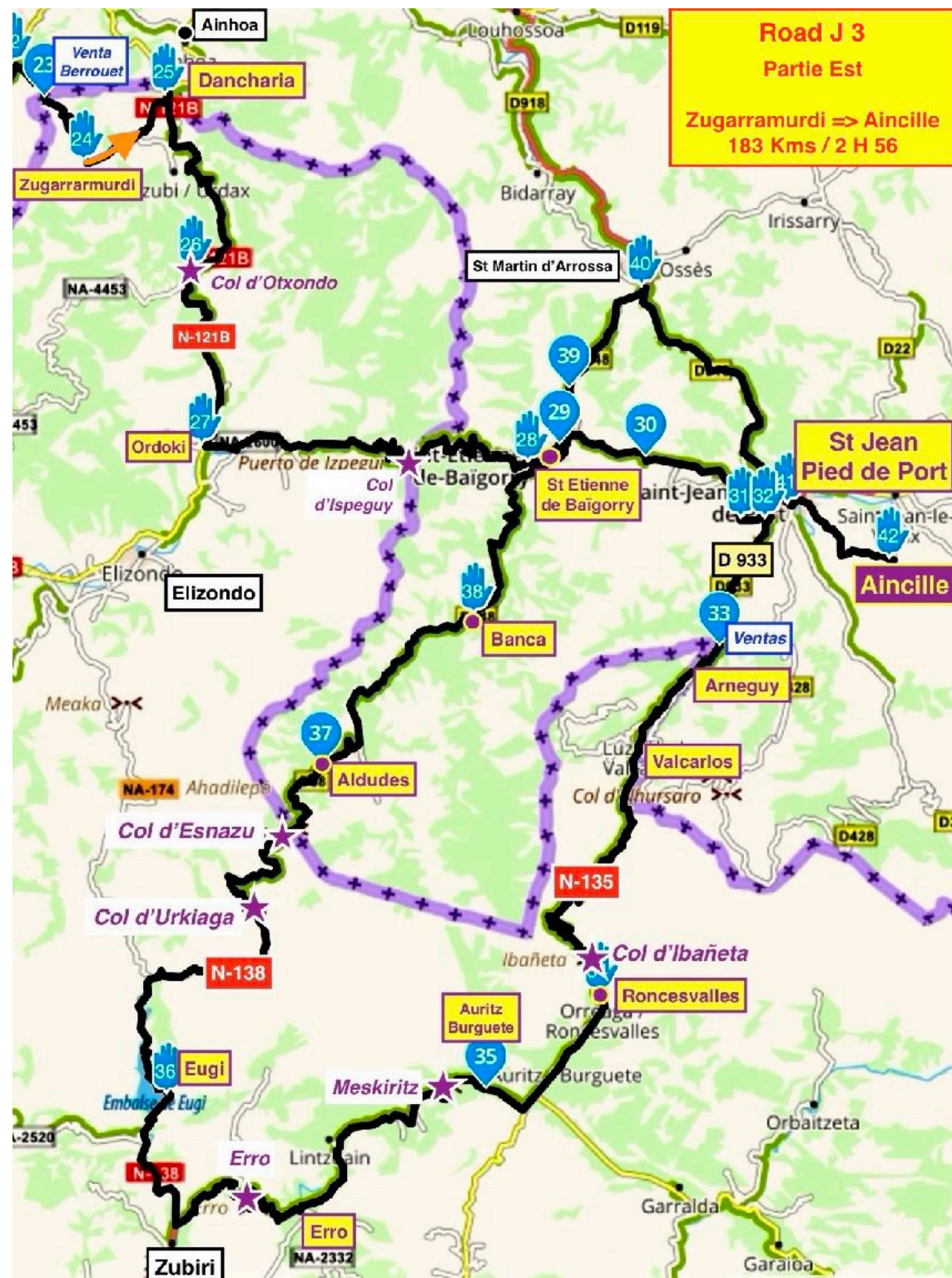
Arrivé au sommet du col, la vue est superbe : un bar / Restaurant.

La descente sur St Etienne de Baigorry (28) est mémorable.

A St Etienne de Baigorry, juste après l'église et avant le point 29 : sur la gauche, la chocolaterie Laia => Miam, excellente pâte à tartiner sans huile de palmipède.....



On traverse Baigorry et on file vers St Jean Pied de Port via Iroulequy (30, et ses vins)





On évite St Jean Pied de Port en passant par Lasse (31) et on rattrape la superbe N-135 allant vers Roncesvalles via le col d'Ibañeta juste avant Roncesvalles (24). Essence aux « ventas » (33) juste avant Arneguy soit à 239 Kms du point de départ. Mention à la Venta BIOK à « la maison du jambon », pour un approvisionnement en salaisons diverses, que je mentionne [ICI](#), dans les dernières pages au chapitre « Les Adresses ».



Après, c'est top : N-135 puis N-138 jusqu'au col d'Esnazu (station service). Peu après le col, au quartier Esnazu de St Etienne de Bangorri, on aperçoit la [ferme auberge Menta](#) sur la droite. => c'est une excellente adresse.

De là, on descend vers la splendide vallée des Aldudes avec un arrêt éventuel à la [coopérative Belaun](#) qui est un magasin de producteurs Basques (salaisons, Porc Basque) puis plus loin à « [La truite de Banca](#) », juste avant Banca (38), sur la gauche...



Arrivés à Baigorri, on file vers St Martin d'Arrossa puis on rejoint St Jean Pied de Port puis Aincille.



## J 4 Jeudi : Aincille => Aincille

354 Kms / 6 H 48

On découvre une partie de la Basse Navarre et de la Soule sur près de 355 Kms.

Autant la partie Nord est peu montagneuse, bien que viroleuse, autant la partie Sud est montagneuse et tout aussi viroleuse.

On va découper le trip en 2 parties :

1) Partie Nord : Aincille ↔ Espelette => La Bastide Clairence => St Palais => Larceveau => Aussurucq

2) Partie Sud : Aussurucq => Tardets => Ste Engrâce => Piere St Martin => Isaba => Larrau => Ahusquy => Aincille

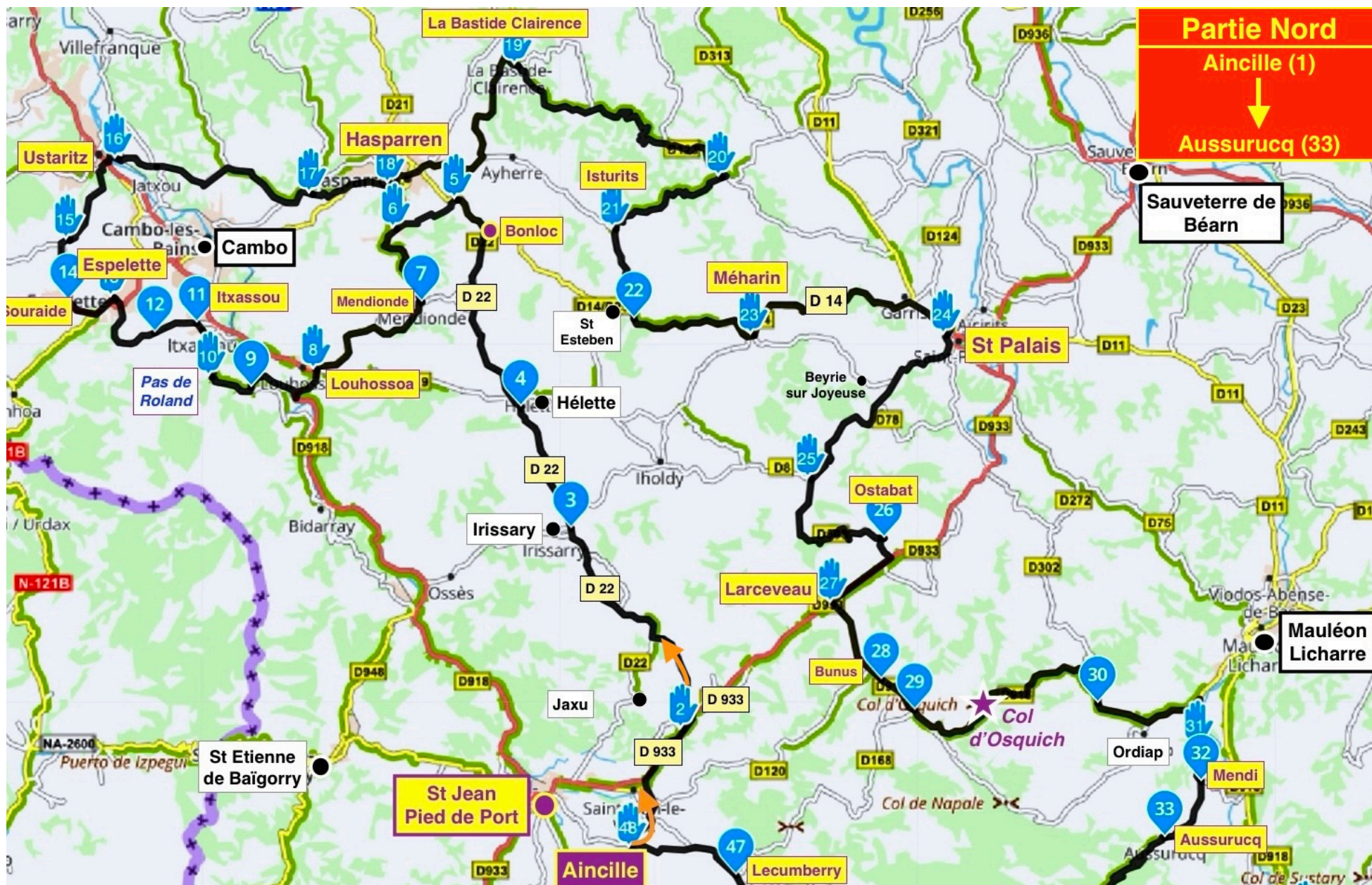




## 1) Partie Nord : d'Aincille (1, 48) à Aussurucq (33).

On attrape la superbe D 22 en direction d'Hasparren sans s'arrêter à l'élevage de [canes Kriaxera](#) sis à la sortie d'Irissary et dont [voici l'histoire](#). Race rustique, infestée par le virus de la grippe aviaire, elle a su résister. Elle fait le bonheur de clients de restaurants étoilés...

Après Bonloc (5), à gauche toute en direction Mendionde, Macaye puis Louhossoa (8).





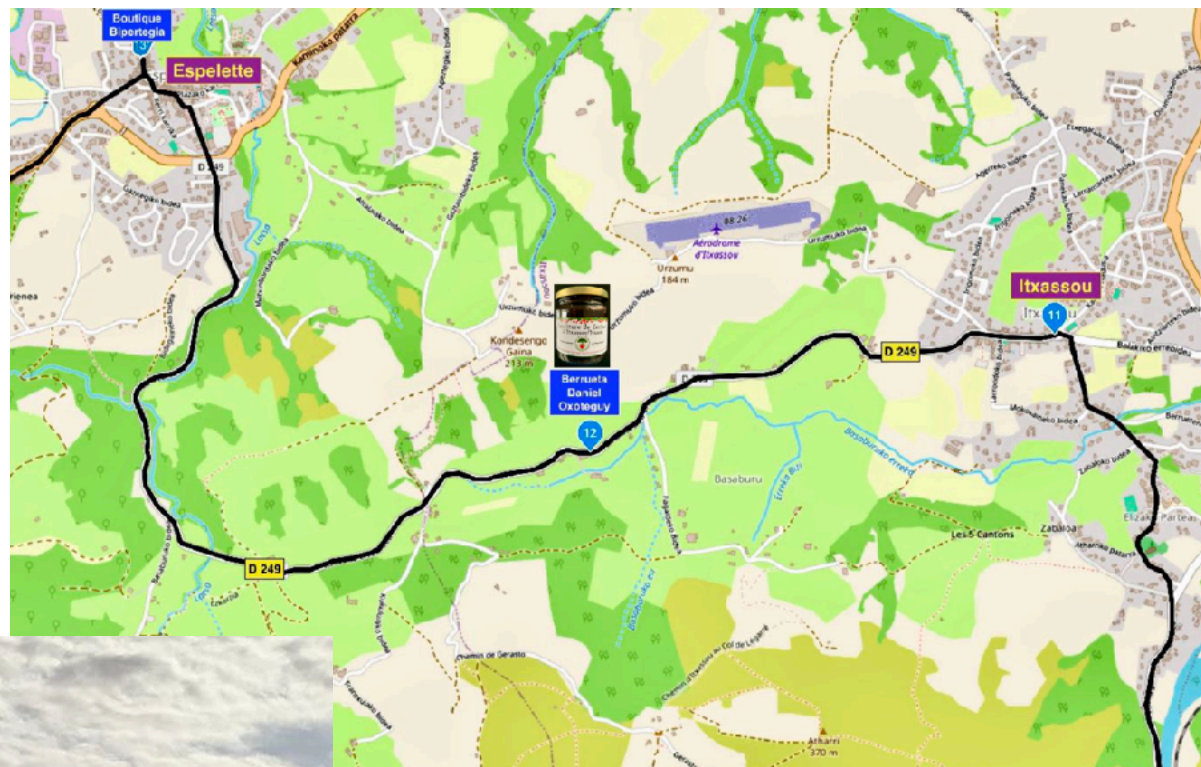




Sur la route, entre Itxassou (11) et Espelette (13), il y a un producteur de cerises d'Itxassou (12) : 80 % de fruits, cerises provenant de son verger, et non de Grèce....

C'est là, après le panneau (qui n'existe que lorsqu'il y a des cerises à vendre).

Cette maison est située quelques 300 m après un gros panneau sur la gauche indiquant une ferme où l'on vend de la confiture d'Itxassou et où il ne faut pas aller.



**Daniel OXOTEGUY**  
**Berrueta**  
**64250 ITXASSOU**  
**05 59 93 41 06**  
**maiderdabbadie@orange.fr**



### VARIÉTÉ PELOA

la plus fragile et la plus capricieuse.

Peloa mota, Itsasuko goixtiarrena da. Gorri iluna edo beltza, gerezi eder bat da, arboletik edo erreximentetan jateko.

C'est une belle cerise hâtive, rouge pourpre à noire.  
La confiture en morceaux accompagnera le fromage de brebis au goûter.  
La marmelade convient mieux pour le petit déjeuner (recette ancienne de cerises entières cuites, puis dénoyautées après cuisson)

### VARIÉTÉ XAPATA

la plus répandue à Itxassou jusqu'aux années 90.

Itsasun, Xapata mota da betidanik gehiena landatua izan. Sukratua da, erreximentetan edo minagrian, gustu berezi bat badu.

La plus goûteuse, la Xapata est petite, de couleur jaune orangé, quand elle est mûre.

En confiture ou au vinaigre, elle est sucrée et acidulée à la fois.

Les cerises au vinaigre ont l'originalité d'accompagner le foie gras, les charcuteries ou les sauces.

### VARIÉTÉ BELTXA

la plus rare.

Beltxa mota ttipiena da eta arraroa erreximentetan.  
1990eko urteetan egin dugun azken kondaketan, bakarrik hamar arbol gelditzen ziren Itsasun.  
Geroztik, GIE cerise d'Itsasu eta Xapata elkarteen bidez, mota hau salbatua izan da.

C'est une cerise merise, pas plus grosse qu'un angle, qui s'apparente à une cerise sauvage.

Réservée aux confitures, elle est de couleur noire.

On la déguste à l'assiette avec du fromage de brebis AOC Ossau-Iraty.

Plusieurs variétés de cerises

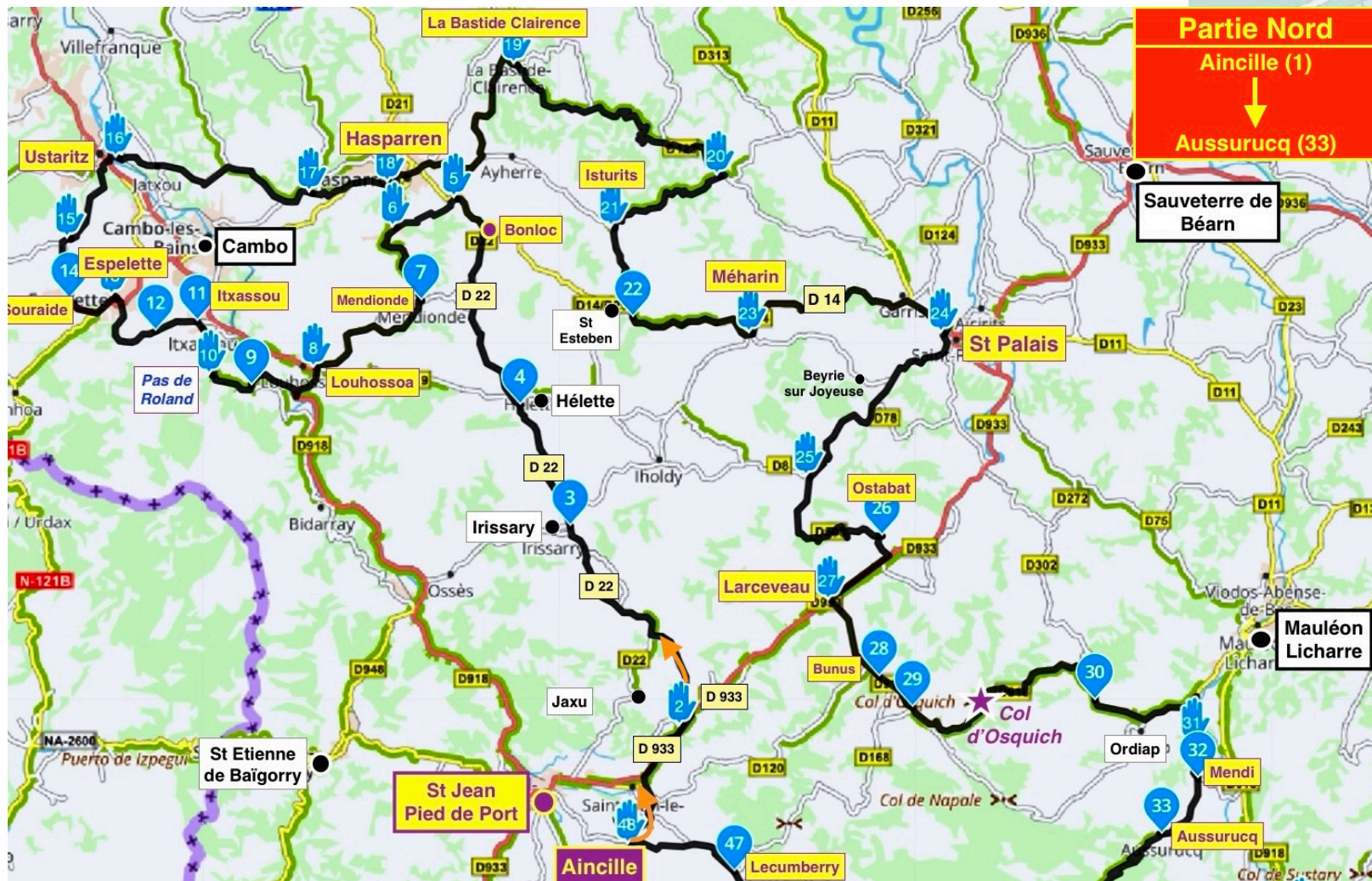
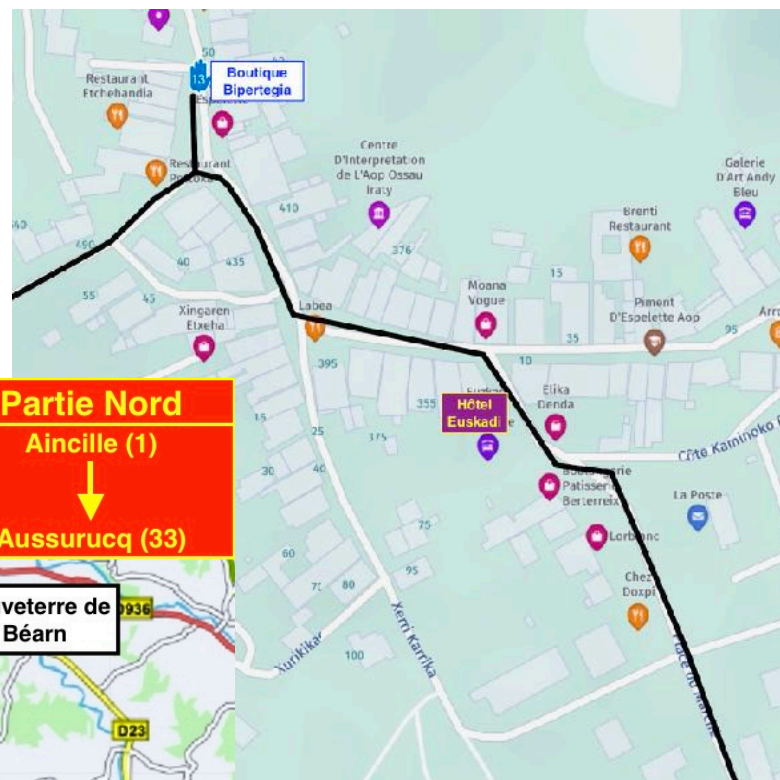
Une seule moto : la mienne





On arrive à Espelette que l'on va traverser pour se rendre au point 13 : boutique [Bipertegia](#), piment d'Espelette et dérivés chez un petit producteur qui fait bien les choses...

Après on va rejoindre Souraide, Ustaritz (16), Hasparren puis La Bastide Clairence (10), un des plus beaux villages de France et filer vers St Palais en passant par Isturits (grottes), Méharin (23,) par la superbe D 14 puis direction St Palais, Larceveau par de petites routes sympas puis Bunus (28), le col d'Osquich et enfin Aussurucq (33).



NB : Ferme IBARAINZINIA de Paxkal Harisuru : Vente des produits de la ferme (fromage de Brebis au lait cru, Axoa de veau....) à la Maison située sur la droite, en face de la ferme. Accès par un chemin sur la droite. [ICI](#)

Au rond point de Larceveau (18), prendre la D 918 en direction du col d'Osquich. La ferme est située à 4 Kms, sur la gauche, après le panneau BUNUS.

NB : Plus d'informations sur les producteurs et leurs produits dans [ce document](#)



## 2) Partie Sud : A l'attaque de la montagne.

D'Aussurucq direction Tardets (36) puis Licq Athérey (conserverie Hoberena) puis St Engrâce (38) et on file vers Arette la Pierre St Martin => Isaba : 4 cols (col de Soudet, Pas de Massare, Pas d'Arlas, col de la Pierre St Martin)

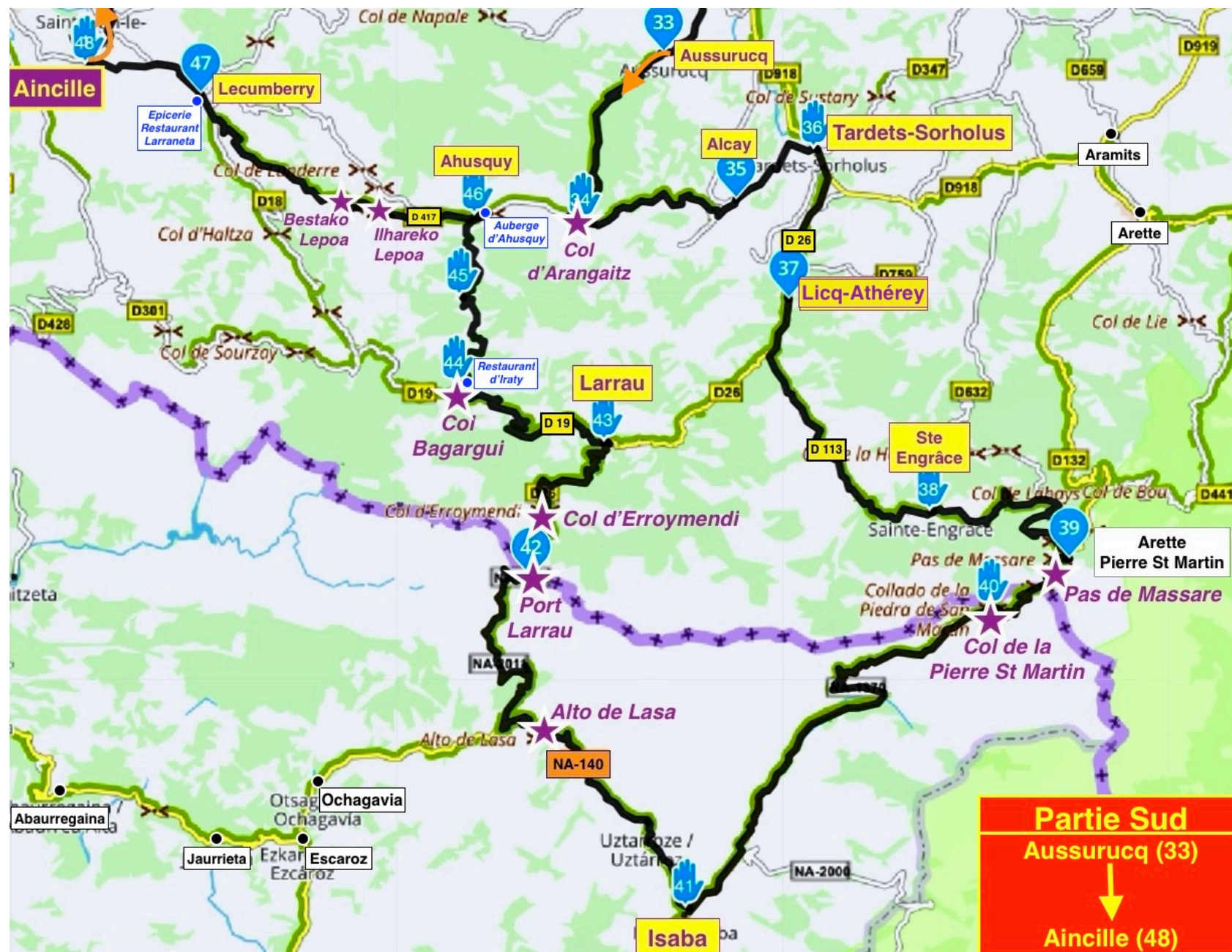
Puis Port Larrau, col d'Erroyemendi et enfin Larrau. (43).

C'est bien, ça roule, c'est propre, c'est splendide.

De Larrau, on se dirige vers Iraty : on franchit le col d'Orgambidesca puis on arrive au col Bagargui (44, [restaurant d'Iraty](#)) et on vise tout au nord vers Ahusquy (46, Fontaine, [Auberge](#)) par une route de crête splendide.

Arrivé à Ahusquy, on emprunte la D 417 qui va vers Mendive puis Lecumberry : route tout aussi superbe mais où le roulage doit être "approprié". Pauses photos.

Arrivé à Aincille à [l'Hôtel Restaurant Pecoitz](#)





## J 5 Vendredi : vers le désert des Bardénas

Aincille => St Jean Pied de Port puis direction Pamplona (Espagne).

On s'approvisionne en essence aux ventas (3) puis on passe Arnéguy, Valcarlos et on attaque le super col d'Ibañeta, avant Roncesvalles.

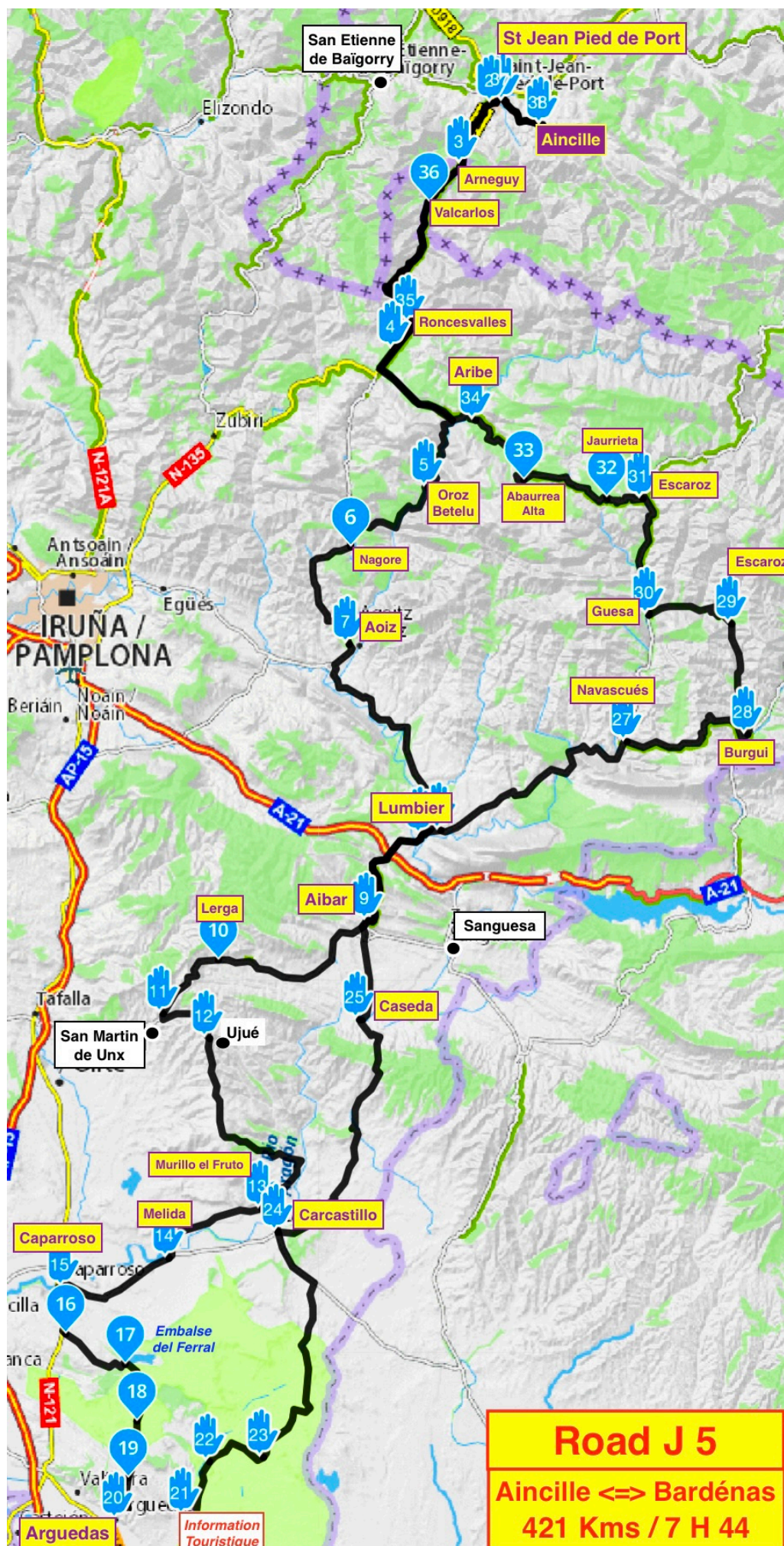
On se repose un peu jusqu'à Aribe puis on file vers Oroz Betelu (5) où passe le Rio Iraty qui héberge des écrevisses du coin (pas de Louisiane) : belle route jusqu'à Nagore puis un peu de roulage tranquille vers Lumbier puis Aibar (9).

On « attaque » le désert des Bardénas à partir de Caparroso (15) vers Arguedas (20).

Ensuite, la route est sympa, pas forcément sinueuse mais on se rattrapera ensuite en particulier avec les énormes portions :

- Navascuès (27) - Burgui (28),
- Escaroz (31) - Aribe (34),
- Roncesvalles (35) - Arnéguy via le col d'Ibañeta que l'on emprunte en le descendant.

Direction l'hôtel Restaurant Pecoitz à Aincille





Détaillons la partie sud depuis Aibar (9) : les Bardéas

De Caparosso ((15), on rentre dans les désert à partir du point 16 vers l'emballe del Ferral puis direction Arguedas (20). De là, découverte du désert puis direction Carcastillo (24) puis Aibar.

Il y a de quoi s'héberger (H) avec possibilités de prendre un petit déjeuner

Voici quelques adresses :

[Casa Rural en Landuzaria](#) (18), 2 petites maisons de 6 et 12 places. Sympa mais faut s'emmener de quoi petit-déjeuner te dîner

[Auberge de la Virgen del Yugo](#) (19), Bar Restaurant.

[Hôtel Villa Sendaviva](#), peu après sur la gauche, dans une ancienne bâtisse Navarraise. Cuisine commune, pas de restaurant.

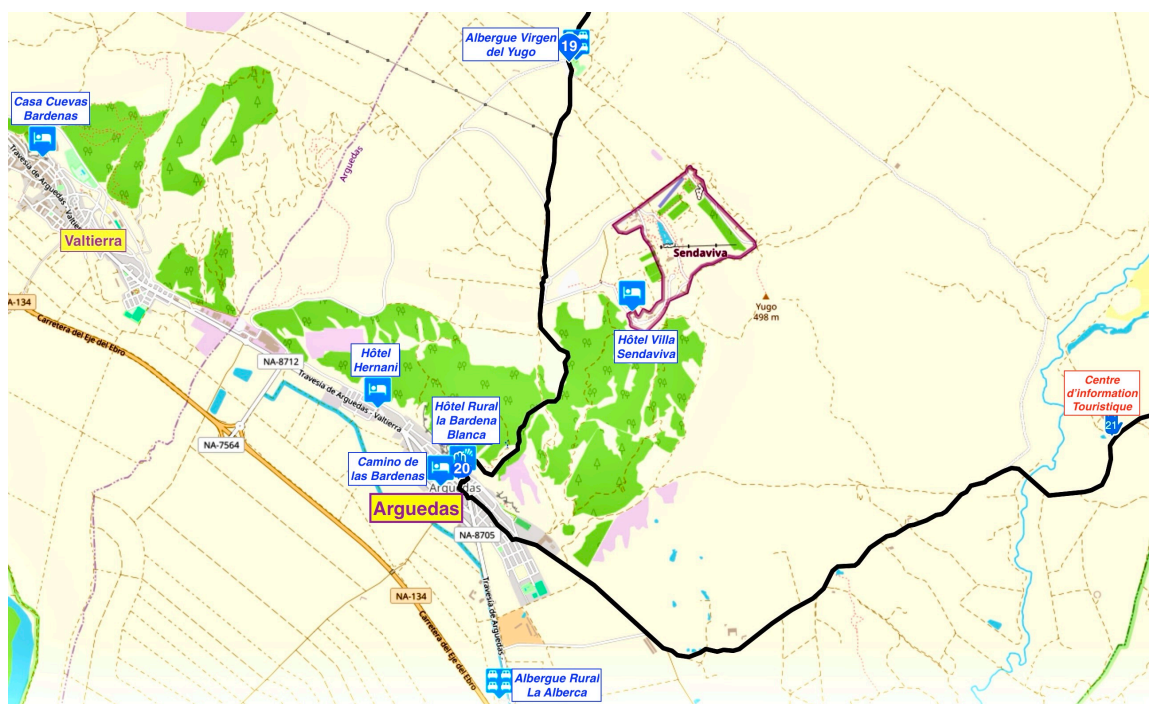
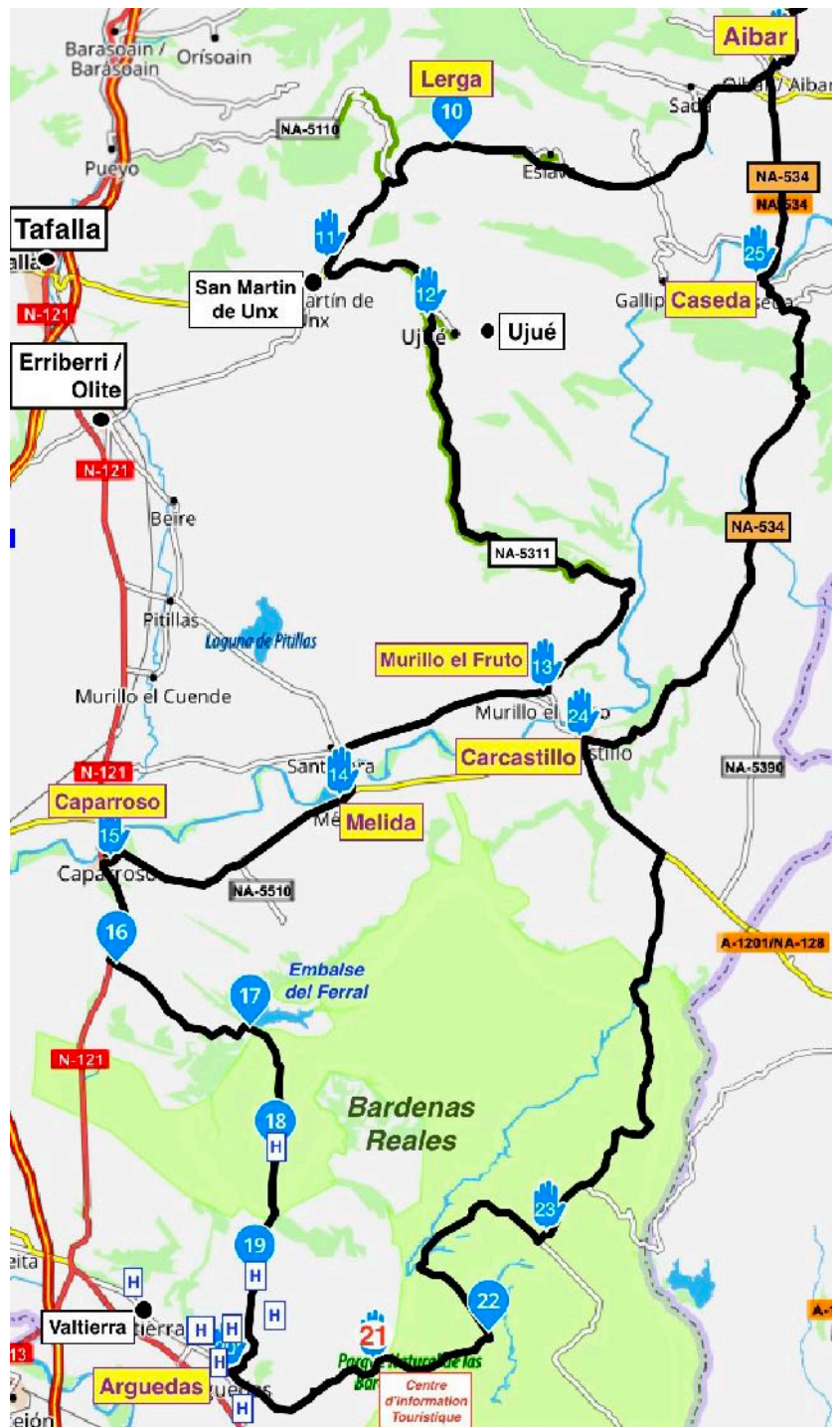
[Casa Rural la Bardena Blanca](#), Arguedas (20)

[Hôtel Camino de las Bardenas](#), Arguedas (20), restaurant

[Hôtel Hernani](#), Arguedas, me semble sympa.

[Hôtel Casa cuevas Bardenas](#), à Valtierra, maisons troglodytes, magique pour certains.

[Albergue Rural La Alberga](#), Arguedas





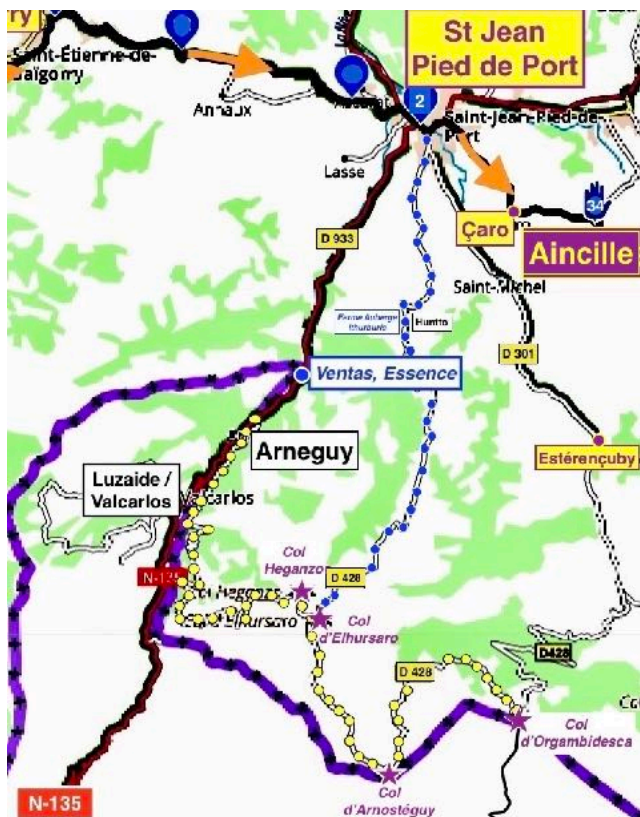
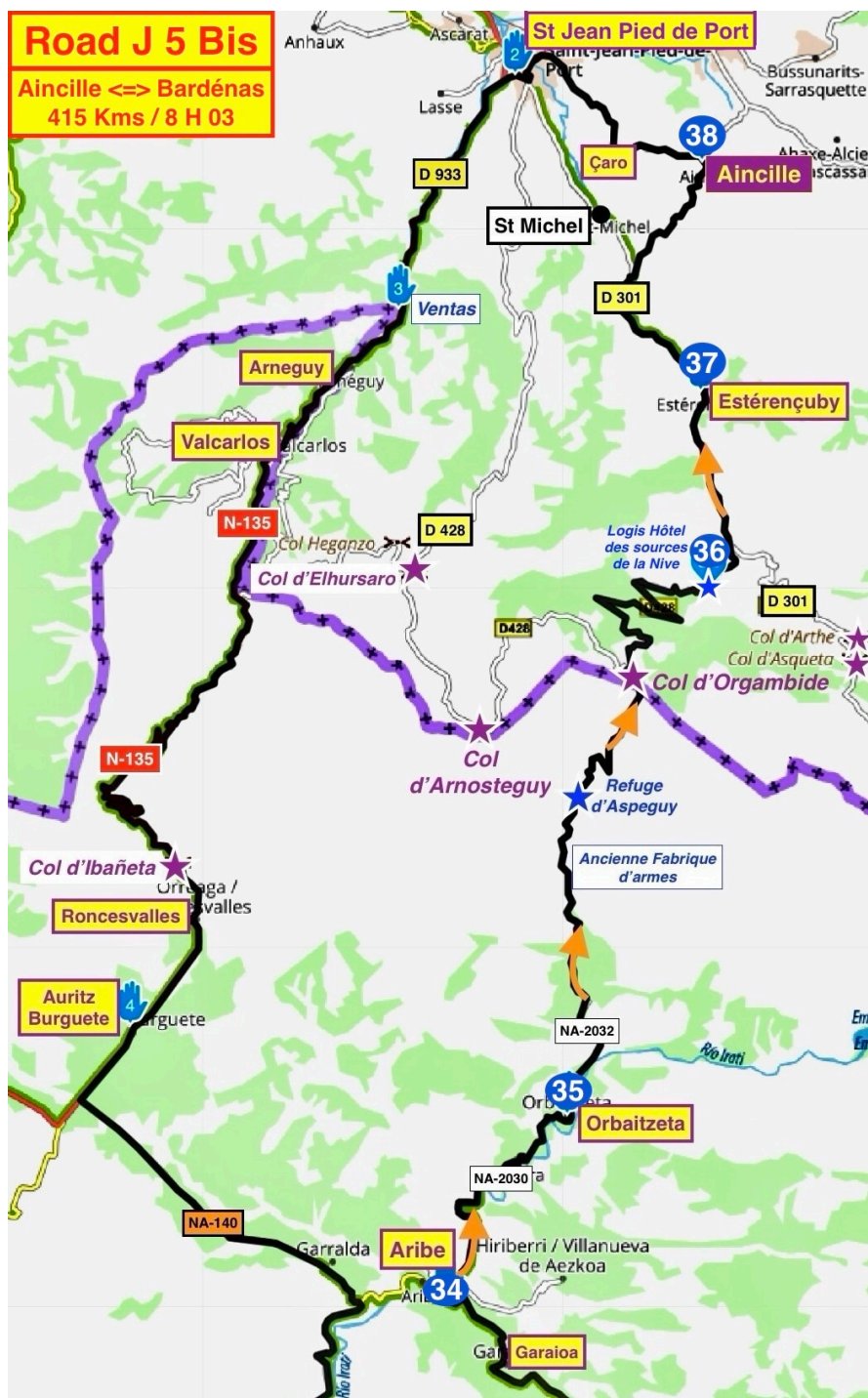
## J 5 Vendredi : vers les Bardéas (Bis)

Je propose une variante à ce trip à partir d'Arise (30).

Road moins kilométré mais plus long : + 10'

C'est le même trip que le précédent mais à Arise, plutôt que de repartir vers Roncesvalles, on file vers le nord pour emprunter une petite route sympa pour les yeux : on joue dans le bucolique jusqu'au col d'Orgambide puis on rejoint la D 301 direction Esterençuby puis Aincille.

\* Sur la route, le Logis Hôtel Les Sources de la Nive, situé sur la D 428, ouvert le dimanche. Spa, Piscine....



**Variantes :** on peut rejoindre Aincille de 2 autres façons.

- suivre la D 428, passer le col d'Arnostéguy puis, au col d'Elhursaro filer tout droit et remonter vers St Jean Pied de Port via Huntto et la **Ferme Auberge Ithurburia**, située sur un des chemins de St Jacques de Compostelle. Circuit en pointillés jaunes puis bleus.
- Idem mais, au col d'Elhursaro aller à gauche pour rejoindre Arneguy puis St Jean Pied de Port. Circuit en pointillés jaunes.



# Adio eta Bidaia on

Patxi est un très gentil Porc de race Basque (Kintoa). Il craignait pour sa survie et il criait « au secours ».  
Mais son propriétaire a décidé de le laisser finir sa vie tranquillement, tranquillement (trankilki, trankilki).  
Il restera donc un cochon en liberté (Zerri bat askatu), et c'est tant mieux.

<https://baladesamotodepeio.hubside.fr>



Google : les routes de peio