

## J 4 Jeudi : Aincille => Aincille 355 Kms / 6 H 48

On découvre une partie de la Basse Navarre et de la Soule sur 355 Kms.

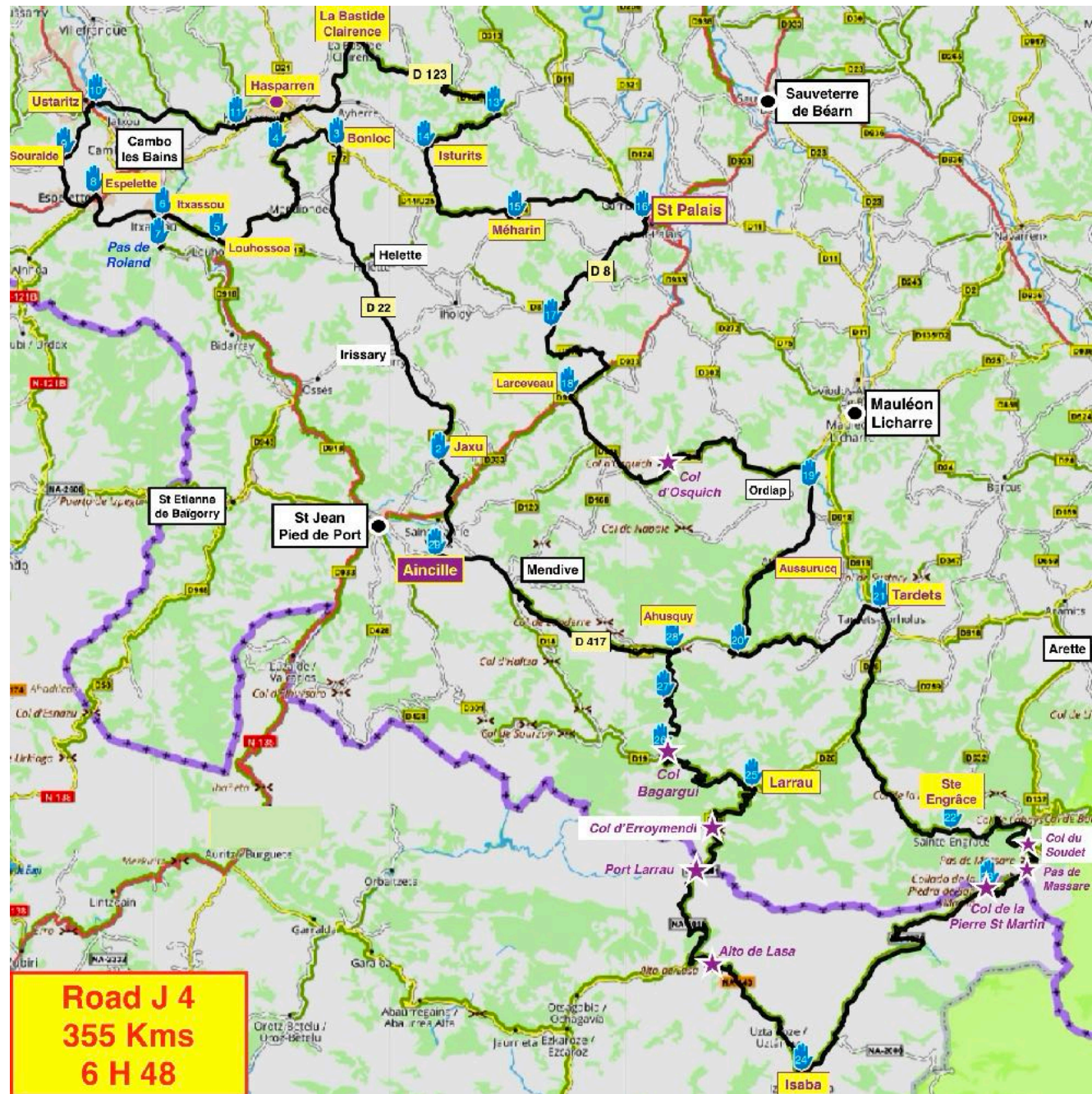
Autant la partie Nord est peu montagneuse, bien que viroleuse, autant la partie Sud est montagneuse et tout aussi viroleuse.

Les Tracés reproduits ici sont fidèles à ceux transmis par Trumpftager aux participants

On va découper le trip en 2 parties :

1) Partie Nord : Aincille ↔ Espelette ⇒ La Bastide Clairence ⇒ St Palais ⇒ Larceveau ⇒ Aussurucq

2) Partie Sud : Aussurucq ⇒ Tardets ⇒ Ste Engrâce ⇒ Piere St Martin ⇒ Isaba ⇒ Larrau ⇒ Ahusquy ⇒ Aincille

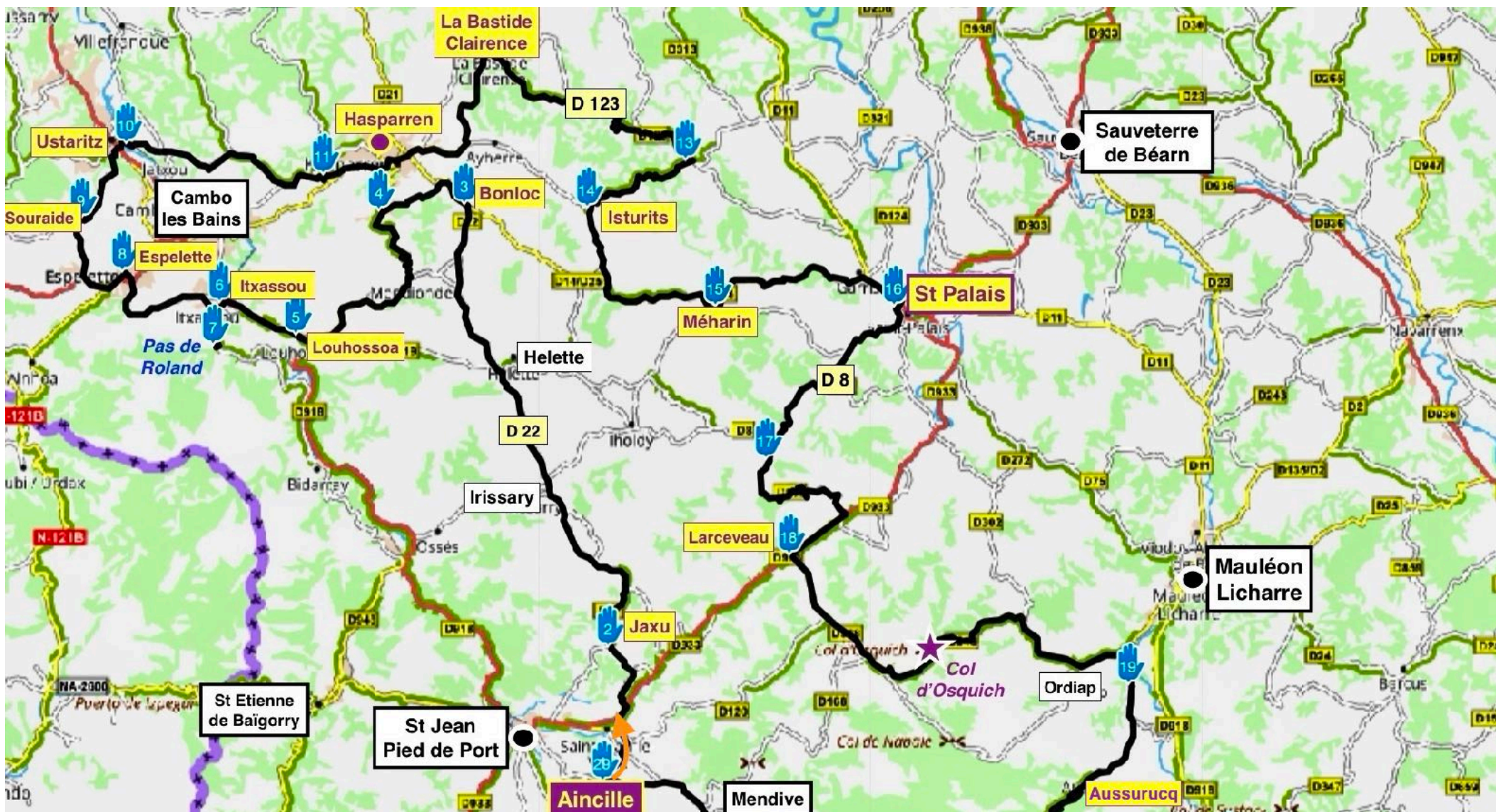




## 1) Partie Nord : d'Aincille à Aussurucq.

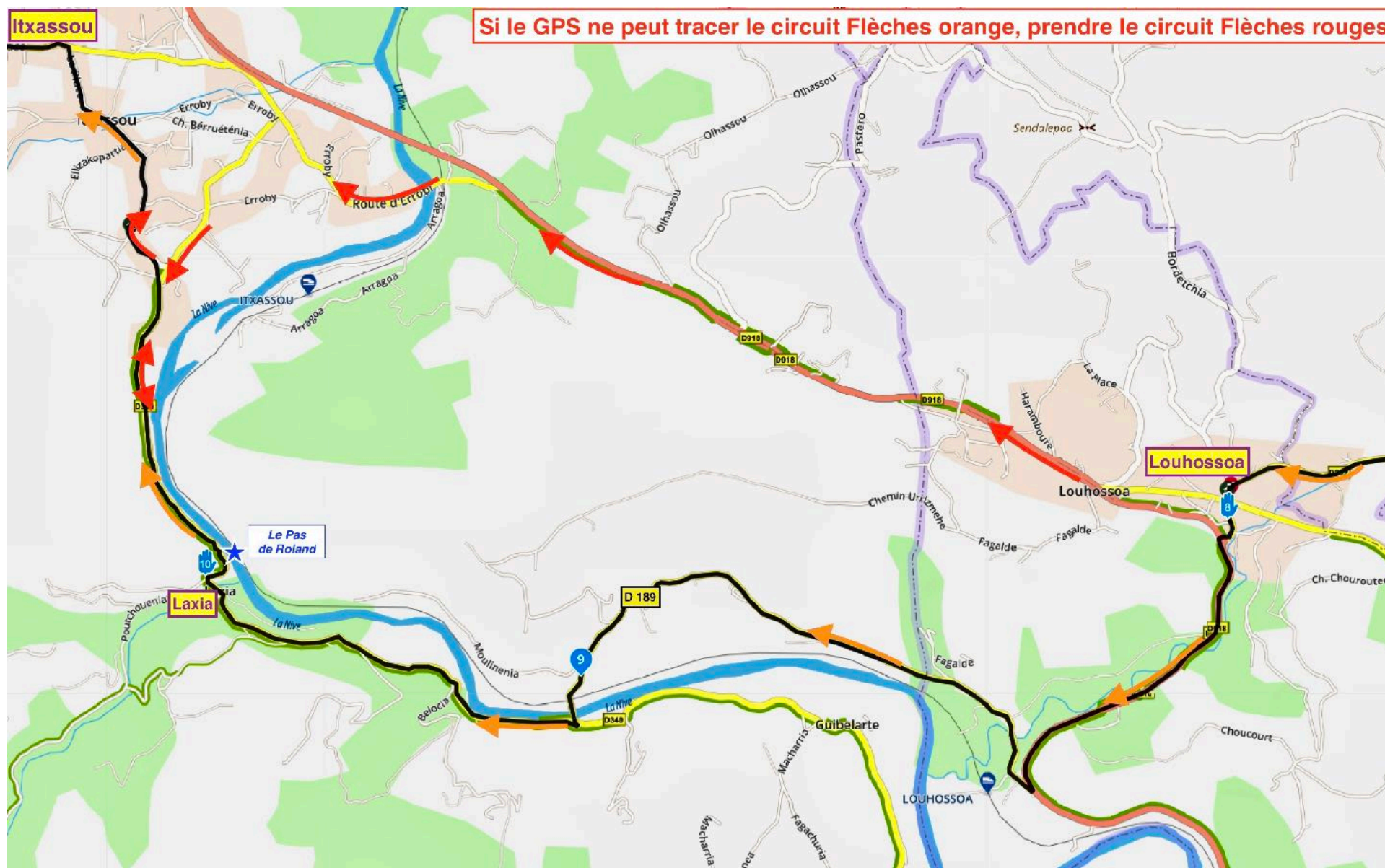
On attrape la superbe D 22 en direction d'Hasparren sans s'arrêter à l'élevage de [canes Kriaxera](#) sis à la sortie d'Irissary et dont [voici l'histoire](#). Race rustique, infestée par le virus de la grippe aviaire, elle a su résister. Elle fait le bonheur de clients de restaurants étoilés...

A la sortie de Bonloc (3), à gauche toute en direction de Mendionde, Macaye puis Louhossoa (5).





Normalement, à Louhossoa (8, tracé perso), j'emprunte la D 189 pour rejoindre Laxia puis Itxassou (flèches orange). Mais le GPS ne veut pas passer par là. On contournera donc (flèches rouges) et, à l'entrée d'Itxassou, on ira vers la gauche pour rejoindre [le Pas de Roland](#), c'est superbe. L'une des légendes dit que Roland, avant que de se prendre une raclée à Roncevaux (il en est mort) aurait creusé la roche grâce à Durandal son épée.



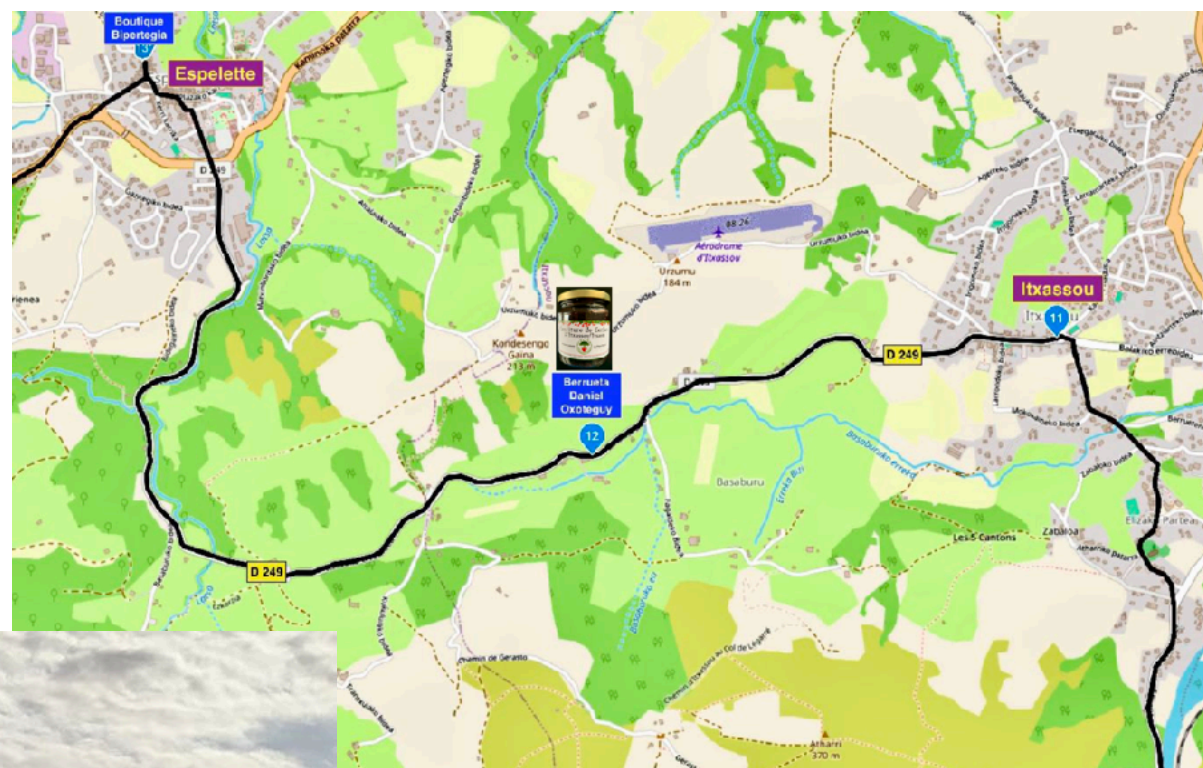
Si l'on poursuit la route en longeant la Nive sur une bonne partie du parcours, l'on arrive au mont (H)Artza Mendi (Hartza = l'Ours / Mendi = Montagne)



Du Pas de Roland (ne pas confondre avec La Brèche de Roland, pas du tout au même endroit), on file vers Itxassou direction Espelette.

Sur la route, un producteur de cerises d'Itxassou (point 12 de ce tracé Bis que j'ai fait) : 80 % de fruits, cerises provenant de son verger, et non de Grèce....

**Daniel OXOTEGUY**  
**Berrueta**  
**64250 ITXASSOU**  
**05 59 93 41 06**  
**maiderdabbadie@orange.fr**



C'est là, après le panneau (qui n'existe que lorsqu'il y a des cerises à vendre).

Cette maison située quelques 300 m après un gros panneau sur la gauche indiquant une ferme où l'on vend de la confiture d'Itassou : faut pas y aller.





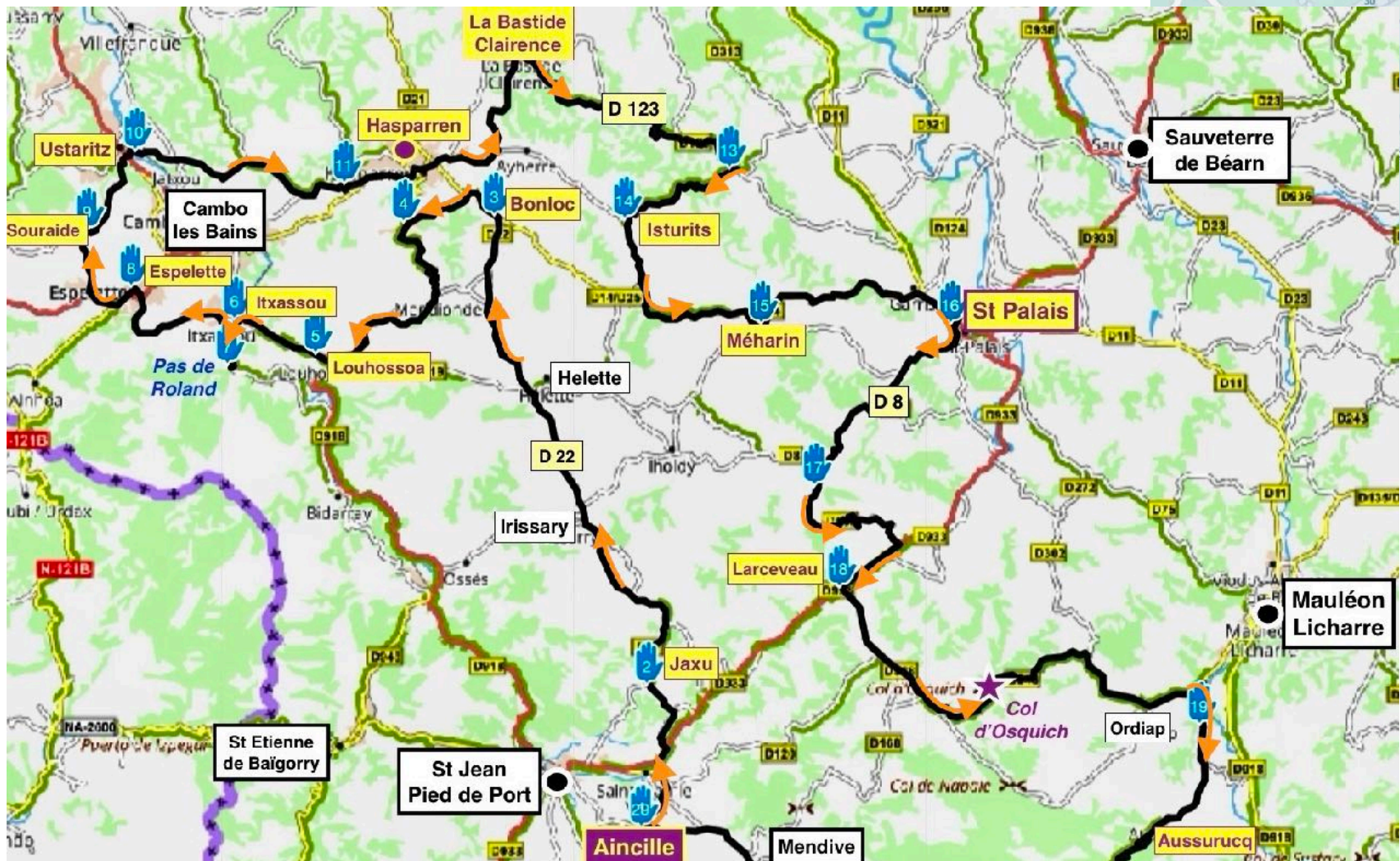
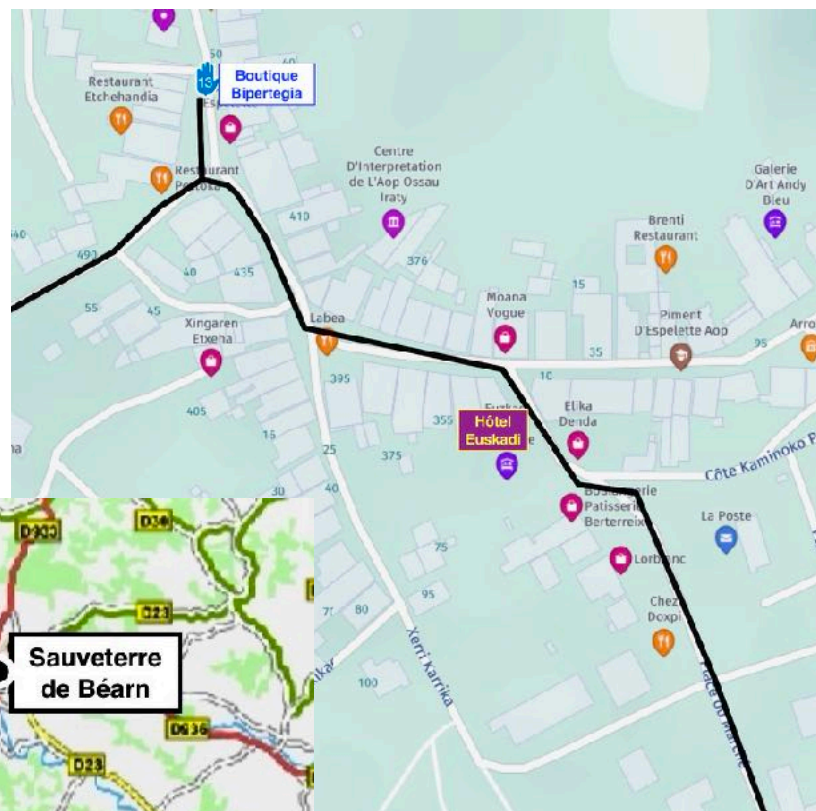
C'est là où est ma moto





On arrive à Espelette que l'on va traverser pour se rendre au point 8 du road initial (13 sur mon tracé bis) : boutique [Bipertegia](#), piment d'Espelette et dérivés chez un petit producteur qui fait bien les choses...

Après on va rejoindre Souraide, Ustaritz, Hasparren puis La Bastide Clairence, un des plus beaux villages de France et filer vers St Palais en passant par Isturits (grottes), Méharin (point 15, fromage Bleu de Brebis chez Virginie Oynehart) par la superbe D 14 puis direction le col d'Osquich et enfin Aussurucq.



NB : Ferme IBARAINZINIA de Paxkal Harisporu : Vente des produits de la ferme (fromage de Brebis au lait cru, Axoa de veau...) à la Maison située sur la droite, en face de la ferme. Accès par un chemin sur la droite. [ICI](#)

Au rond point de Larceveau (18), prendre la D 918 en direction du col d'Osquich. La ferme est située à 4 Kms, sur la gauche, après le panneau BUNUS.



## 2) Partie Sud : A l'attaque de la montagne.

D'Aussurucq direction Tardets (21) puis Licq Atherey (conserverie Hoberena) puis St Engrâce (22) et on file vers Arette la Pierre St Martin : 4 cols jusqu'à Isaba

Isaba => Oort Lasa => Port Larrau, col d'Erroymendi et enfin Larrau. (25).

C'est bien, ça roule, c'est propre, c'est splendide.

De Larrau, on se dirige vers Iraty : on franchit le col d'Orgambidesca puis on arrive au col Bagargui (26) où se situe le restaurant d'Iraty)

Là, à droite toute pour emprunter une petite route sans nom : il y a juste un petit panneau au sol indiquant « Ahusquy ».

Nombre de personnes n'ont pu programmer la route sur leur GPS qui ne la connaissait pas : ben, faut aller tout droit.

Donc direction Ahusquy (28) par une route de crête splendide (c'est mon avis).

Arrivé à Ahusquy, on emprunte la D 417 qui va vers Mendive : route tout aussi superbe mais où le roulage doit être "approprié". Pauses photos.

Arrivé à Aincille à [l'Hôtel Restaurant Pecoitz](#).

