

# Espagne : direction l'Andalousie

Octobre 2023

Je connais plutôt bien l'Espagne du Nord et une partie de l'Extramadure que j'ai parcourues à moto.

Découvrir la partie sud de l'Espagne dont la Sierra Nevada faisait partie de mes projets mais je ne me sentais plus le courage de partir seul traverser l'Espagne du nord au sud puis de remonter pour aller vers cette destination.

L'occasion se présenta au tout début du mois d'octobre lorsqu'un pote me signifia qu'il descendait vers cette région. Il m'envoya les tracés minutieusement préparés à partir des cartes adéquates comme ci-contre pour le début du périple :

Les Roadbooks sont transcrits manuellement sur des fiches papiers au bon format que le pote colle sur le réservoir de sa BMW K 1300 GT.....Il est équipé pour 😊

Après discussion, il est décidé de partir le jeudi 19 Octobre.

Lorsque je pars seul, je procède de la même façon, mais de façon plus brouillonne, et lorsque nous partons ensemble je lui laisse le soin de tout préparer et je me laisse guider bien que je garde sous les yeux le tracé et les cartes : en clair, il

fait tout et moi, rien 🏍️ .....



Mais il y a complémentarité et les décisions sont partagées. Mais j'ai une plus grande aptitude à remarquer - et à signaler - les beaux yeux de la boulangère du village que nous venons de traverser.



Voici le Road prévu initialement [en mode « carte »](#) et représenté ci-dessous. Ce Road subira quelques modifications par la suite et vous sera proposé pour téléchargement dans votre GPS.



L'Espagne comprend 17  
Communautés autonomes



Voici celles que nous avons  
traversées

## 17 Communautés autonomes et 50 provinces : voici celles que nous avons traversées



Nous avons prévu de partir 10 jours au maximum. Le descriptif sera fait au jour le jour mais sera peu illustré par des photos que vous prendrez soin de prendre lors de votre voyage.

Voici un exemple de Road Book « handmade » du pote, à l'ancienne.

Faut savoir déchiffrer.

Ce sont des hier aux griffes, à mon avis .....Lui seul peut les déchiffrer mais, ma foi, il s'en dépatouille plutôt très bien.



## Jeudi 19 Octobre

**Road** : de Bordeaux à El Burgo de Osma,  
Soria, Castille-Léon

Road pages 1 et 2 en mode « carte »

Autoroute jusqu'à Tolosa puis d'Estella / Lizarra  
à Logrono dans la Rioja. Après, les routes  
choisies, celles entourées de vert.

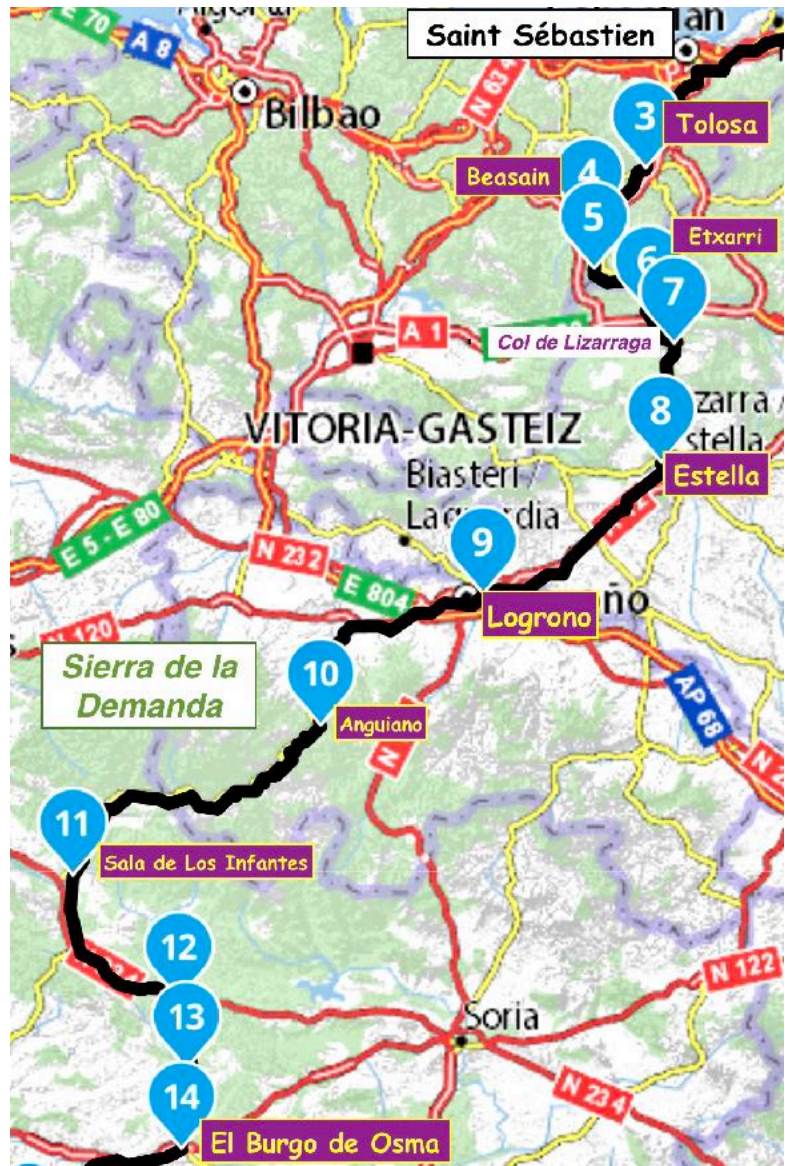
A partir de Beasain, petite pluie continue puis  
grosse pluie plus vent après Logrono jusqu'à El  
Burgo de Osma..... 300 Kms sous la pluie en  
majeure partie sur routes départementales.

Dia, le froid s'y colle avec ce fichu vent qui  
menace d'emporter mon top case.

On est dans la Sierra de la Demanda, doit pas  
faire plus de 10 °C

Belles routes sinueuses, bel environnement mais  
la contemplation est difficile.....

Bon, 2 photos quand même



En haut du col de Lizarraga, Pays Basque





## Vendredi 20 Octobre

**Road** : de El Burgo de Osma à Puebla de Alcocer, Badajoz, Extremadura

Road pages 2 et 3 en mode « carte »

Une erreur de parcours nous a fait découvrir une route magique entre les points 23 et 25. Tant mieux et on a gagné près de 20 Kms. La N 502 allant du point 29 au point 36 est exceptionnelle Les suivantes sont elles aussi au top

Les problèmes commencent à se poser : en Extremadure, la correspondance des indications données par la carte et celles qui figurent sur les panneaux (quand il y en a) est plutôt faible. Indications hasardeuses.....

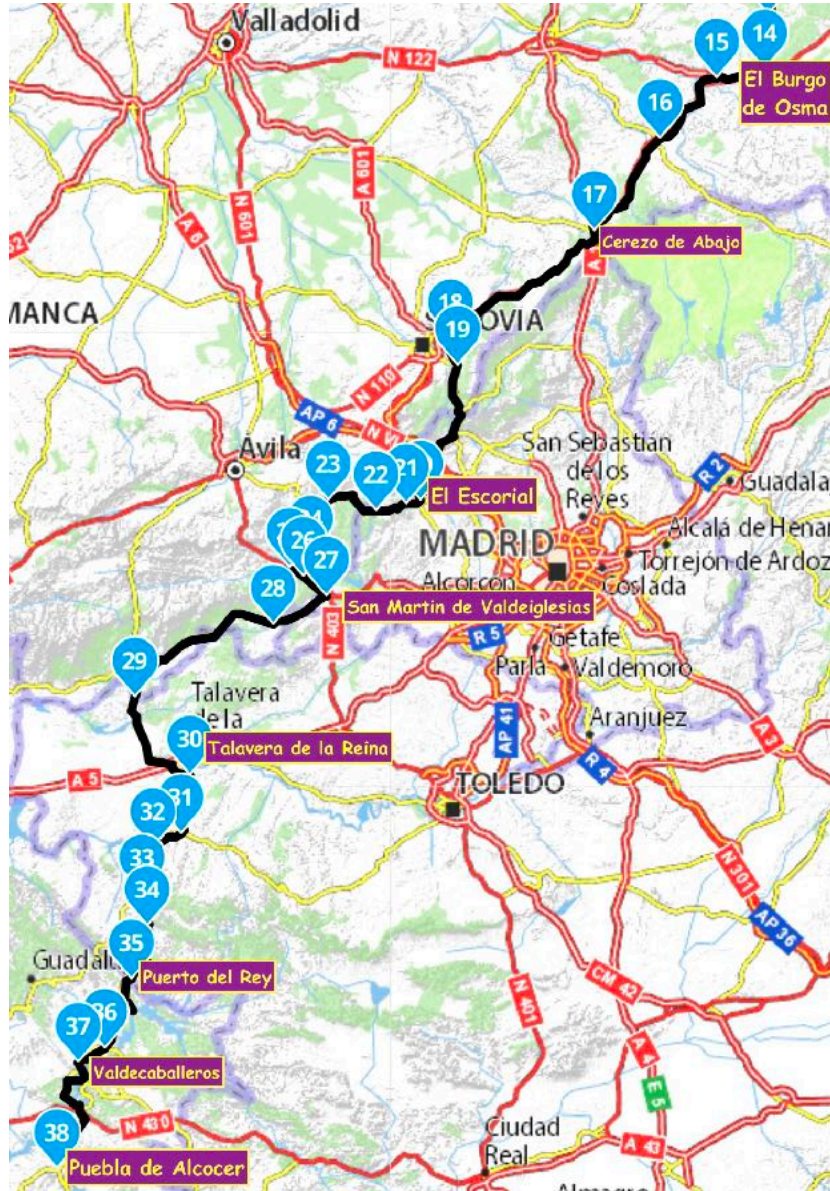
Si les indications des nationales sont cohérentes, celles des « provinciales/ départementales » sont curieuses.

C'est probablement là, que se situe la limite du traçage manuel. En clair, pour un tel périple, il faut user des 2 modes de guidage, à mon avis.

Pause au seul Hôtel Restaurant du coin. Pas de site officiel mais la chambre tout à fait correcte pour 40 € et PDJ à 8 €. Ça va....

Repas trop copieux, faut partager ou ne consommer qu'un seul plat.

Station service à 50 m.



Puebla de Alcocer, Badajoz, Extremadura



HOTEL - RESTAURANTE  
LA CODORNIZ  
CATERING

637 766 570  
924 620 110

CAMINO DE LA LAGUNA, S/N  
PUEBLA DE ALCOCER

## Samedi 21 Octobre

**Road** : de Puebla de Alcocer à Ronda, Malaga, Andalousie. Voir les pages 3 et 4 du Road en mode « carte »

Le road prévu se déroule bien, il est effectué avec un morceau d'autoroute pour contourner Séville puis on rejoint Ubrique, la Sierra Ubrique, une réserve nationale, la Sierra de Grazalema.....Prometteur sauf que.....

Ayant quitté la A 373, on se dirige vers la A 2304 vers le Puerto de Galis pour faire, nous espérons, une superbe boucle.

Ben non : routes de.....vraiment étroites, cahoteuses, sans intérêt, près de 100 Kms à se taper le périnée...

Donc, il ne faut pas faire cette boucle. Il faut rester sur cette A373, suivre le circuit fléché, rejoindre Cortes de la Frontera puis Algotacin et, à partir de là, c'est du grand top.....

Modification faite dans le Road final





Pause à l'hôtel **Don Miguel** en plein centre : dia, 106 € la chambre mais pas le choix => bien plus cher par Bouquingue. Ville adorable mais gavée de monde en ce WE, hôtels complets.....

Resto tout près : top dont une entrée délicieuse (bon, j'ai attaqué avant la prise de vue, hein ?) : bon pour le biotope intestinal.

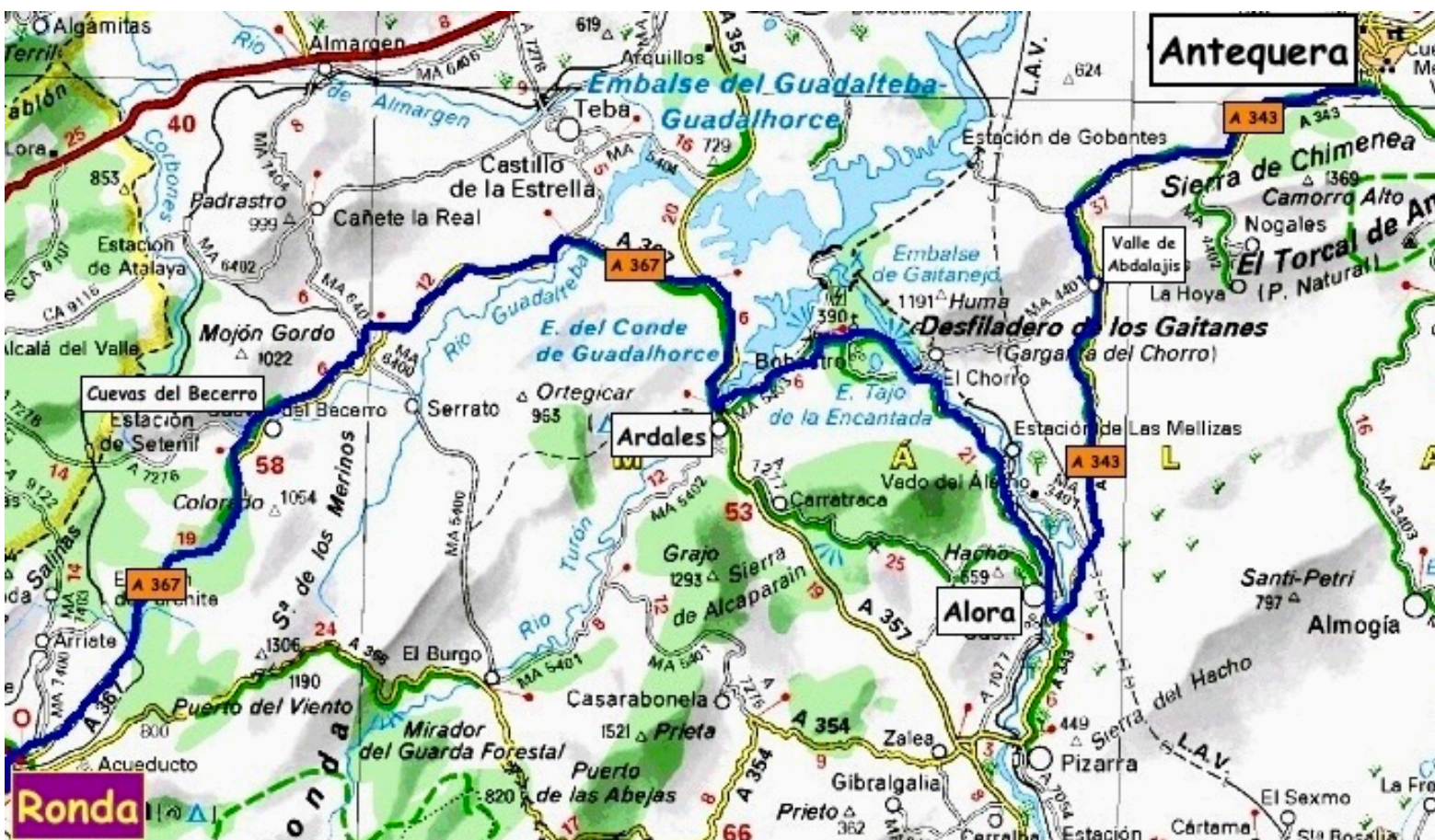
Ensuite, des pâtes à la Bolognese. OK, c'est moyen comme choix mais les spécialités étaient parfois dégustées le midi



## Dimanche 22 Octobre

**Road** : de Ronda à **Ugijar**, Grenade, Andalousie. Voir la page 5 du Road en mode « carte »

De Ronda vers Antequera, la A 367 vers « Embalses ». Sur la carte, on voit plein de trucs prometteurs : des lacs, un défilé, une Sierra de plus.....



Là, c'est vraiment bien et pour le coup, nous trouvons des endroits pour nous arrêter et prendre des photos d'un Embalse et d'un défilé

Embalse del Conde de Guadalhorce, Ardales, Malaga, Andalousie




Caminito del Rey, Desfiladero de los Gaitanes, Ardales, Malaga, Andalousie

Caminito del Rey, Desfiladero de los Gaitanes, Ardales, Malaga, Andalousie



Ils se sont trompés de chemin : Compostelle, c'est pas par là.....



On repart avec un  
coup d'oeil vers  
l'avant




puis vers  
l'arrière.....




Et hop, on rejoint Grenade et la station de Ski de la Sierra Nevada

Vers la Station de Ski, Sierra Nevada, Grenade, Andalousie



Vers la Station de Ski, Sierra Nevada, Grenade, Andalousie




Direction l'Est et on s'arrêtera à Ugijar, au hasard, en quête d'un hôtel, parce que c'était l'heure de l'apéro. Sur la route, on fait de belles découvertes.

De Beznar (sortie d'autoroute) vers Orgiva la route est certes un peu étroite mais elle est sinieuse et les paysages sont époustouflants.

D'Orgiva à Ugijar, la route est superbe, sinieuse, le revêtement est au top. Quelques photos :







On sort de la route et on se dirige vers Ugijar, par hasard, c'était l'heure. En arrivant, on aperçoit une auberge, la Mesón Vidaña.

Il y a donc Alojamiento, soit logement, des plats typiques, des platos combinados, des ensaladas.....et tapas...

Y'a tout ce qu'il faut et pour un petit prix. Faut économiser.



Chambre très correcte, 30 €, PDJ à 6 €. Dîner sympa.



# Lundi 23 Octobre

Road : de Ugijar à Alcaraz, Albacete, Castille-La Manche.

Voir la page 5 du Road en mode « carte » que voici, modifiée.

On voit plein de trucs sur une carte : des Sierras partout, des cols, des lacs de barrage / Embalses, et même un désert là, en bas, à droite.

Le désert de Tabernas où Sergio Leone tourna de nombreux westerns comme "Le Bon, la Brute et le Truand" ou "Pour une poignée de dollars ».

Mais pas que : des films comme Lawrence d'Arabie, Conan le barbare, Indiana Jones et la dernière croisade, 800 balles, Australie ou Exodus ont aussi été tourné là bas..

Faut aller faire un tour [pour voir](#)

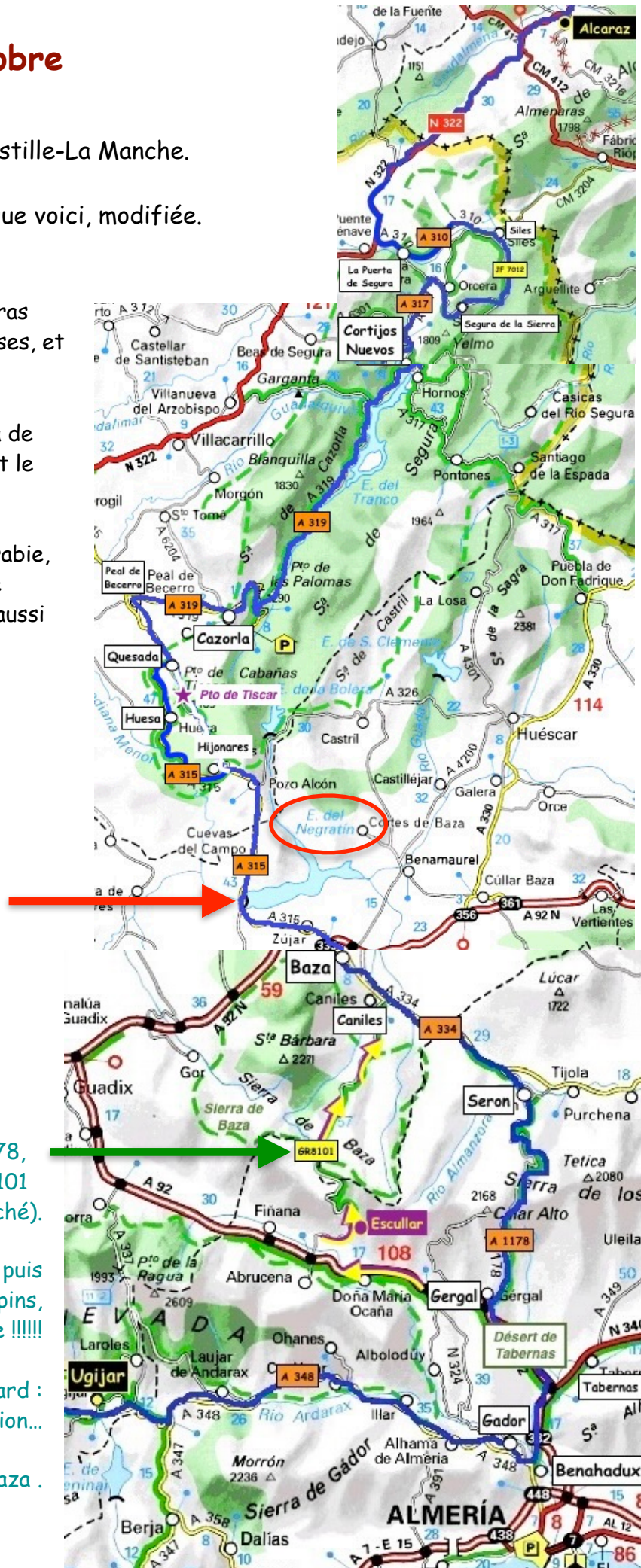
Plus loin, après Baza, l'Embalse del Negratin

Option : ne pas tourner vers Gergal et l'A 1178, continuer sur l'autoroute et récupérer le GR8101 vers Escullar puis Caniles (Circuit fléché).

Route plutôt étroite, en mauvais état au début puis propre ensuite, ravissante avec des forêts de pins, comme dans les Landes de Gascogne !!!!!

C'est la route que nous avons empruntée par hasard : on s'était trompé de direction...

On est dans la Sierra de Baza .



Ça mérite bien quelques photos



**l'Embalse del Negratin**





On continue en direction d'Albacete passant par un superbe petit bourg, Cazorla.

Le temps n'y est pas, le plafond est bas mais....


Routes superbes, environnement dépayssant, paysages magnifiques dans la Sierra de Segura



**Le plafond est bas, vraiment partout.....**



## Mais en dessous....



Il est l'heure de se poser. Sortie de route, direction Alcaraz, il doit y avoir un hôtel, c'est sûr. Bon, fait sombre, pas de lumière quand soudain, là, sur la gauche, un hôtel : nous sommes un lundi, il est ouvert. Yesssss.....L'Hostal Los Rosales à Alcaraz. Chambres disponibles : 40 € la grande chambre de 25 m2 avec 2 lits de 90, salle d'eau grande, WC.

Pas de PDJ mais, nous a signifié notre hôte, en bas, il y avait une churreria qui serait ouverte demain. Un resto ? comme nous l'a signifié notre hôte, sur la place il y avait 2 restos ouverts ce lundi. Le village est joli.....On va visiter un chouia.

En fait, tous les restos du village étaient fermés, la churreria n'était pas ouverte le lendemain matin ( 9 h : il était probablement trop tôt).

Pas de dîner ni de petit déjeuner : nada, rien.....



# Mardi 24 Octobre

Road : de Alcaraz à Teruel, Aragon. Voir les pages 5 et 6 du Road en mode « carte »

D'Alcaraz à Albacete, c'est correct.



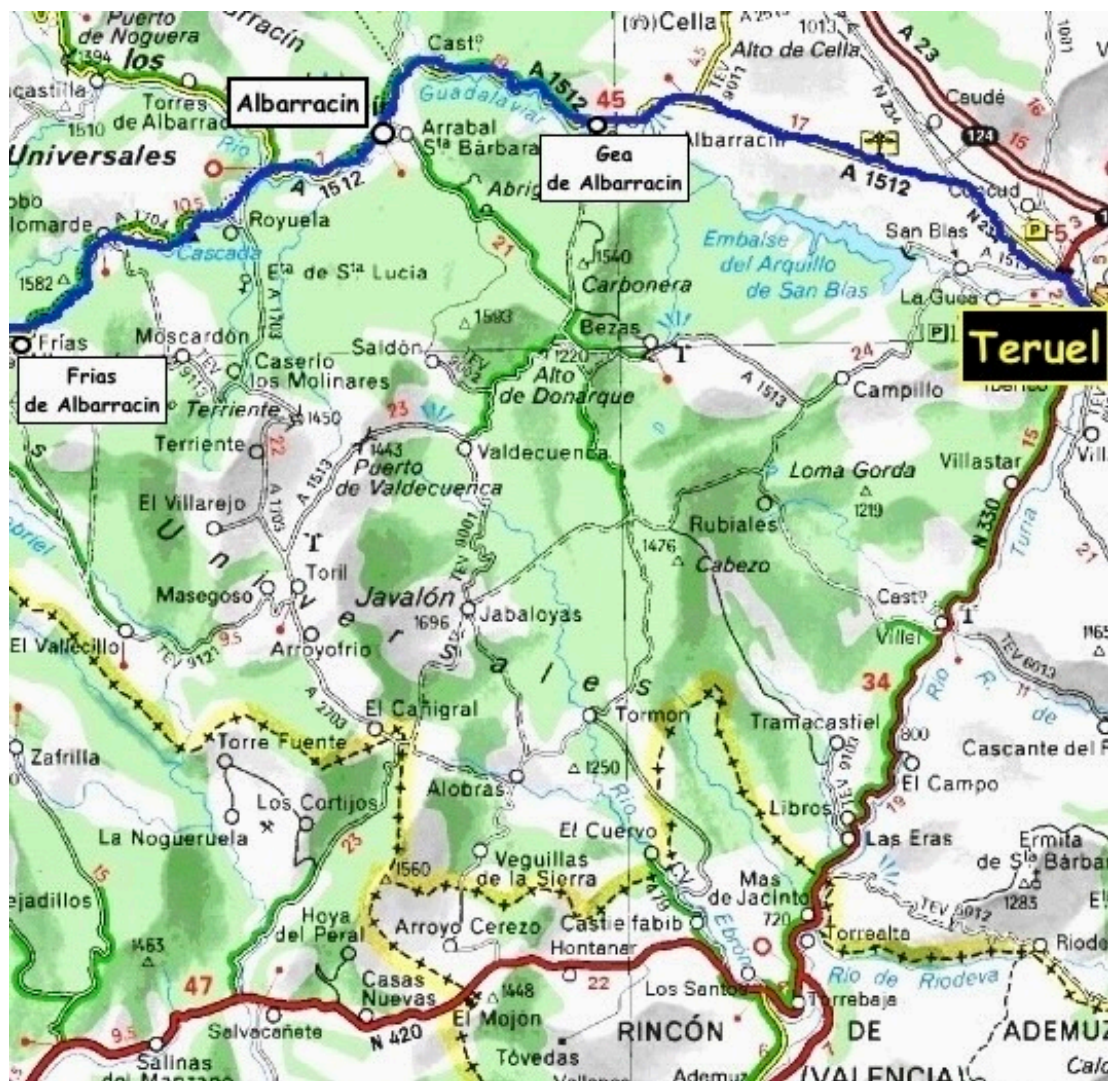
A partir d'Albacete, modifier le road : ne pas prendre l'autoroute qui va d'Albacete à La Almachia (point 104 sur le road final) en direction de Cuenca. Prendre les nationales (à droite) vers Motilla del Palancar par la CM 220 puis aller vers La Almachia, ça devrait être plus sympa



A partir de La Almarcha, la N 420 en direction de Cuenca est au début monotone puis se succèdent des séries de courbes longues, parfois plus serrées sur une route à revêtement top, de superbes paysages.

C'est surtout à partir de Cuenca que la route est superbe : 130 Kms de routes au top avec les paysages qui vont avec.

Sierra de Valdecabras,  
Sierra de Valdemeca,  
Sierra de Cuenca,  
Gorge (Garganta),  
Embalse,  
Col,  
Montes Universales....





De la belle route sinueuse au revêtement top







Arrivée à Teruel, on se dirige en centre ville, on cherche, cherche...aucun hôtel visible. Là, pour le coup, on regarde sur BouKingue. Té, en voilà un, là au centre ville : je vais sur le site de l'hôtel, je téléphone => « Allo ? ....» et hop, direction [l'hôtel suite Camarena](#)

Pas de GPS disponible, on s'oriente via GueuleMapsss. Là, le GPS est utile même si on arrive à se débrouiller en visitant la ville mais bon, pas de panneaux indiquant les hôtels.

Top chambre > 20 m<sup>2</sup> à 60 € (65 € pour 2 personnes), PDJ 8 €, Parking fermé 5 €  
Des restos tout près



## Mercredi 25 Octobre

**Road** : de Teruel à [Valls](#), Tarragone, Catalogne.

Voir aussi dans les pages 6 et 7 du Road [en mode « carte »](#), le road prévu a été modifié

De Teruel à Cantavieja, 90 Kms de routes pas forcément très sinueuses par la A226, mais les paysages sont étonnants, désertiques.....



De Cantavieja on emprunte la CV 125 : jusqu'au Pto de las Cabrillas, c'est moyen mais après, c'est du top jusqu'à Valderrobres.



Option :

A Cantavieja, Continuer par la A 226 via Mirambel pour rejoindre Alcaniz et son circuit moto via ce Road.

Route super sympa, le village de Mas de las Matas est typique.

Petit camping (s'il existe encore) où l'on peut planter sa tente, dîner....

Emprunter cette route permet aussi de raccourcir le trip en rejoignant Lérida.



Et on continue, y'a de la Sierra dans l'air....et les routes empruntées sont, comment dirais-je ? Pas le temps de prendre des photos...



De Reus à Valls, le road a été modifié par crainte d'emprunter la TV 7041 : nous avons été échaudé par le parcours de certaines routes type X 1234, donc à 4 chiffres suivant la ou les lettres (correspondant à la communauté autonome ou à la province). Cette fois nous avons décidé, sur le moment, d'emprunter la circuit fléché vers Alforja, Albarca par la C 242 (comme Catalogne 242) puis la T 701 (comme Tarragone 701) vers Prades et la T 700 vers Espluga de Francoli. Très bon choix



Arrivés à Valls, se pose le problème de l'hébergement : même méthode, on circule, on cherche, on contacte tels hôtels.....Complets



Finalement, une gentille dame nous conseille de contacter le Felix Hôtel \*\*\* : restent 2 chambres. Cet Hôtel \*\*\* mérite les \*\*\*\* avec en plus piscine, tennis, cafétéria



Chambres spacieuses avec « bañero de hidromasaje », baignoire ronde avec plein de jets  
2 lits de 120 accolés  
120 € la chambre « luxe » alors que la chambre « économique » de 18 m2 est à 59 €  
PDJ complet / buffet à 12 €

## Jeudi 26 Octobre

**Road** : de Valls à Bagnères de Bigorre, Hautes Pyrénées, France.

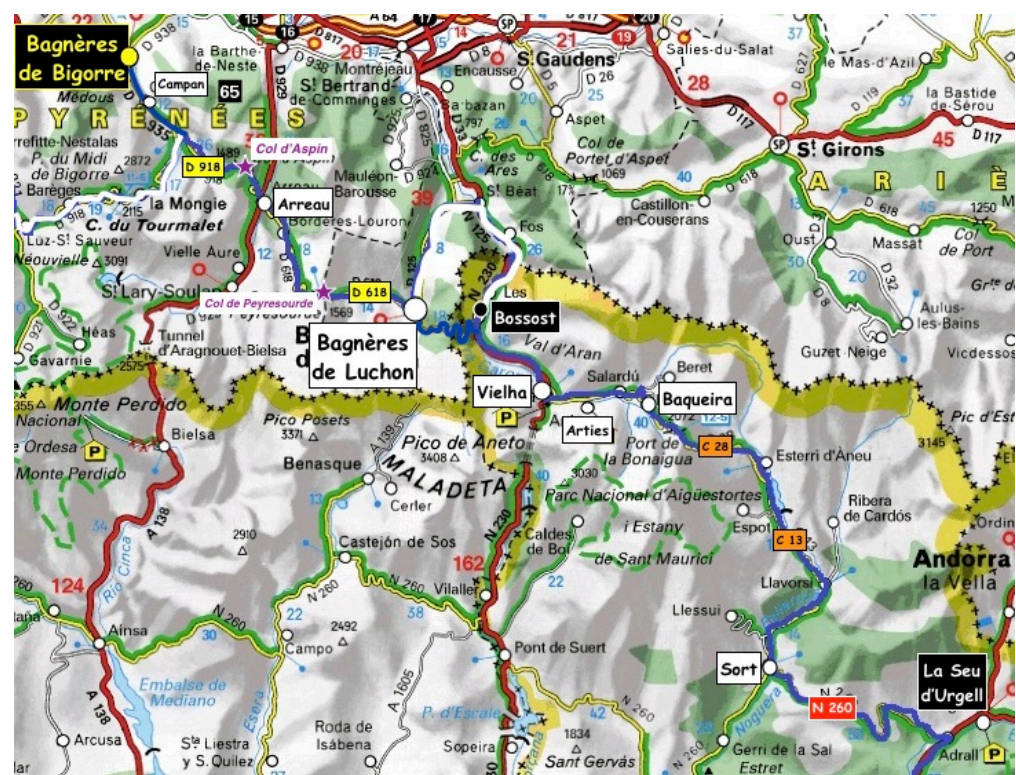
Voir aussi dans les pages 6 et 7 du Road  
en mode « carte »

Valls à Suria : rien à dire, c'est bien.

Décidément, les routes de Catalogne me  
surprendront toujours : elles sont toujours bien  
entretenues



Puis Suria => Cardona et son superbe château => C 14 => Sort => Vielha => Col du Portillon (ouvert) à l'entrée de Bossost (petite ville sympa) => Bagnères de Luchon => Col de Peyresourde => Arreau => Col d'Aspin => Campan => Bagnères de Bigorre.



C'est fini. Trip à ne pas faire en cette période : entre 7 °C et 18 °C maximum, du vent (parfois énormément), de la pluie. Par contre : que de superbes routes, de paysages époustouffants.....

**Photos et Road recommandé**



# Espagne Portugal Balears 2021

Espagne - Portugal



1/1 000 000 - 1 cm = 10 km



- Index des localités
  - Distances et temps de parcours
  - Sites touristiques - Le Guide Vert MICHELIN
- CARTE ROUTIÈRE ET TOURISTIQUE



# España Norte

País Vasco / Euskadi  
Navarra, La Rioja

España Norte



1/250 000 - 1 cm = 2,5 km



- Plans de Bilbao, Donostia-S. Sebastián, Pamplona, Vitoria-Gasteiz
- Index des localités
- Distances et temps de parcours

Carte routière et touristique



# España Noroeste

Castilla y León  
Madrid

España Noroeste



1/400 000 - 1 cm = 4 km



- Plans de Madrid, Valladolid, León, Burgos
- Index des localités
- Distances et temps de parcours

Carte routière et touristique



# España Sur

Andalucía

España Sur



1/400 000 - 1 cm = 4 km



- Sevilla, Málaga, Granada
- Index des localités
- Distances et temps de parcours

CARTE ROUTIÈRE ET TOURISTIQUE

Adio eta Bidaia On

<https://baladesamotodepeio.hubside.fr>



Google : les routes de peio