

La Grèce

Située dans les Balkans, elle aspire à être visitée



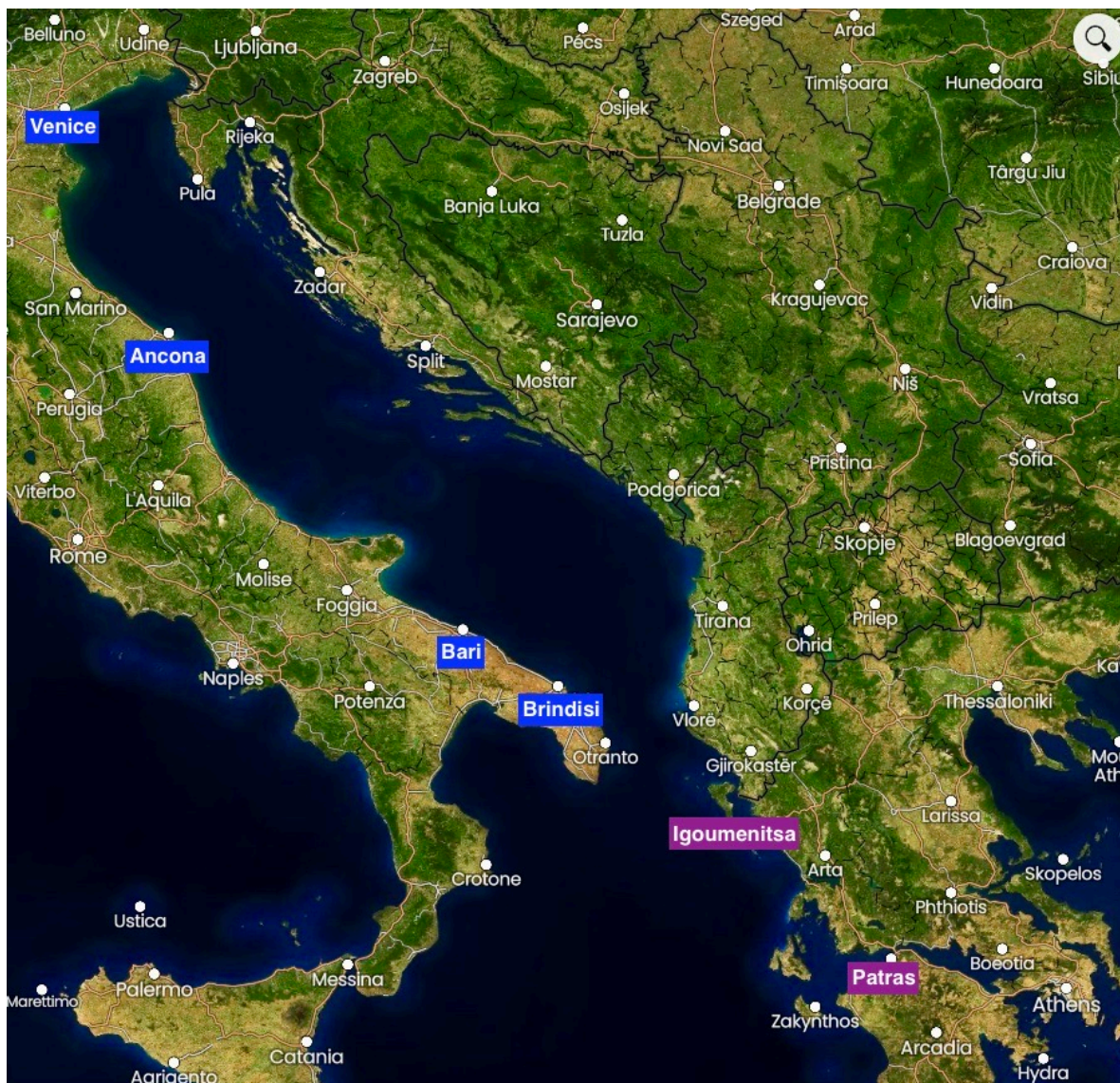
Dans ce compte rendu, elle apparaît comme une destination unique, à part entière, et non comme une étape intermédiaire d'un trip effectué par voie terrestre parcourant le reste des [Balkans](#) comme je l'avais fait à partir de fin Mai 2018 ou d'un trip qui pourrait être fait en destination de la Turquie.

Pour nous y rendre, nous sommes partis de Bordeaux le 12 / 04 / 2019 en direction de Barcelone, puis Barcelone - Ferry - Civitavecchia (nord de Rome). Visite du sud de l'Italie. Brindisi - ferry avec la compagnie Grimaldi (à éviter) - Patras. Arrivée à Patras le 18 / 04. Donc + 7 jours. Retour du 26 / 04 au 1 Mai : + 6 jours. Igoumenitsa - ferry - Ancone - visite de la Toscane (sympa) - Gênes - Savona - Cuneo, col de Latché - Gap - Figeac - Bordeaux

Mais ce n'est pas le meilleur choix. Si c'était à refaire, à l'aller, mon choix se porterait sur direction Suisse, Davos puis Bolzano, Cortina d'Ampezzo, Belluno, Venise puis Ferry à Venise direction Igoumenitsa ou Patras via la compagnie grecque [Anek Lines](#) Pour le retour, destination Venise par le ferry depuis Igoumenitsa ou Patras, puis détour vers la Slovénie puis Autriche, suisse etc....

Y aller et en revenir depuis l'Italie

Depuis l'Italie, il existe plusieurs voies maritimes pour rejoindre la Grèce (Igoumenitsa ou Patras) :



Prendre le ferry à Brindisi, Bari ou Ancone suppose de traverser une partie de l'Italie, ce qui n'est pas folichon, pour ce qui me concerne, à moins d'avoir pour projet de découvrir telle ou telle partie de ce pays. Dans tous les cas, je déconseille fortement d'emprunter le ferry à Brindisi via la compagnie dont la société mère est le groupe Grimaldi. qui a le monopole de cette traversée.

Partant de Bari ou Ancone, on peut rejoindre la Grèce via la compagnie italienne Minoan lines dont la société mère est.....le groupe Grimaldi.

L'objectif fixé étant la découverte de la Grèce, mieux vaut s'y rendre au plus vite sans devoir traverser toute ou partie de l'Italie. Je conseillerais donc de partir de Venise et d'y revenir : aller sur [A Ferry](#) ou sur le site de la compagnie grecque [Anek Lines](#) ou [Direct Ferries](#) qui sous-traite Anek Lines. Les tarifs varient selon l'âge uniquement sur Direct Ferries. Anek Lines a le monopole pour rejoindre la Grèce depuis Venise et vous dépose à Patras ou à Igoumenitsa.

Voici des propositions pour se rendre en Grèce depuis Venise (simulations pour le mois de septembre 2022) puis d'en revenir.

Venise - Grèce - Venise : aller/retour par Ferry

Ferry depuis Venise : les détails des horaires et tarifs indiqués portent sur le mois de septembre 2022 pour 1 cabine, 2 adultes, 1 moto. Ils figurent dans [ce document](#) En fin de document je propose un choix.

Pour exemple, à l'aller, partir de Venise à 12 H pour rejoindre Igoumenitsa à 14 H 30 le lendemain (cabine intérieure, 2 adultes, 1 moto) coûtera 480 € via Anek Lines quelque soit l'âge et de 390 € à 480 € selon l'âge des adultes. On choisira donc Direct ferry.

A l'aller, j'ai choisi d'atterrir à Igoumenitsa plutôt qu'à Patras car l'on arrive vers 14 H 30 au lieu de 21 H. De Igoumenitsa, on peut choisir de découvrir la Grèce en filant vers le Nord ou de piquer vers Patras.

Pour le retour, j'ai choisi Igoumenitsa - Venise qui coûte 524 € quelque soit l'âge (mais cabine externe avec hublot, ce qui explique les 44 € de différence par rapport à l'aller) via Anek Lines mais de 425 € à 524 € selon l'âge via Direct Ferries. On choisit donc Direct ferry qui, en fait, sous-traite Anek Lines. Donc mêmes prestations.

Au retour, il faudra se lever tôt pour partir d'Igoumenitsa et rejoindre Venise car rejoindre Venise depuis Patras fait arriver le surlendemain....> 32 Heures de voyage !!!

Retour au domicile depuis Venise

1) **rejoindre les Dolomites** : de Venise, remonter vers Belluno puis Cortina d'Ampezzo et attaquer les Dolomites, le Parc du Stelvio puis un peu de Suisse jusqu'à Sion.....regarder le CR [De Prague \(Tchéquie\) vers la Suisse via l'Autriche et les Dolomites](#) comprenant les liens des photos incluses dans le texte et ses Roads

2) **circuit des lacs** : de Venise, direction le Lac de Garda puis les autres lacs vers l'Ouest pour finir à Sion ou à Aoste, aller vers le Mont Cenis....



Venise - Grèce - Venise : aller par Ferry et retour par la route

Aller : Vers Igoumenitsa et arriver vers 14 H 30 puis tracer vers Ioannina ou vers Patras.

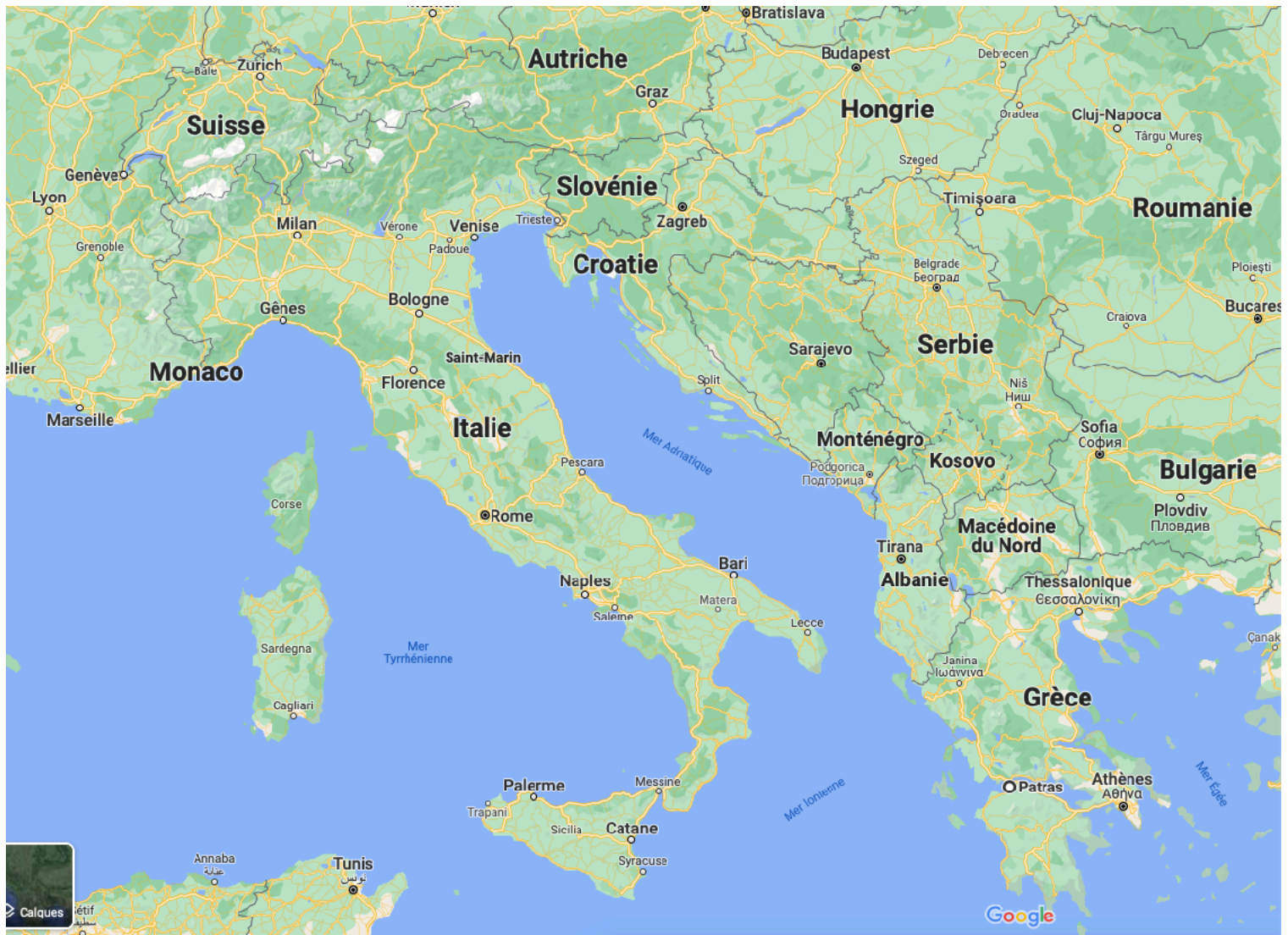
Retour : Depuis Igoumenitsa, par exemple, ou Florina au nord, traverser la macédoine (je connais pas), un pet d'Albanie, le Kosovo, vers le Montenegro puis BIH et Sarajevo, Zagreb, Slovénie et sa capitale Ljubljana



La traversée des Balkans depuis la Slovénie est indiquée dans ce [CR](#) mais dans l'autre sens avec [ses roads](#)

Retour au domicile

De Ljubljana, des possibilités sympas : Autriche et la Großglockner Hochalpenstraße puis rejoindre les Dolomites, Italie du Nord et les Dolomites puis continuer vers la Suisse ou descendre vers les lacs....



1) Filer vers Bled, direction Kranjska Gora puis se diriger vers l'Autriche, Villach, rejoindre Mallnitz, prendre le train, arriver à Bad Gastein, rejoindre la fameuse route du Grossglockner (la 107), filer vers Tolmezzo puis Cortina d'Ampezzo et « attaquer » les Dolomites puis rejoindre la suisse....



La partie autrichienne et les Dolomites sont détaillées [dans le CR](#) « De Prague (Tchéquie) vers la Suisse via l'Autriche et les Dolomites » avec [les roads](#) qui sont proposés.

2) Depuis Kranjska Gora, on se dirige vers Tolmezzo puis Cortina d'Ampezzo puis vers le Stelvio puis la Suisse ou on descend vers les lacs italiens puis....

Bon, ça c'est fait. Mais vous me direz : « c'est long ton truc. On a compris où c'était, tu nous fais partir de Venise, puis tu nous mènes en bateau (jusqu'en Grèce), tu nous en fais repartir par mer ou par terre, mais quand est-ce qu'on découvre, hein ? ».

Maintenant

Le CR via un diaporama, les Roads, [les photos](#)

La zone de « travail »



Diaporama

Pour une bonne lisibilité : revenir à zéro et, dans paramètres, choisir la qualité 1080p HD



Cliquer sur Paramètres



Cliquer Qualité

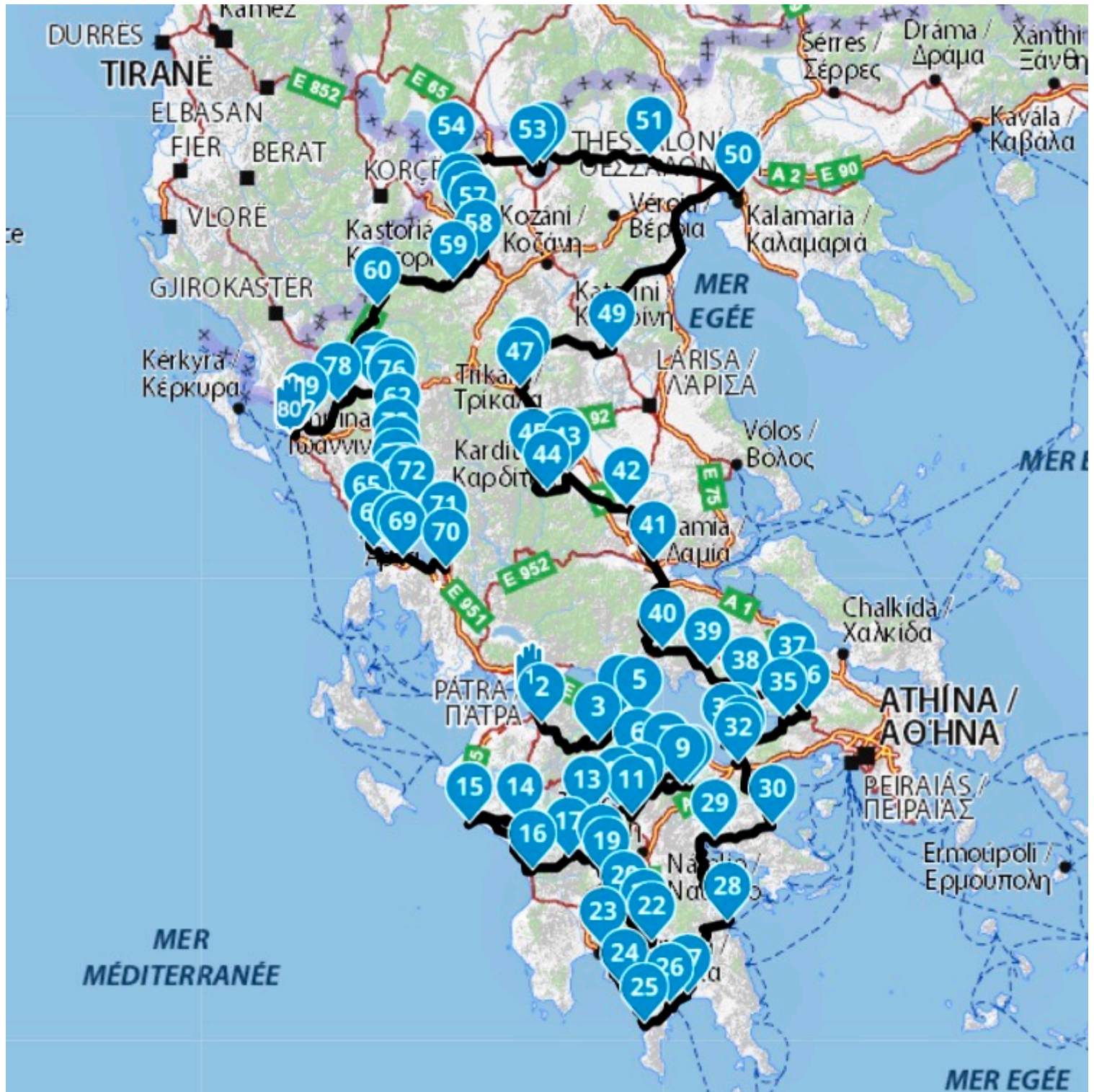


Sélectionner 1080p HD



Le tracé complet

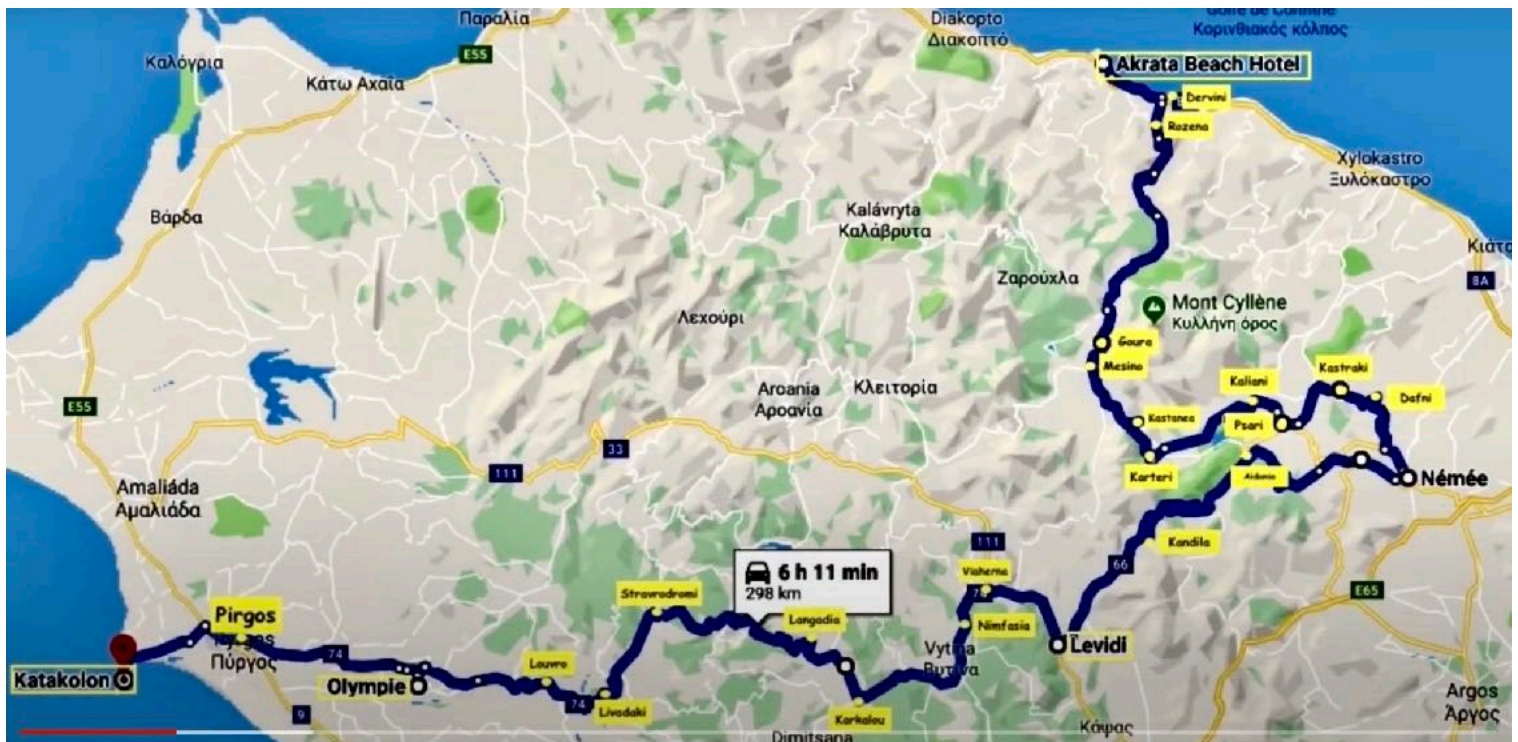
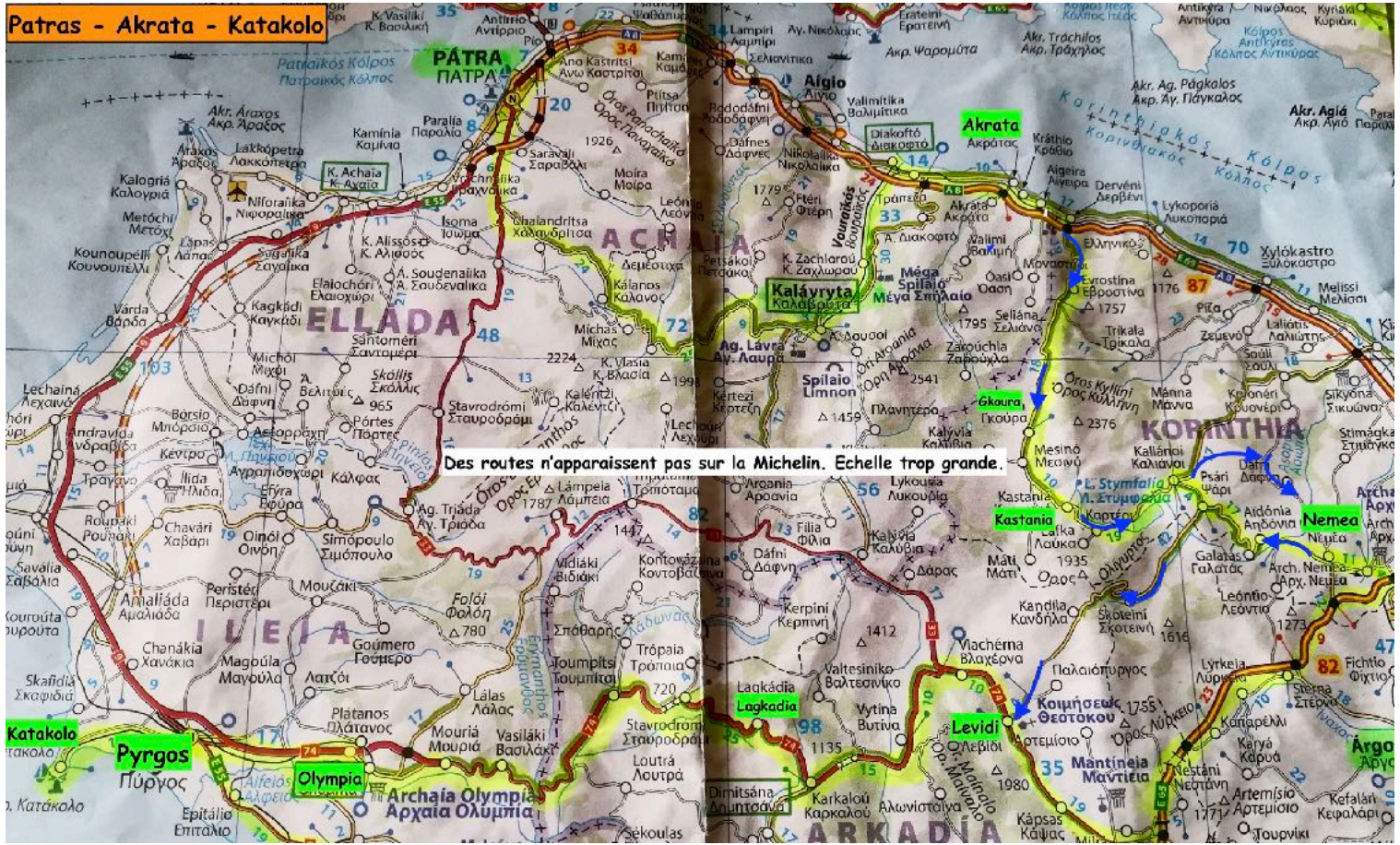
Ben oui, il faut s'inscrire pour voir le tracé, exporter aux formats...mais, c'est gratuit



Le trip par étapes : départ de Patras

Patras - Akrata : à 0'21 sur le diaporama

Akrata - Katakolon : à 2'06 sur le diaporama

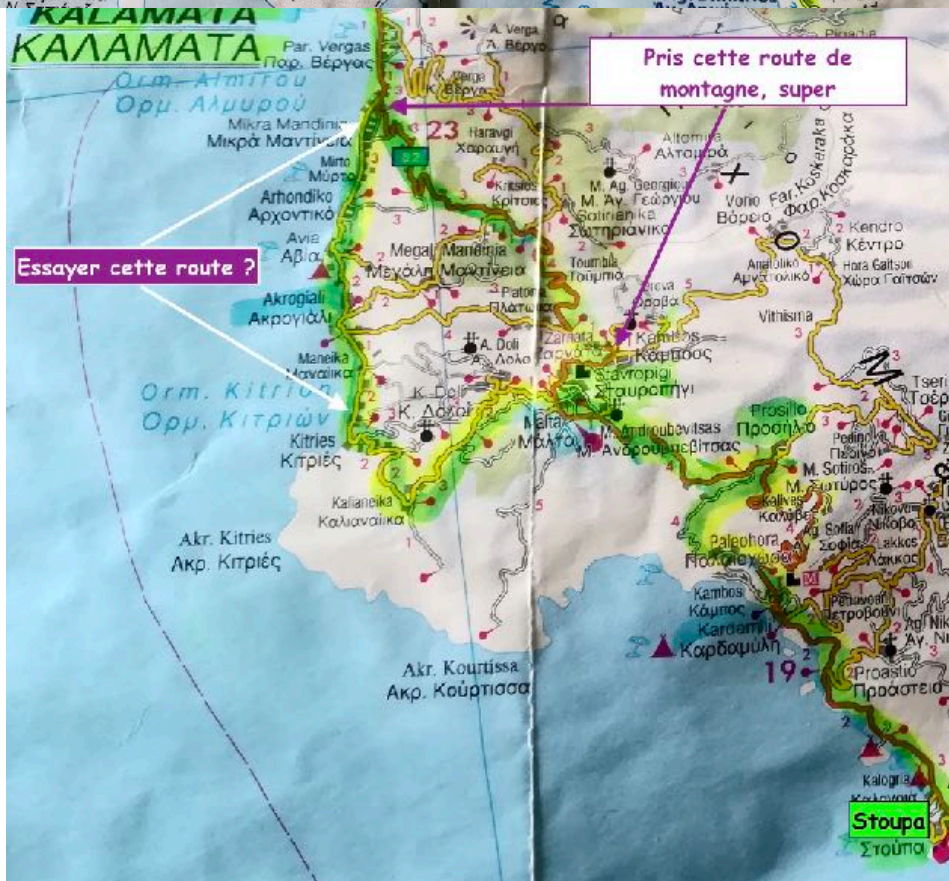


Katakolon - Stoupa : à 4'40 sur le diaporama



Depuis Kalamata, à 7' 31 sur le diaporama, on a pris la route de montagne (la B 2) : super.

Essayer la route côtière, juste un bout, pour voir si elle est sympa ?

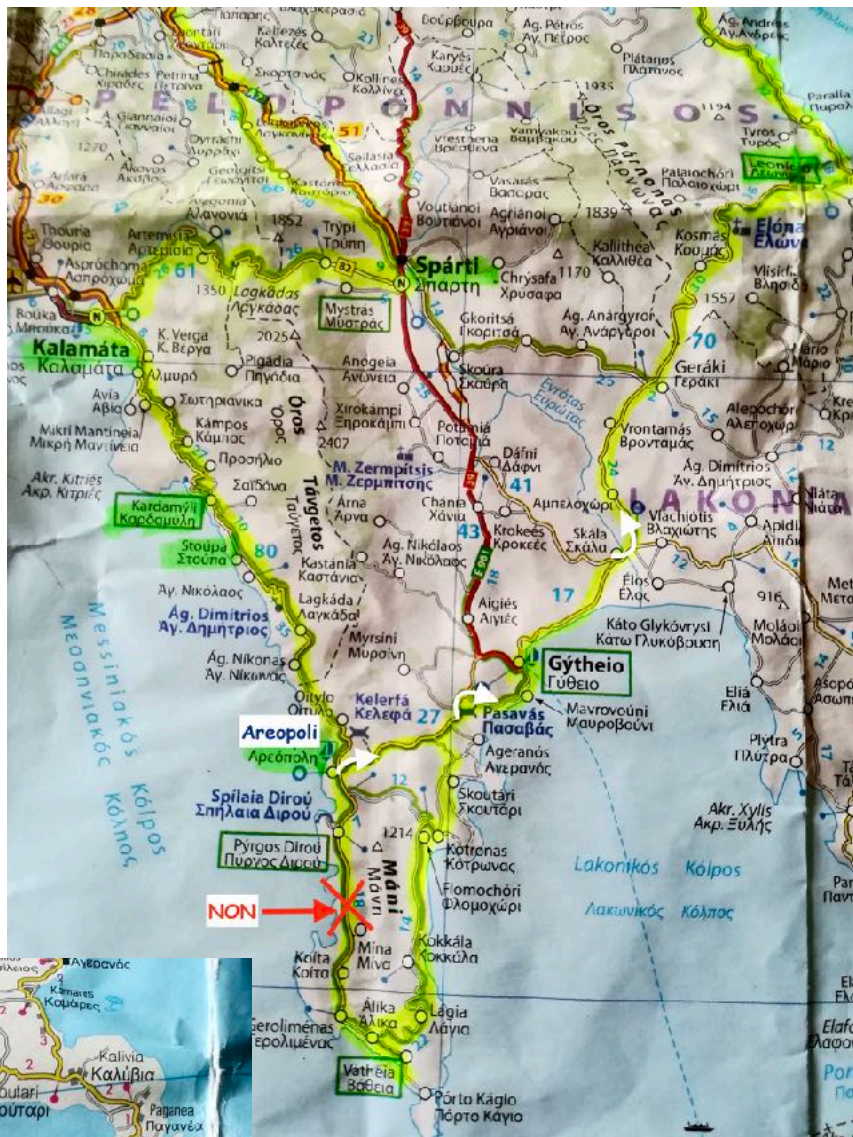


De Stoupa à Loutraki : à 9' 23 sur le diaporama.

Depuis Stoupa, direction Areopoli (cf plus haut) puis l'est vers Githio sans descendre dans le sud (route sans intérêt). Puis Leonidio, Epidaure, Loutraki laissant Corinthe qui sera visité ensuite.



Depuis Areopoli, la Michelin indique que la route côtière est sympa = non. Faut filer vers Gytheio.

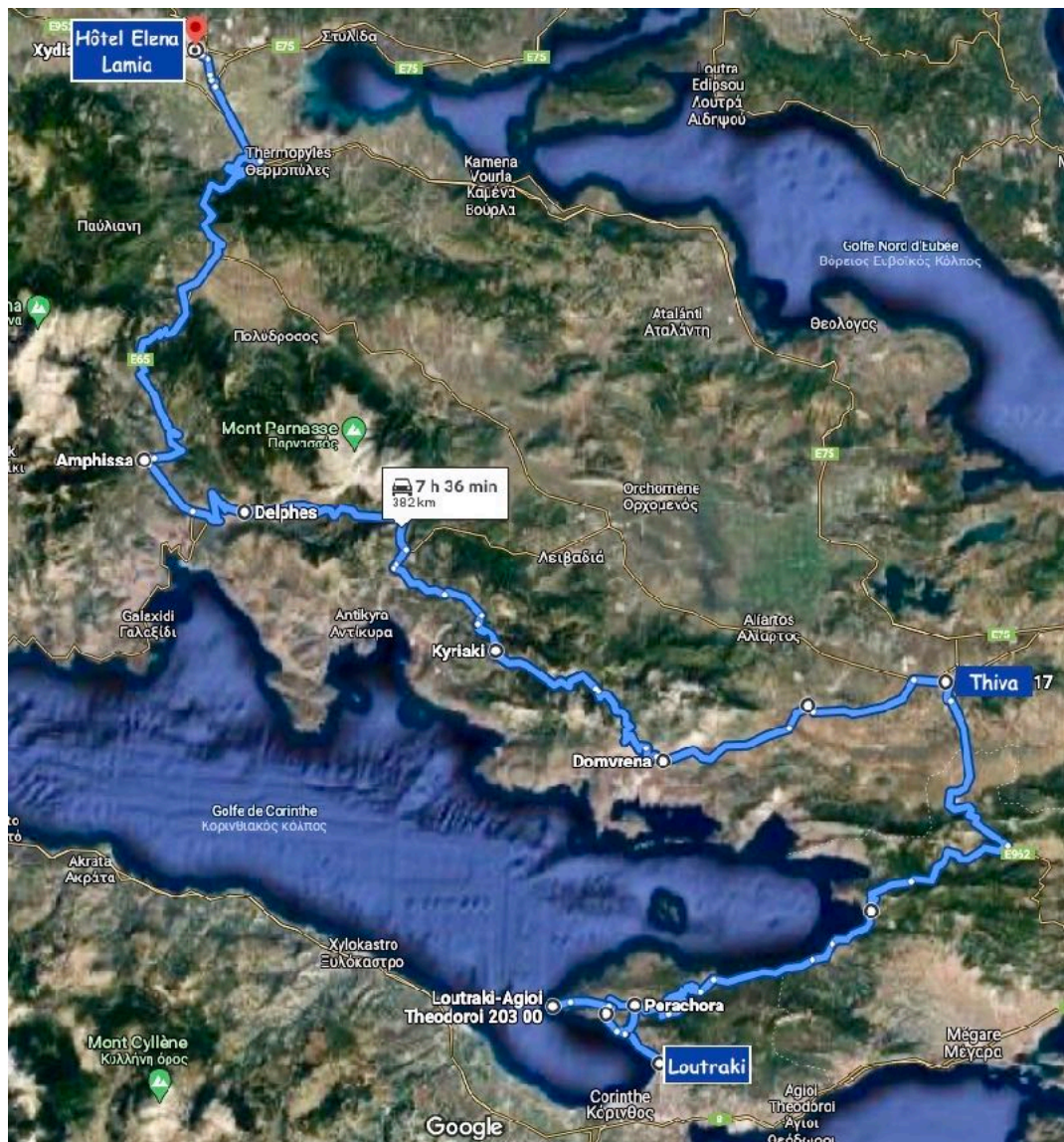


Prendre la côte Est et faire un aller-retour ?

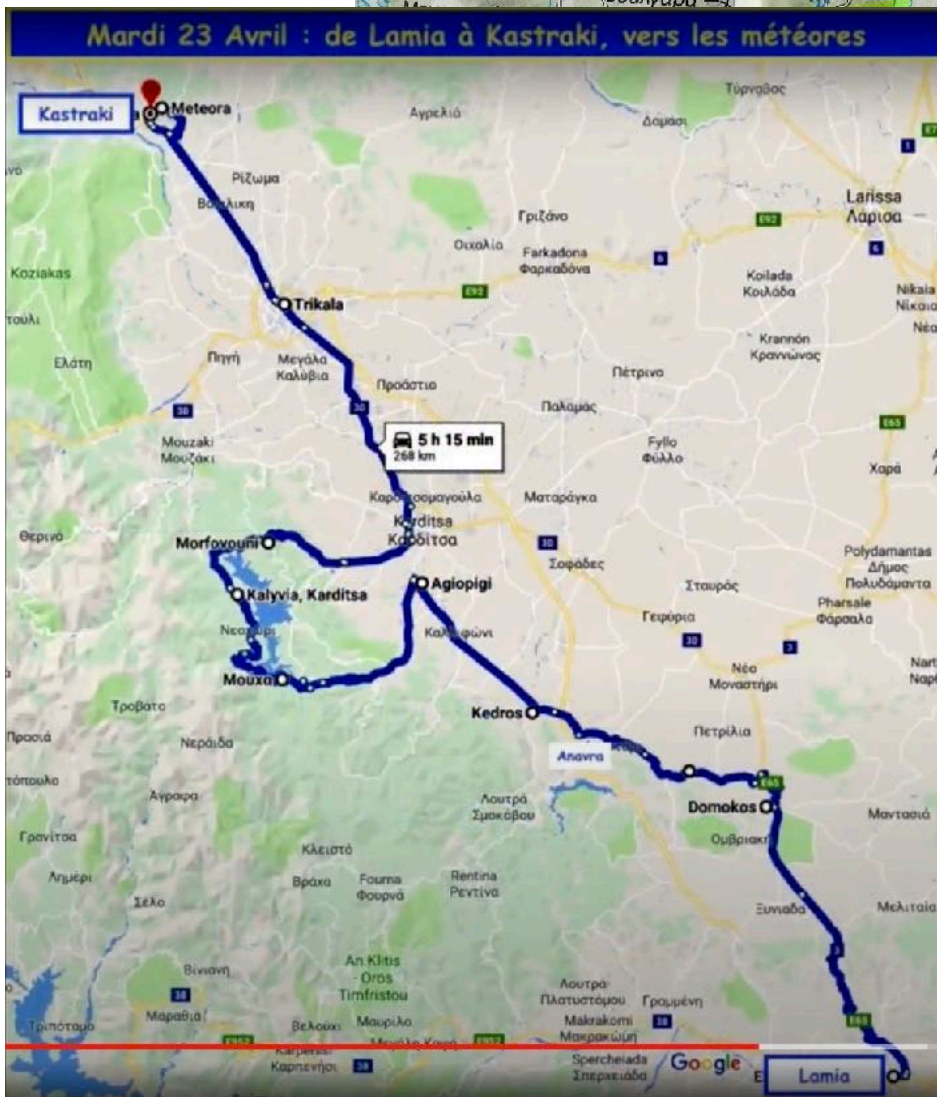


Loutraki à Lamia :

à 10' 19 sur le diaporama.



Lamia - Kastraki : 13 ' 08 et 13 ' 14 sur le diaporama.



Faire le tour du lac, c'est sympa.

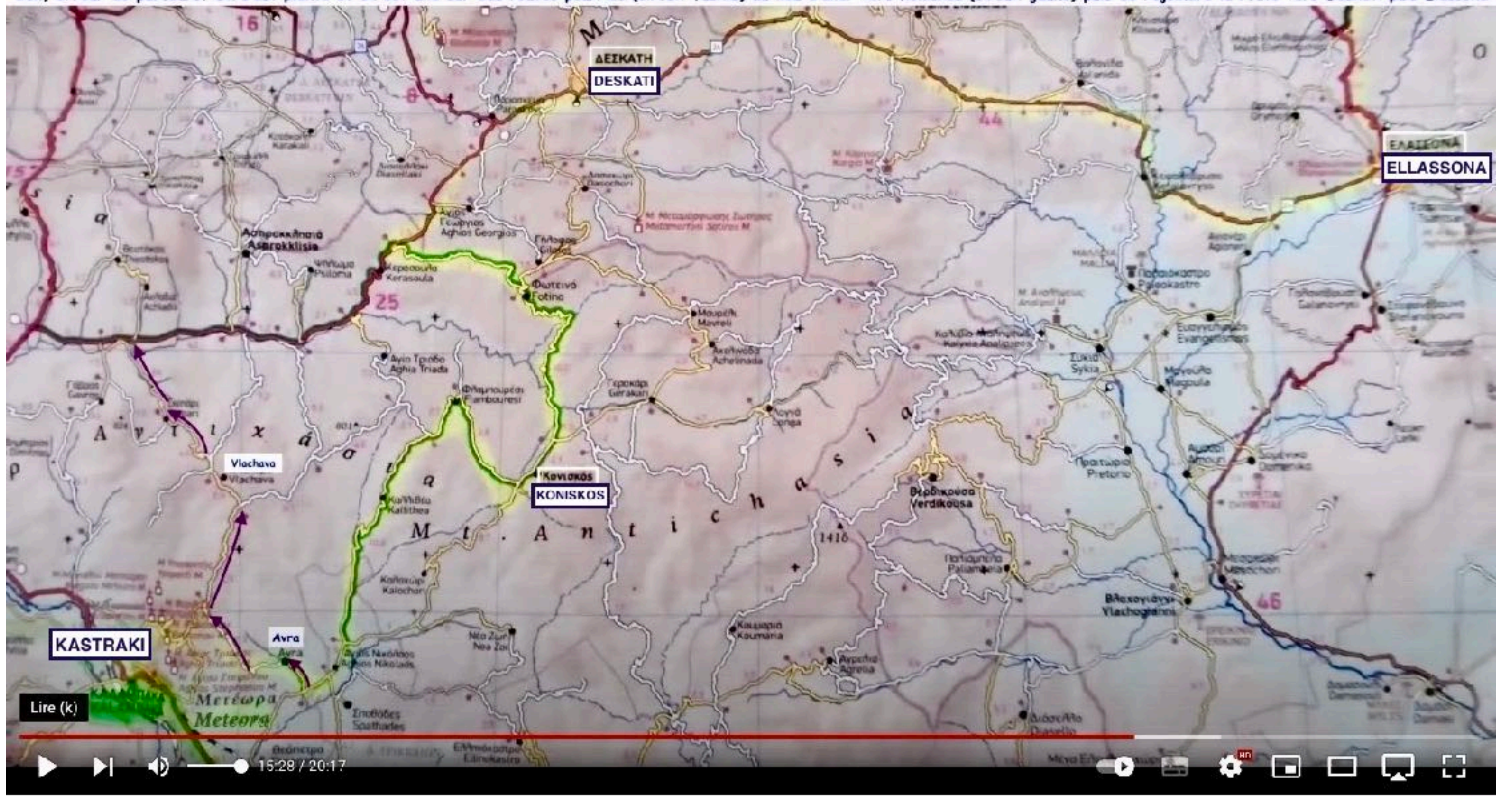
Kastraki - Giannitsa : A partir de 15 ' 28 sur le diaporama puis 15 ' 55 jusqu'à Thessalonique, ville super sympa.



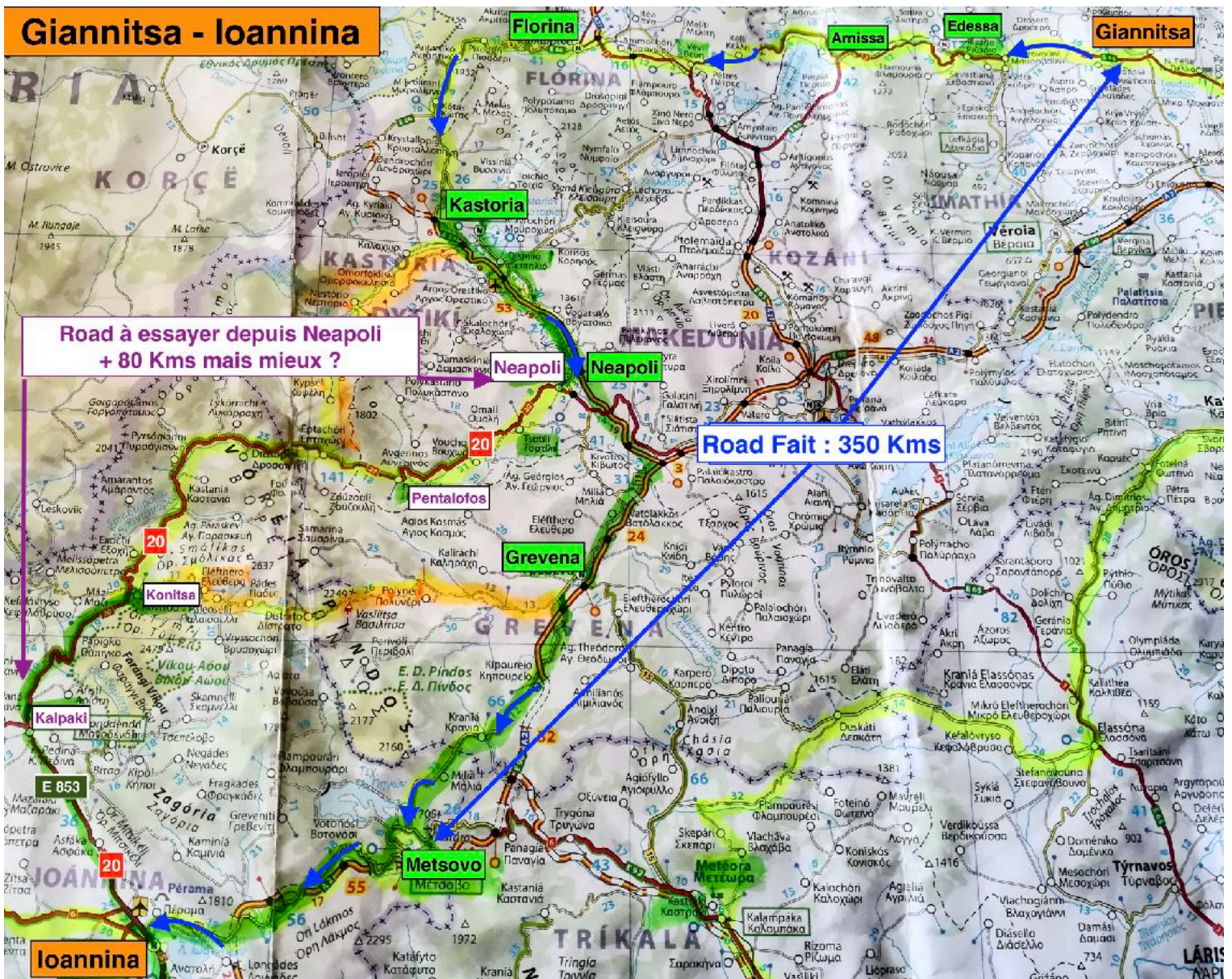
De Kastraki, ne pas se tromper, ne pas emprunter le circuit fuchsia et prendre la bonne route stabilisée en jaune ci-dessous.

Bon, d'accord, elle est tracée dans le road final.....mais nous roulions « à la carte »...sans avoir « formaté » le Tom Tom.

Bon, erreur de parcours. On s'est planté et on est allé sur des routes pourries (circuit fushio) au lieu d'aller vers Koniskos (circuit jaune) puis de rejoindre la route vers Deskati puis Ellassona



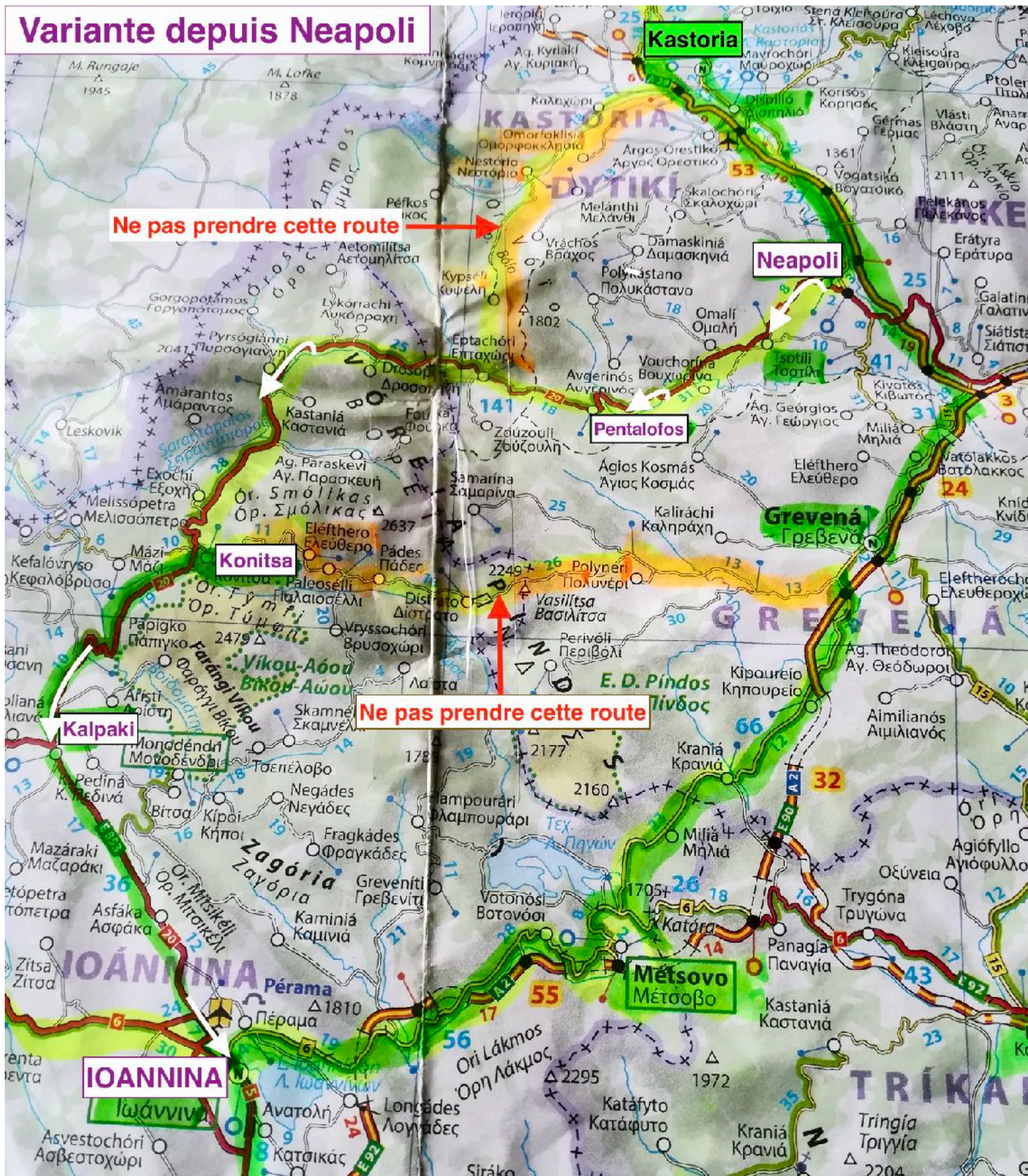
Giannitsa - Ioannina : road fait à partir de 16 ' 51 sur le diaporama



On peut faire le road indiqué (circuit flèches bleues) soit de Kastoria filer vers Grevena, sortir de l'autoroute direction Metsovo puis Ioannina.

Mais on peut aussi, depuis Kastoria filer vers Grevena et sortir à Neapoli vers Pentalofos puis Kalpaki (par la 20, circuit flèches blanches) pour rejoindre Ioannina. On se rallonge de 80 Kms mais il faut essayer.

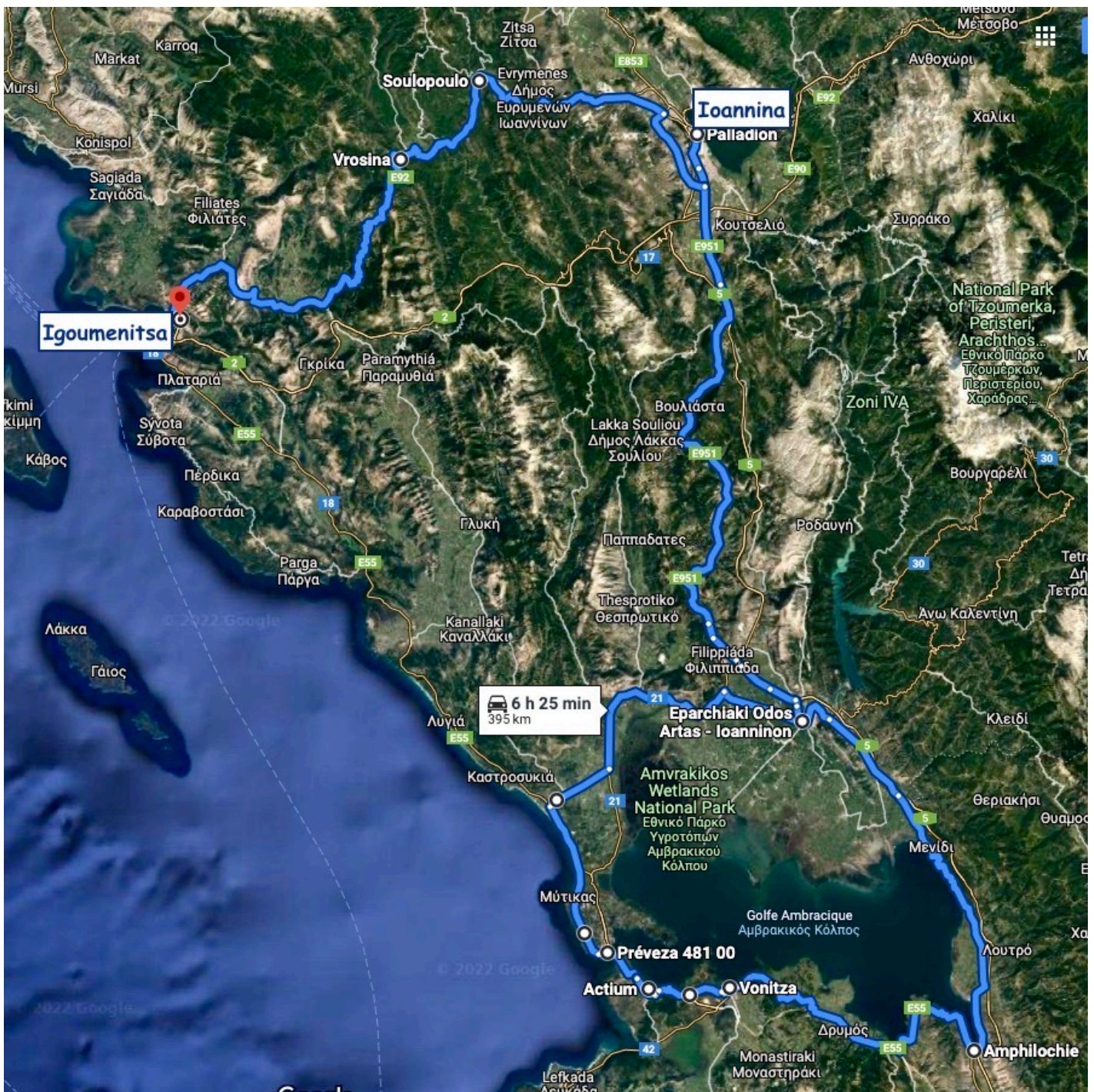
C'est ce que je suggère dans le [Road final](#) Regarder à 20'17 sur le diaporama



Ioannina - Ambrocie (Arta) - Igoumenitsa : Une bien belle balade à partir de 18 ' 37 dans le diaporama. Très sympa. Pause déjeuner à Almirou Bay à 19 ' 22 dans le diaporama.

Route de folie de Ioannina à Igoumenitsa à 19 ' 44 : large, bon revêtement et virages sur 80 Kms





Adio eta Bidaia On

