

# Mes Trans-Pyrénéennes versant sud, côté Espagnol : Est => Ouest

Collioure (Pyrénées Orientales) => St Jean de Luz (Pays Basque, Pyrénées Atlantiques)



Pourquoi « Mes » Trans Pyrénéennes ? Parce que ce ne sont pas celles des autres.....

En effet, nombre de roads concernant LA Trans Pyrénéenne sont proposés ici et là, partant de l'extrême ouest des Pyrénées (côte Atlantique) et rejoignant leur extrême est (côte méditerranéenne), avec des crochets vers le côté Espagnol, l'emprunt de la route des cols Pyrénéens, des passages in et off road... Bref, rien qui ne me satisfasse, dont la traversée du Pays Basque, négligée à mon sens et pourtant... De plus, je n'ai pas connaissance de roads traversant totalement les Pyrénées sur leur versant espagnol et explorant, de plus, les routes du Pays Basque Espagnol.

Voyager oui mais il ne faut pas oublier d'emporter avec soi les bonnes cartes routières, à mon avis même si ça





fait. Pour ma part, j'ai opté pour celles-ci, côté Espagnol, où 1 cm = 2,5 Kms.

Qui plus est, quoi de plus sympa que d'avoir sous les yeux, et au bon format, un support qui n'oblige pas à enlever ses gants, qui permet de se repérer, de

visualiser un parcours dans son ensemble, de pouvoir aisément modifier son trajet « à l'arrache » grâce aux bonnes informations visuelles qu'il fournit.

Et puis, sur un plan cognitif, c'est plutôt stimulant, à

note âge, non ? Mais bon....



De l'Est vers l'Ouest, les trajets ont été décomposés en 3 trips

Soit 16 Roads + additif de 4 Roads.

Trip 1 : Collioure => Isaba. 1 Road de 1130 Kms

La distance parcourue varie de 1410

Trips 2 : Isaba => Doneztebe / Santesteban. 4 Roads

Kms à 1676 Kms, selon les roads

Trips 3 : Doneztebe / Santesteban => St Jean de Luz. 4 Roads

choisis.



## TRIP 1 : Collioure => Isaba 1130 Kms

Depuis Collioure on se dirige vers la superbe N 260 qui rejoint Biescas en empruntant la fameuse route dite de « La Molina ». Au programme, Pyrénées catalanes Espagnoles, Sud Andorre, Aragon, une partie Navarraise jusqu'à Isaba. Une portion exceptionnelle : Navascués - Burgui (points 72 à 74)

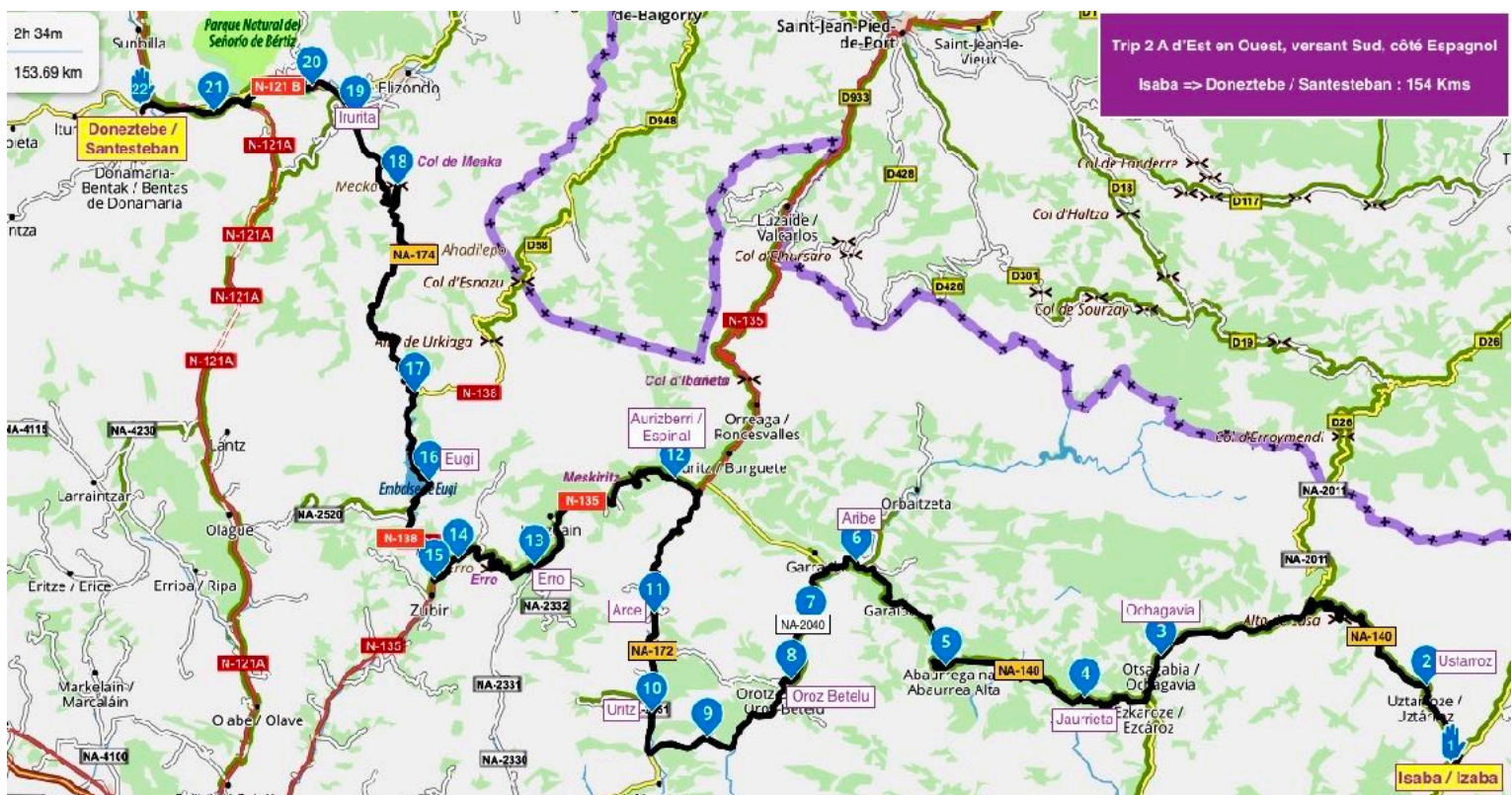


## Les TRIPS 2 vont d'Isaba à Doneztebe / Santesteban 4 roads de 154 Kms à 205 Kms

### TRIP 2 A : Isaba à Doneztebe / Santesteban 154 Kms

Trajet 100 % Espagnol. Très roulant jusqu'au point 17 avec un revêtement superbe. Série de « serrés » et d'épingles d'Escaroz à Jaurrieta, arrêt possible à Oroz Betelu au point 8 (berges du rio Iraty), on rejoint Arce par la NA-172, bucolique puis Aurizberri / Espinal (point 12). De là, débute une zone « d'entraînement » via la superbe N-135 jusqu'à la bifurcation vers Irurita (point 17) puis petite route de crête jusqu'à Irurita.

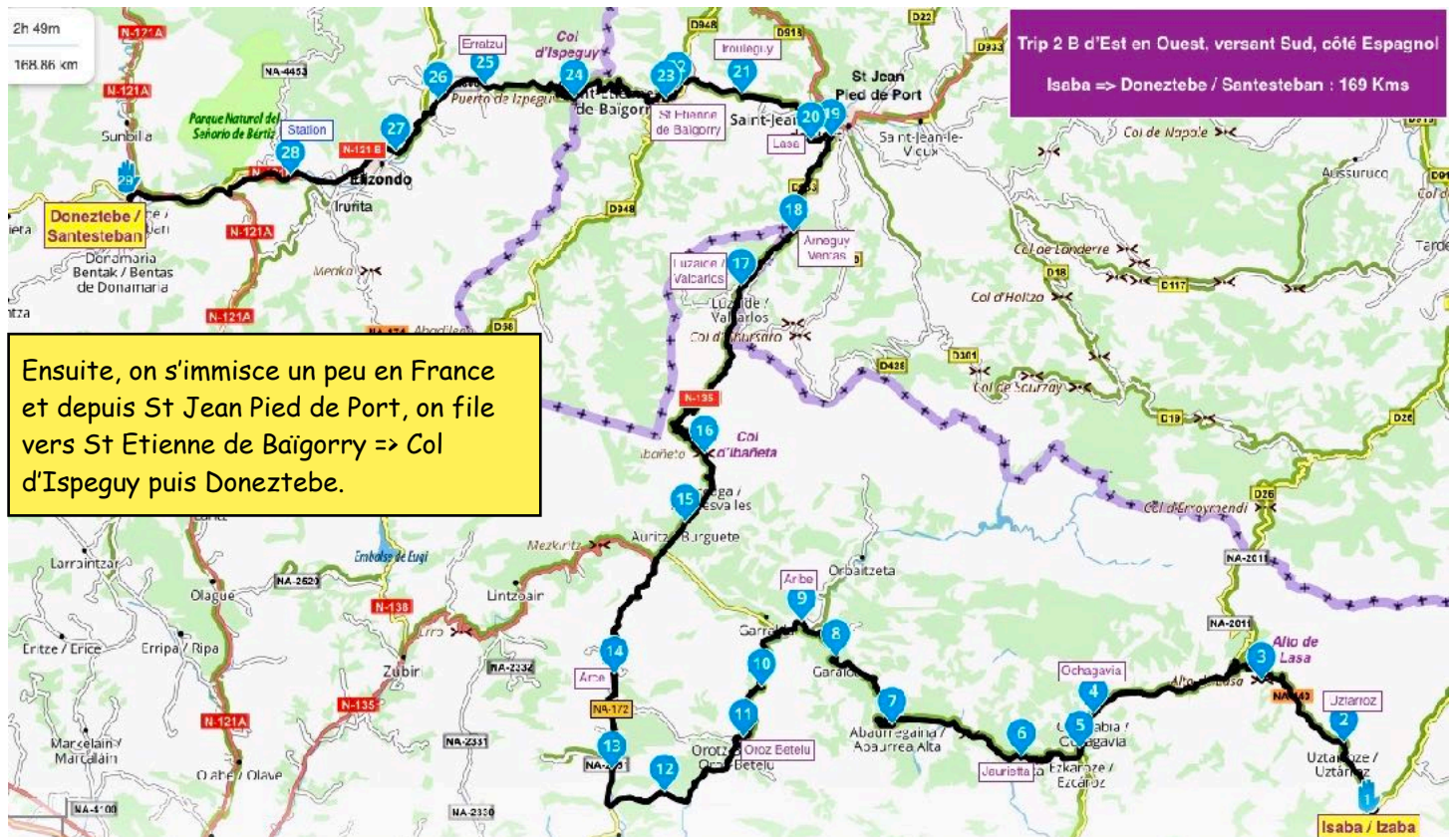
Des points signalés pour se ravitailler en essence : points 15, 20 et 21 même s'il existe des stations sur le parcours.



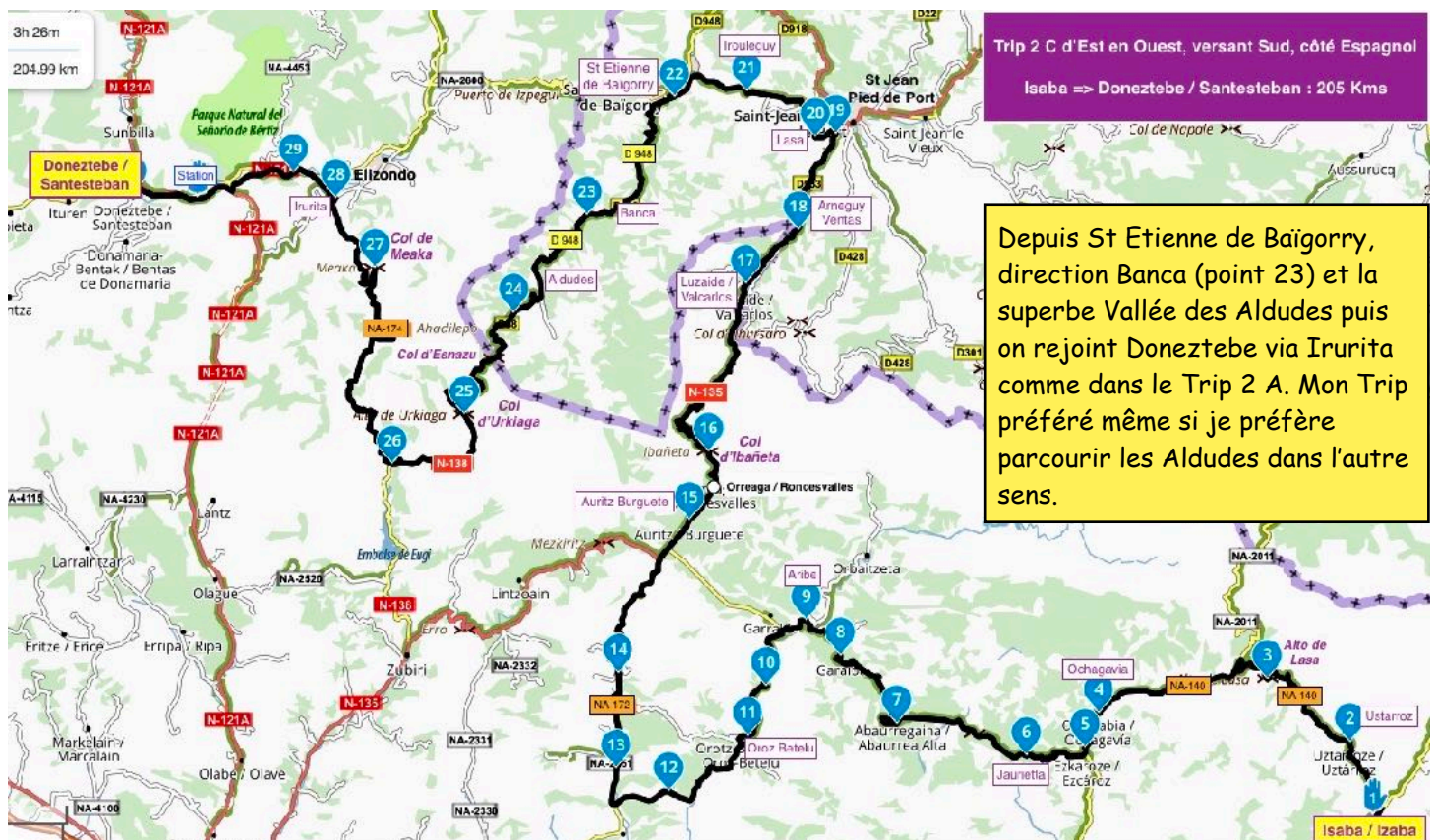


## TRIP 2 B : Isaba à Doneztebe / Santesteban 169 Kms.

Même superbe route que précédemment jusqu'à Arce (point 14) d'où on file vers Auritz Burguete (point 15) puis Roncesvalles vers la frontière à Arneguy (point 18) par la N-135 en passant par le col d'Ibañeta (nommé faussement Col de Roncevaux) : **superbe descente**. A Arneguy, ventas dont la venta BLOK dans laquelle on peut éventuellement s'attarder pour quelques achats à la **maison du jambon**. Faut s'arrêter.

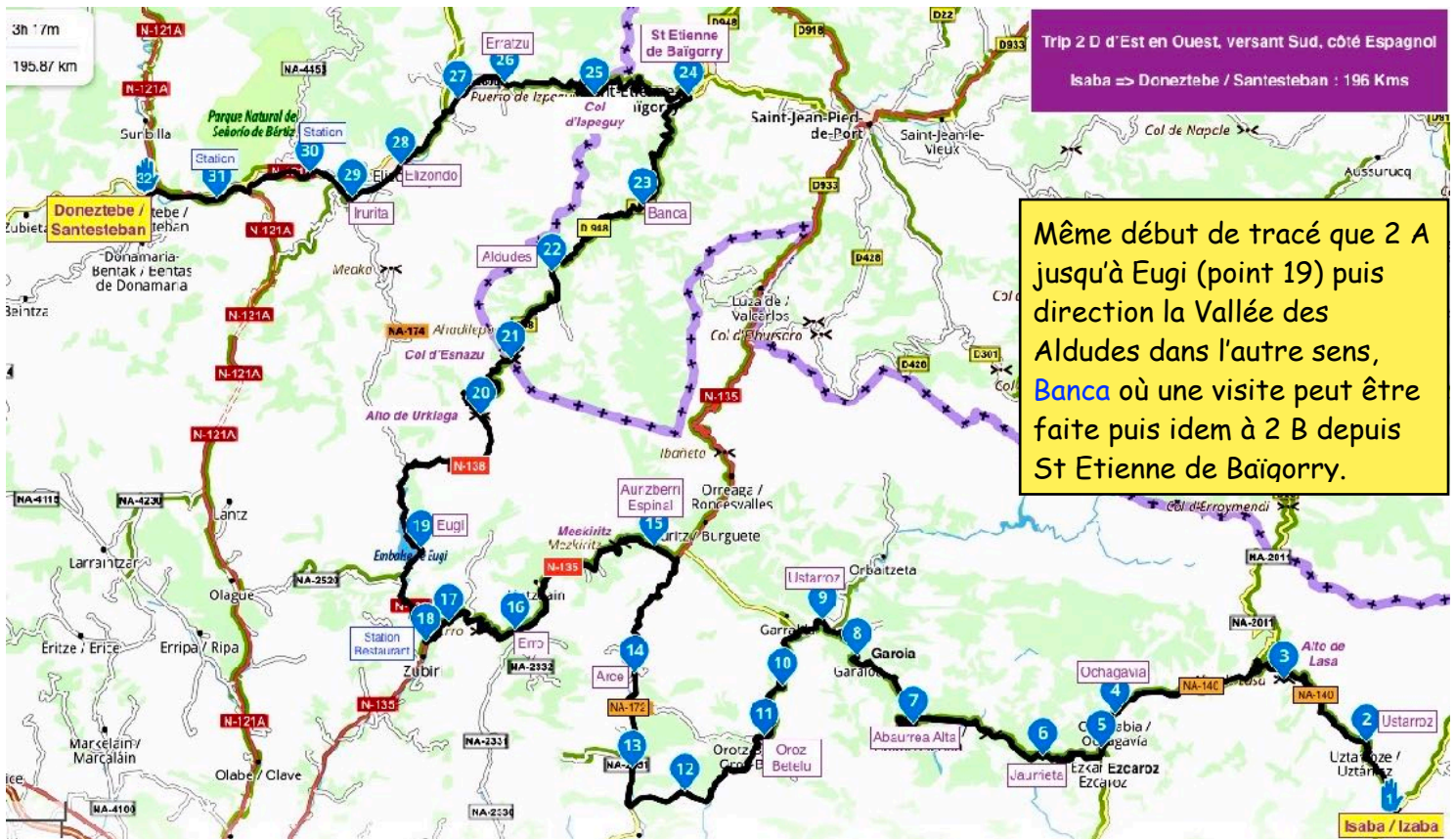


## TRIP 2 C : Isaba à Doneztebe / Santesteban 205 Kms





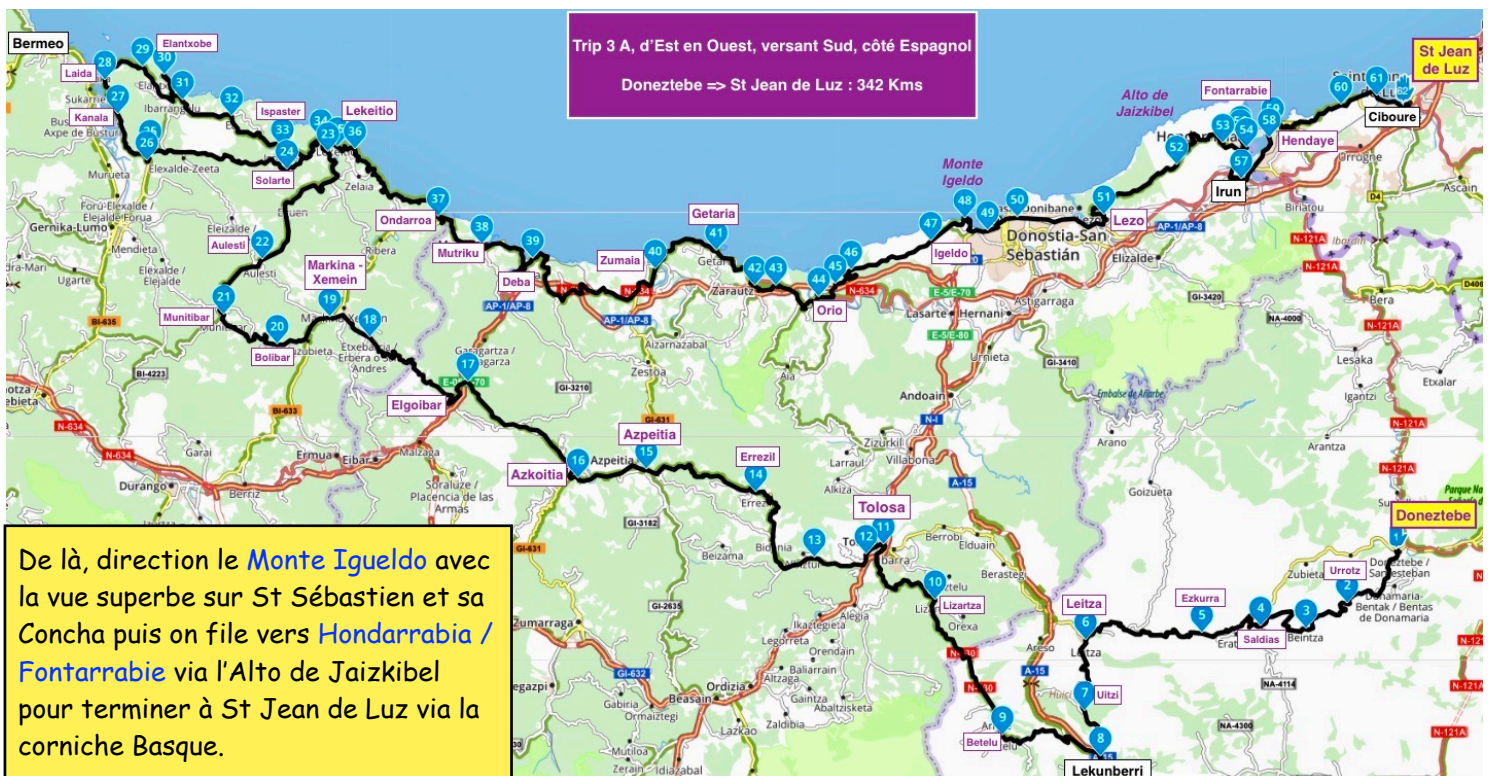
## TRIP 2 D : Isaba à Doneztebe / Santesteban 196 Kms



## Les TRIPS 3 vont de Doneztebe à St Jean de Luz 4 roads de 126 Kms à 341 Kms

### TRIP 3 A : de Doneztebe / Santesteban à St Jean de Luz 342 Kms

Bon là, direction la côte basque Espagnole mais avant, de superbes routes de petite montagne de Doneztebe à Azpeitia (point 15) : des routes de Uf sur 100 Kms.....mais aussi, superbe boucle allant des points 24 à 34 puis c'est la côte via l'ancienne route Lekeitio-Ondarrea, non connue. Ensuite, photos, arrêt au port de *Getaria*





## TRIP 3 B : de Doneztebe / Santesteban à St Jean de Luz 204 Kms

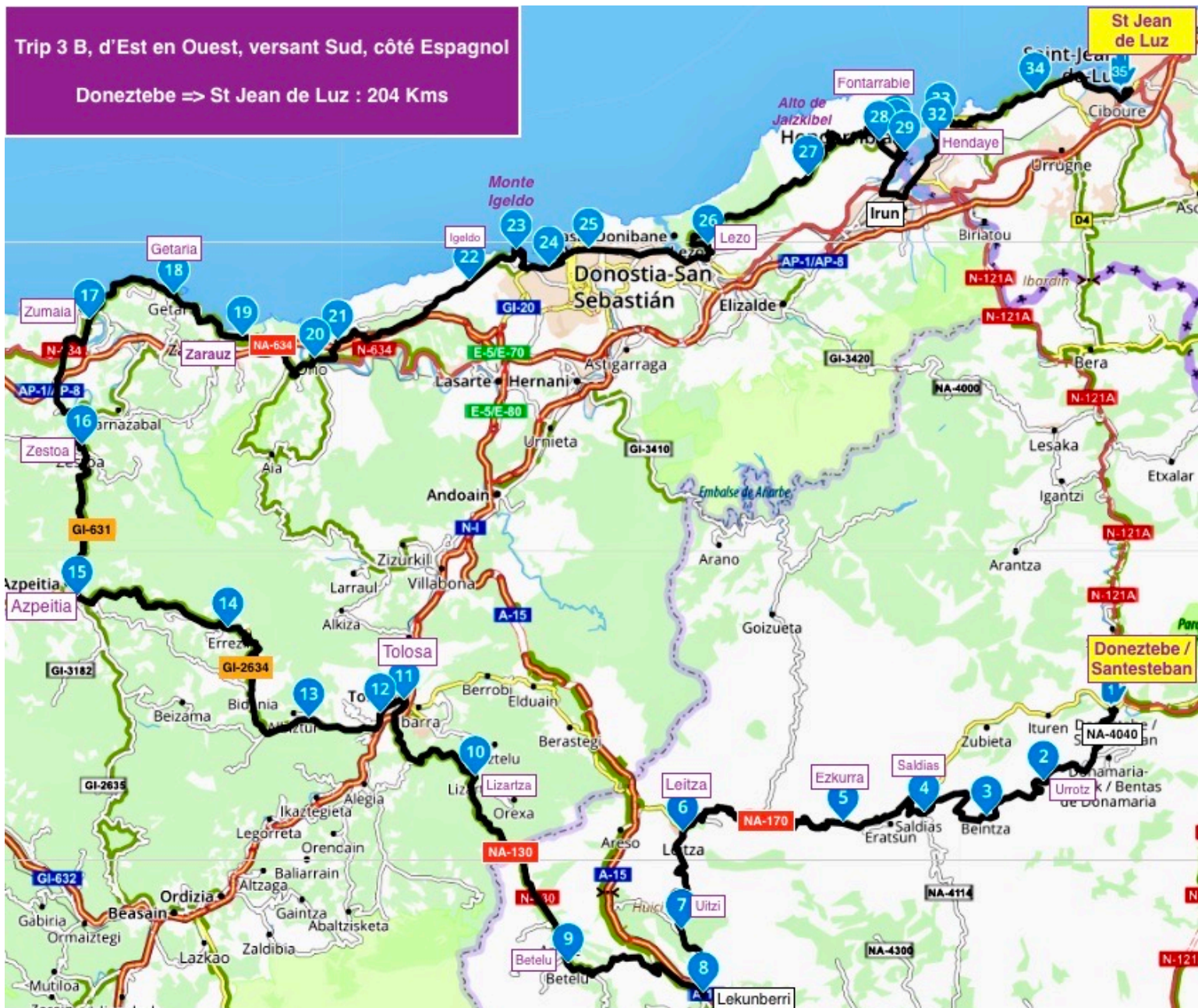
C'est nettement plus court. Là, même début que le Trip 3 A jusqu'à Azpeitia mais on va piquer sur Zumaia pour pouvoir profiter d'un brin de côte jusqu'à Zarautz via [Getaria](#). Route superbe, à faire plutôt dans l'autre sens pour pouvoir s'arrêter et contempler la côte mais....

Même trajet que précédemment vers le [Monte Igeldo](#) avant d'arriver à Saint Sébastien et sa célèbre [plage de la Concha](#). A Saint Sébastien, l'on peut s'arrêter pour visiter la vieille ville et y déguster de délicieuses [tapas / Pinxos](#).

Ensuite, on file vers Lezo (point 26) d'où on se dirigera vers [Pasaia](#), si l'on a le temps (non indiqué sur le road). Si non, on rejoint l'Alto de Jaizkibel puis [Hondarrabia / Fontarrabie](#) dans laquelle on fera un petit tour de découverte voire....Il y a même une Cidrerie.

Après, direction Hendaye, sa plage, puis la corniche Basque (point de 32 à 34) avant d'arriver à Socoa avec son Fort, sa plage, son centre de plongée sous-marine. On traversera la charmante Ciboure pour arriver à un parking motos tout près de la Place Louis XIV à St Jean de Luz où je connais un resto bien sympa...

Il est dans « [Liens](#) » sur mon site, dans les adresses « Off Road » en bas de page.





## TRIP 3 C : de Doneztebe / Santesteban à St Jean de Luz 222 Kms

Là, même trajet jusqu'à Azpeitia mais là, on pique vers Zestoa où je recommande un restaurant / Bar Tapas le [Fati Taberna](#). Situé sur la place centrale, parallèle à une rue dont les maisons sont colorées : sympa.

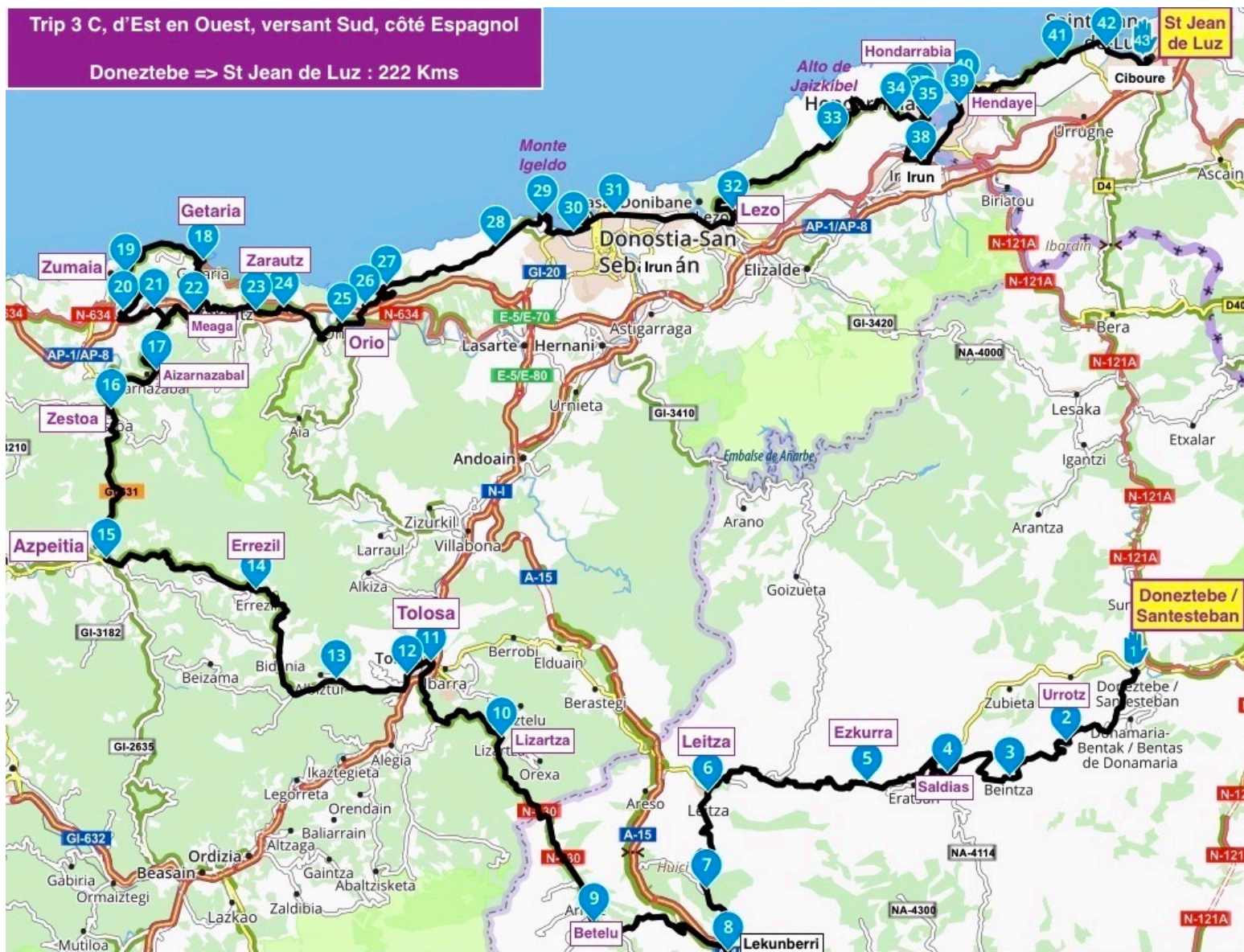
Ici, l'on déguste des Tapas/Pinxos excellents, vraiment bien moins chers qu'ailleurs sur la côte. Les menus / carte sont écrits en Basque mais l'Espagnol est parlé.

On remonte vers Getaria par une superbe petite route (points 16 à 18) qui nous amène en haut de Getaria, et ses plants de vigne, où est produit le [Txacoli](#), vin blanc pétillant de qualité qui concurrence ses « équivalents » Portugais (le Vinho verde) ou Italien (le Prosecco).

De là haut, la vue est superbe : visualiser quelques photos dans ce [Compte Rendu](#)

Puis on fera une boucle vers Zumaia (route côtière superbe) pour remonter ensuite vers la montagne, rattraper la route allant vers Getaria puis, en hauteur, rejoindre Zarautz (de 20 à 23) via Meaga (point 22).

De là, on rejoint St Jean de Luz comme dans les trips précédents.

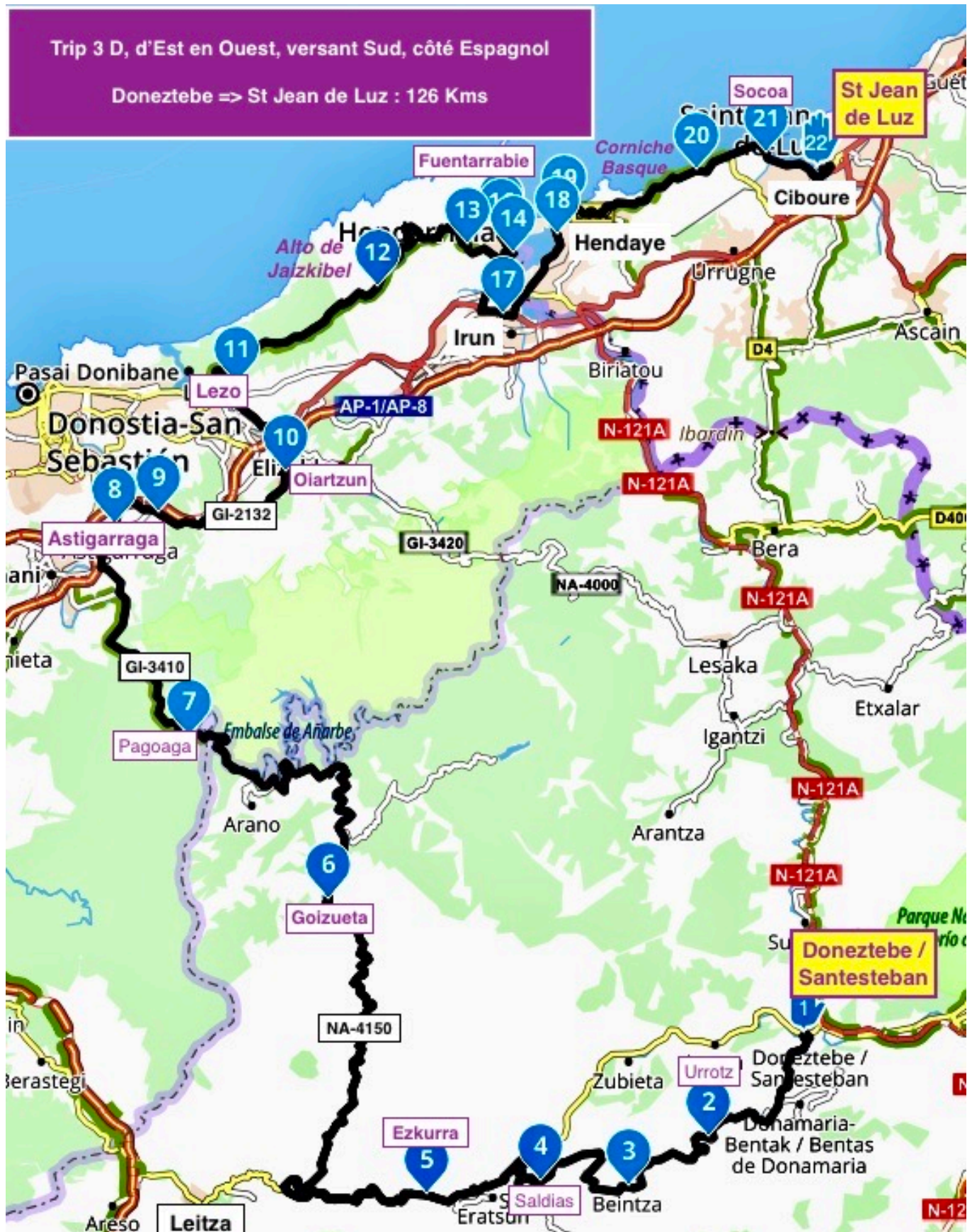




## TRIP 3 D : de **Doneztebe / Santesteban** à **St Jean de Luz** 126 Kms

Ici, on choisit d'aller au plus rapide. On shunte donc la côte que l'on fera une autre fois, dans l'autre sens (plus joli) pour aller vers la Cantabrie, par exemple, ou pour descendre vers Bilbao visiter le musée Guggenheim ou....

Donc, de Doneztebe on va vers Saldias par une route superbe, la NA-4040, puis on rattrape la superbe NA-170 et, après Ezkurra, on bifurquera à droite vers Goizueta jusqu'à Astigarraga par une route sympa, longeant le Rio Urumea. Arrivé à **Astigarraga**, pas le temps de boire du cidre alors que cette ville est le centre historique / la capitale du **cidre** Basque. Puis, de là, on rejoint Lezo puis....



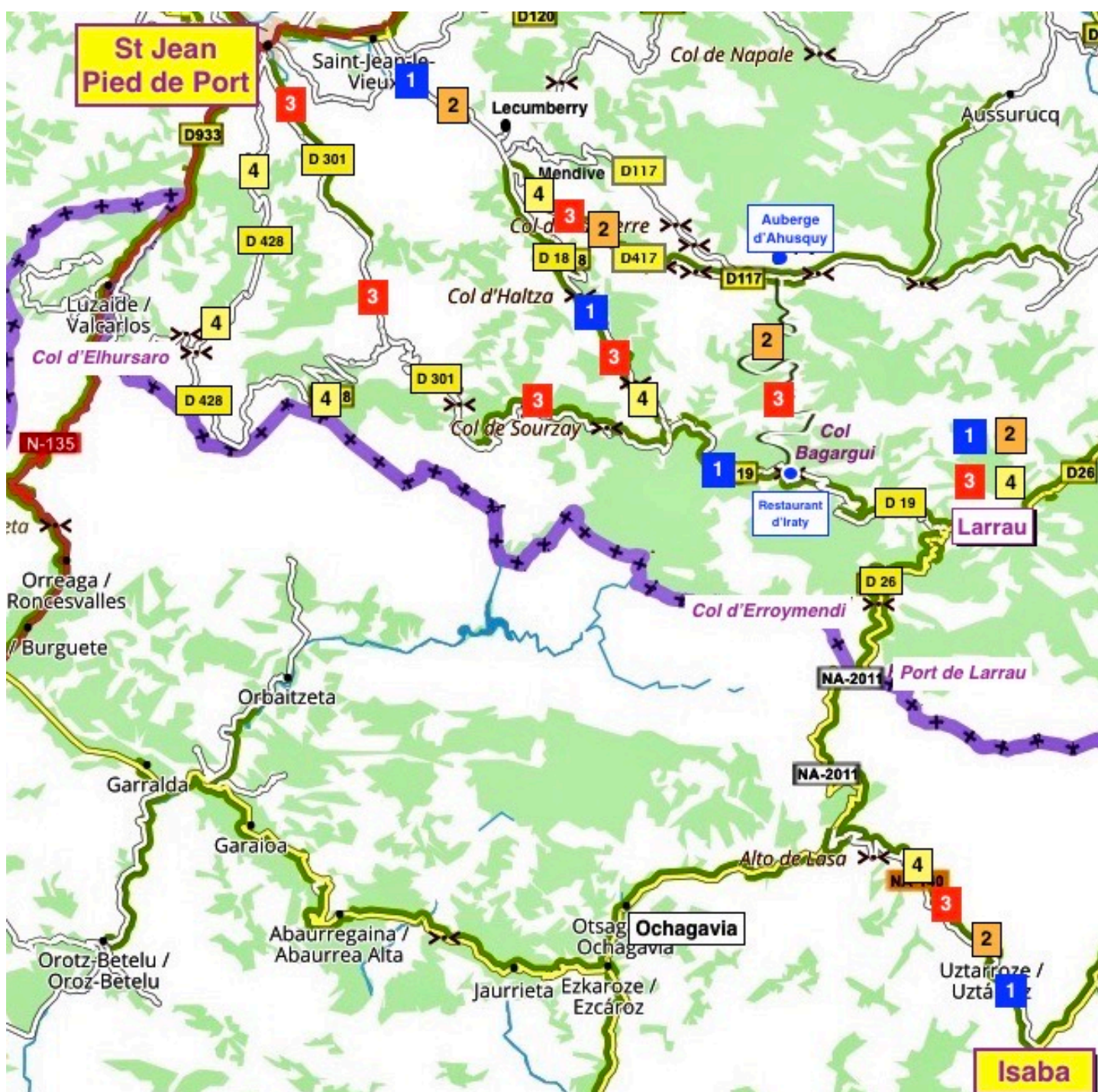


## Additifs : incursion en Pays Basque Français 4 tracés dans le sens Est-Ouest

Ces tracés peuvent remplacer une partie des tracés partant d'Isaba et rejoignant St Jean Pied de Port par le versant sud ([Trip 2 B](#) et [Trip 2 C](#)). Depuis Isaba ils se dirigent non vers Ochagavia mais vers Larrau en Pays Basque Français et rejoignent St Jean Pied de Port en empruntant des routes superbes mais qui méritent d'être découvertes, pour celles choisies, dans le sens Est - Ouest plutôt que dans l'autre sens, à mon avis.

Leur originalité tient :

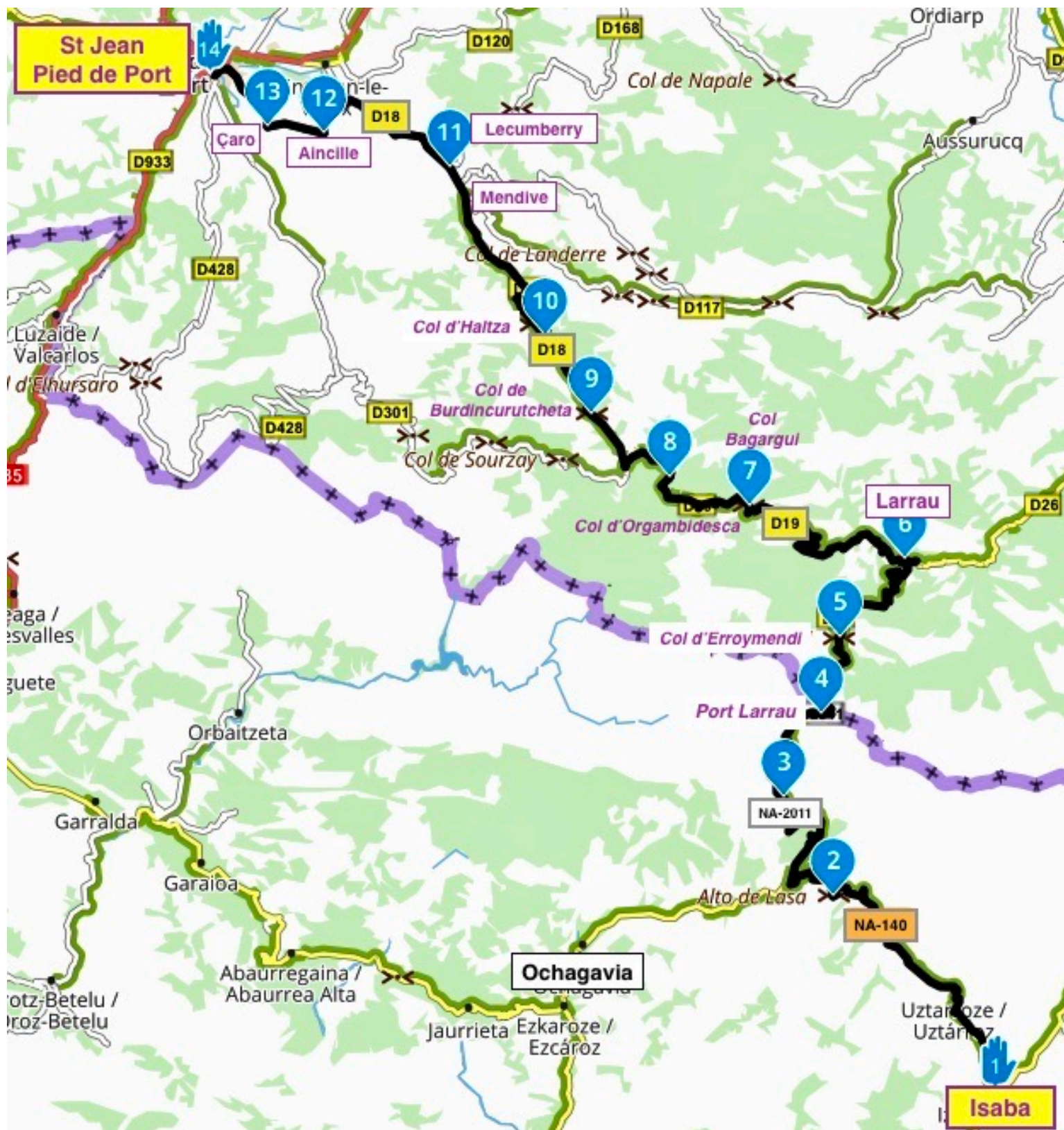
- à la découverte, depuis Larrau, de routes menant à St Jean Pied de Port via la forêt d'Iraty par les D19 et D 18) route connue), via Esterençuby et St Michel par la D301 (3), via le refuge d'Orisson par la D 428 (4).
- à la découverte de routes très peu fréquentées voire inconnues par les « non locaux » et qui sont de toute beauté : route allant du restaurant d'Iraty / col Bagargui à l'auberge d'Ahusquy ( 2 et 3), la D 417 allant d'Ahusquy à Mendive (2, 3 et 4)





## 1 Additif 1 : d'Isaba à St Jean Pied de Port par les D 19 et D 18

Route superbe depuis Isaba vers Port Larrau puis Larrau => D 19 : Col Bagargui / Restaurant d'Iraty (point 7) => D 18 vers St Jean le Vieux => Mendive => Lecumberry : arrêt au Bar Restaurant [Larrañeta](#) (point 11) pour déjeuner, achats de salaisons, fromages (provenant du Kayolar situé sur la D 117) => D18 => à gauche D118 => Aincille (Hôtel Restaurant Pecoitz) => Çaro => D401 => Forteresse, St Jean Pied de Port.

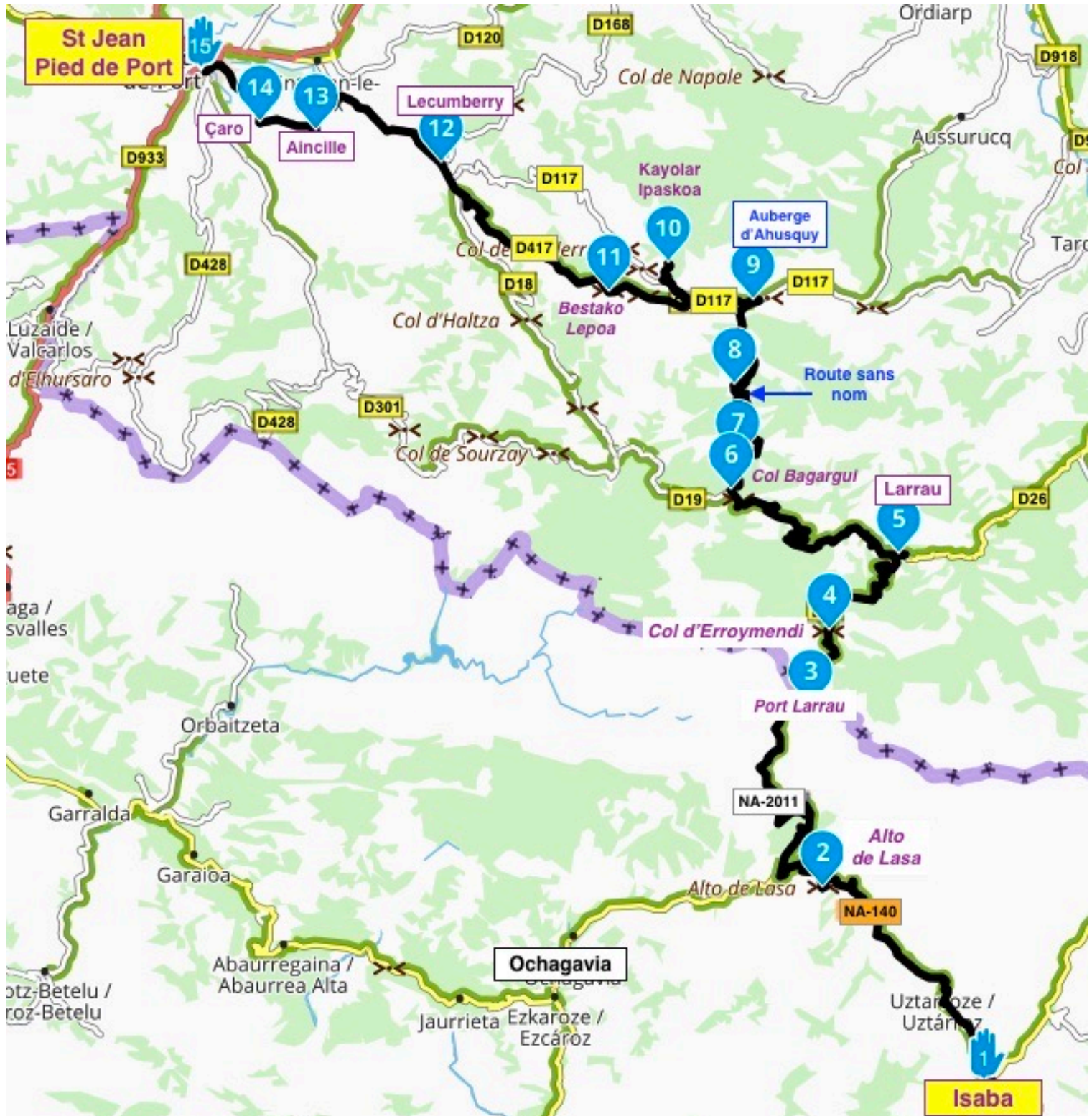




## 2 Additif 2 : d'Isaba à St Jean Pied de Port par route sans nom et D 417

Route superbe depuis Isaba vers Port Larrau puis Larrau puis col Bagargui / Restaurant d'Iraty par la D 19 (point 6) => route non indiquée à droite vers Ahusquy (petit panneau au sol indiquant Ahusquy) => [Auberge d'Ahusquy](#) => D 117 direction Béhorleguy. Détour vers une Bergerie ([Kayolar Ipaskoa](#)) pour visite, achats de salaisons, fromages

Retour vers la D 417 => Mendive => Lecumberry : arrêt au [Bar Restaurant Larraneta](#) , sur la gauche, jouxtant la ferme Auberge Ibarria (en face du fronton), pour déjeuner, achats de salaisons, fromages (provenant du [Kayolar](#)) => D18 => D118 => Aincille (Hôtel Restaurant Pecoitz) => Çaro => D 401 => Forteresse, St Jean Pied de Port

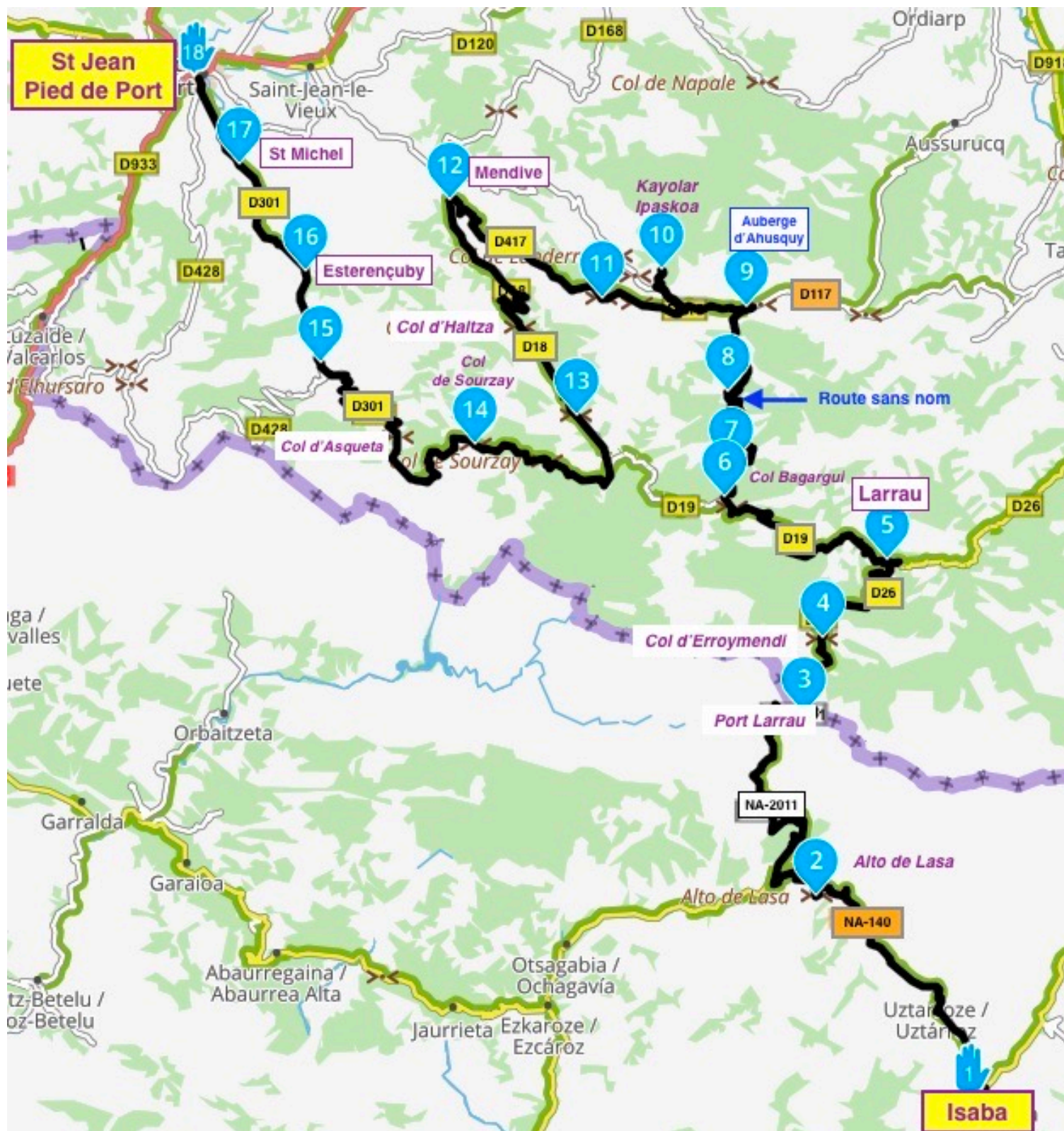




### Aditif 3 : d'Isaba à St Jean Pied de Port

Route superbe depuis Isaba vers Port Larrau puis Larrau puis col Bagargui (point 6) par la D19. Au col Bagargui (restaurant d'Iraty) => route non indiquée à droite (juste un petit panneau au sol) vers l'auberge d'Ahusquy => direction Béhorleguy par la D 117. Détour vers une Bergerie au point 10 (Kayolar Ipaskoa) pour visite, achats de salaisons, fromages : gaffe aux chiens.

Retour vers la superbe D 417 => Mendive => D18 => D301 => Esterençuby => St Michel => St Jean Pied de Port. A faire à partir de mi-juin et en fin septembre - octobre pour la beauté des paysages : roulage bucolique, routes « à photos ».



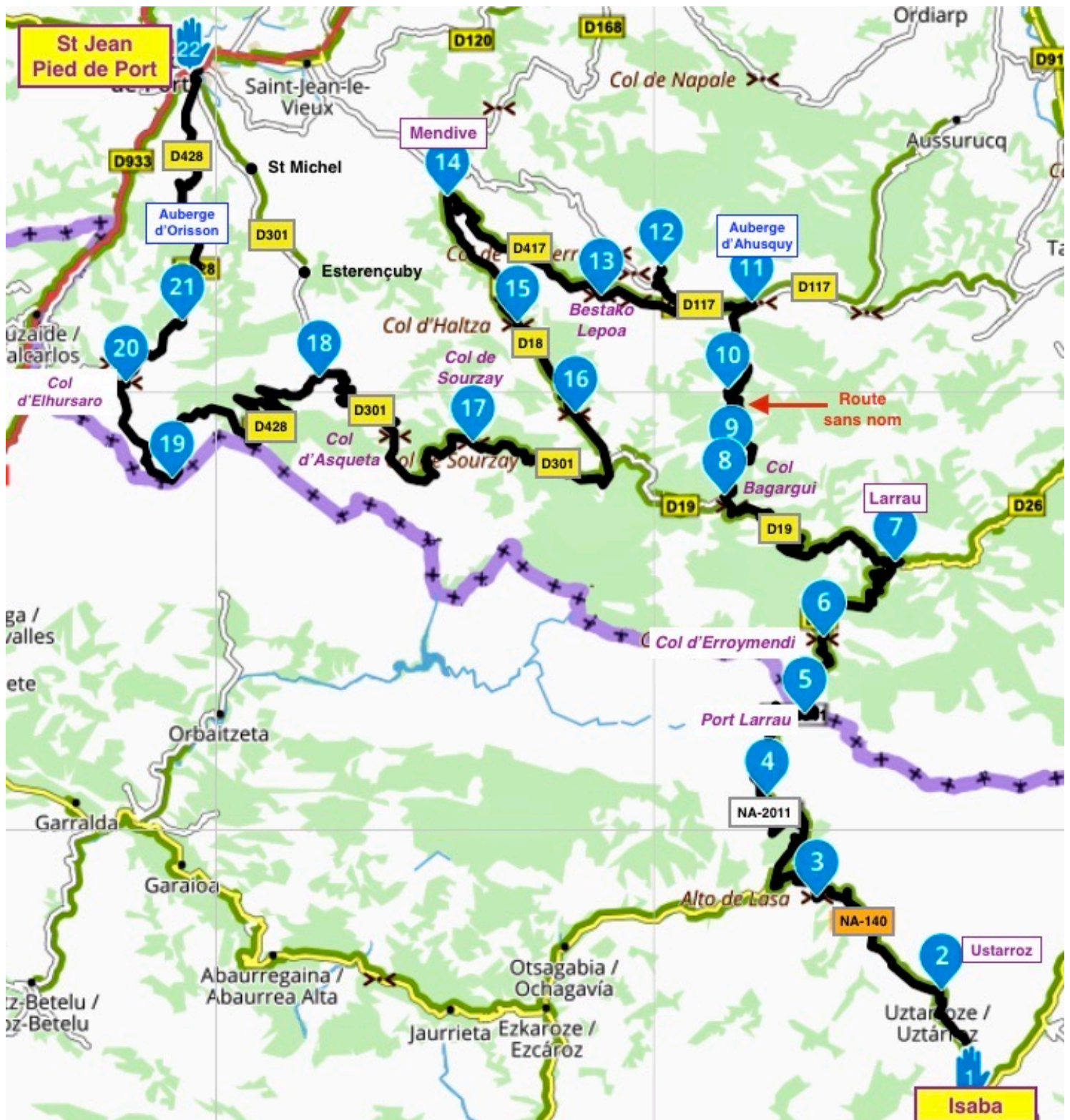


#### 4 Additif 4 : d'Isaba à St Jean Pied de Port, de D 301 => D 428

Route superbe depuis Isaba vers Larrau puis col Bagargui par la D19 (restaurant d'Iraty) => à droite toute, route non indiquée vers Ahusquy (juste un petit panneau au sol) => Auberge d'Ahusquy => D 117. Détour vers une Bergerie située à 5 kms au point 12 (Kayolar Ipaskoa) pour visite, achats de salaisons, fromages. Gaffe aux chiens...

Retour vers la D 417 par une épingle serrée à droite toute => Mendive au point 14 (route superbe) => D18 => D 301 => D 428 => Refuge d'Orisson => St Jean Pied de Port

C'est mon road préféré avec ses superbes routes de crêtes (des points 8 à 11, 11 à 14 et 16 à 22). Le revêtement est correct. A faire à partir de mi-juin et en fin septembre - octobre pour la beauté des paysages : roulage bucolique, routes « à photos ».





## Conclusions

Plutôt que de présenter une multiplicité de trips avec les roads dans leur totalité, comme par exemple [l'un d'entre eux](#), j'ai opté pour une présentation de trips en 3 parties sous forme de carte comprenant entrée(s), plat(s) et dessert(s). Dans ce cas, pour se rendre de Collioure à St Jean de Luz, le trip se compose de :

1 entrée : Collioure => Isaba

4 plats : Isaba => Doneztebe / Santesteban

4 desserts : Doneztebe / Santesteban => St Jean de Luz

NB : C'est l'inverse de ce qui est présenté dans le sens Ouest - Est soit de St Jean de Luz à Collioure où l'on a le choix entre :

1 seule entrée : Collioure => Isaba

4 plats : Isaba => Doneztebe / Santesteban

4 desserts : Doneztebe / Santesteban => St Jean de Luz

Selon votre goût, vous choisirez le sens qui vous convient, quoique, sur certains roads, tel sens est recommandé plutôt que l'autre :

- telle route, la D 417 joignant Ahusquy à Mendive, figure dans ce sens et pas dans l'autre

- telles routes ont un attrait paysager bien meilleur dans ce sens plutôt que dans l'autre : Saldias => Doneztebe, vallée des Aldudes sens sud-nord (Trip 2 D).....

- tel Col (col d'Ibañeta nommé aussi Col de Roncevaux) mérite d'être descendu plutôt que monté (pour ce qui me concerne car je préfère descendre plutôt que de monter) donc dans le sens Sud - Nord.....

Selon votre cahier des charges et vos envies (roulage intense, roulage bucolique avec routes de crêtes, pauses plages, arrêts photos, pauses Tapas/Pintxos....), vous pourrez facilement composer votre trip fort de 16 combinaisons de roads possibles. Par exemple, on pourrait choisir :

Trip 1 = pas d'autre choix mais c'est vraiment super et roulant.

Trip 2 C = col d'Ibañeta, vallée des Aldudes, truite de Banca,

Trip 3 C = boucle Zestoa - Getaria - Zumaia - Meaga - Zarautz, Monte Igeldo, Concha de San Sebastian,

Pour votre tracé GPS, ben, savez qu'à programmer 3 trips choisis parmi les 16 roads (et les 4 additifs) possibles. Si non, vous refaites la trace qui vous convient dans sa totalité.

Pour toutes informations supplémentaires, n'hésitez pas à me contacter via [mon site](#)

## Adio eta bidaia on

