

Mes Trans-Pyrénéennes versant nord, côté Français, sens Ouest - Est

St Jean de Luz (Pays Basque, Pyrénées Atlantiques) => Collioure (Pyrénées Orientales)

Pourquoi « Mes » Trans Pyrénéennes ? Parce que ce ne sont pas celles des autres....



En effet, nombre de roads concernant LA Trans-Pyrénéenne sont proposés ici et là, partant de l'extrême ouest des Pyrénées (côte Atlantique) et rejoignant leur extrême est (côte méditerranéenne) et vice versa, avec des crochets vers le versant sud (côté Espagnol), des passages in et off road.... Bref, rien qui ne me satisfasse totalement, dont la traversée du Pays Basque, négligée à mon sens et pourtant...

Je connaissais telles routes Pyrénéennes, de part et d'autre. En 2021, j'ai longé les Pyrénées sur leur versant nord uniquement et j'ai fait un compte rendu de cette balade dans lequel figurent des routes sélectionnées, multes détails, des roads partiels, des adresses, des photos et c'est [ICI](#). En voici les [Photos](#) histoire de voir.... Le tracé partait d'Oloron Ste Marie (Béarn, Pyrénées Atlantiques) pour rejoindre Céret (Pyrénées Orientales) et négligeait volontairement la partie Basque.

Cette fois, les Pyrénées sont traversées de part en part de St Jean de Luz à Collioure : le Pays Basque apparaît, il le fallait. Mais il me fallait aller plus loin et proposer ainsi des trips variés permettant, in fine, de pouvoir choisir son propre trip Ouest <=> Est par le seul versant nord selon un schéma que je vais détailler.

Voyager oui mais il ne faut pas oublier d'emporter avec soi les bonnes cartes routières, à mon avis même si ça fait



Pour ma part, j'ai opté pour celles-ci, côté Français à une bonne échelle soit 1 cm = 2 Kms



Le Trajet a été séparé en 2 Trips

les Trips 1 : St Jean de Luz => Larrau, 4 Roads différents

le Trip 2 : Larrau => Collioure, 1 seul Road

Le trajet total comptabilise entre 1325 Kms et 1353 Kms.

Depuis Larrau vers Collioure (Trip 2), le road est identique dans les 4 versions proposées. On retrouve la plus grande partie des détails/roads/photos de ce trip dans ce [Compte Rendu](#) relatant le Trip allant d'Oloron Ste Marie (Béarn, Pyrénées Occidentales) à Céret (Pyrénées Orientales).

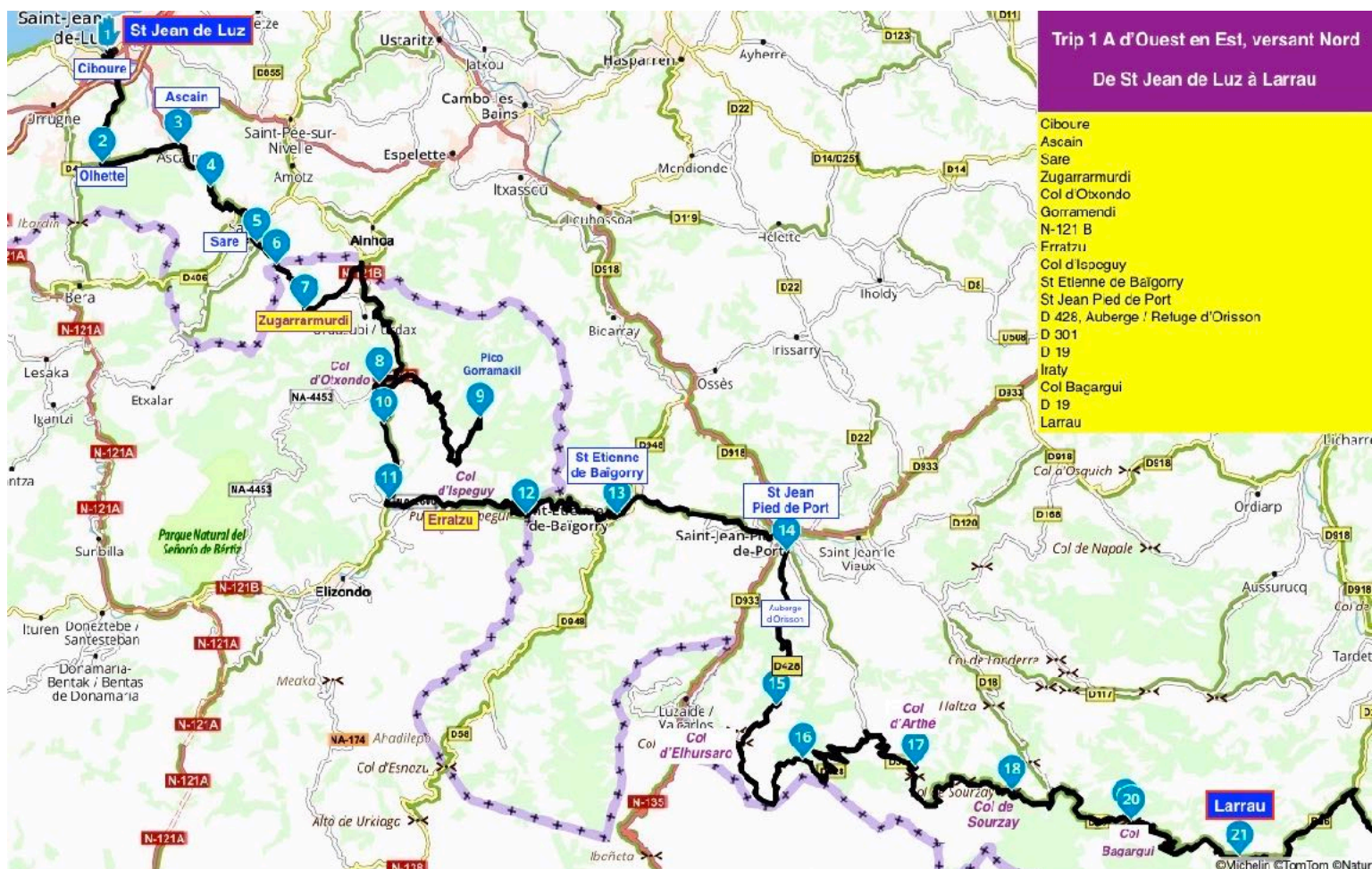
De St Jean de Luz à Larrau, les trips 1 font une discrète incursion en Pays Basque Espagnol depuis Sare en rejoignant la Venta Berrouet puis Zugarrarmurdi / Dancharia, filant ensuite vers le Col d'Otxondo. De là, on peut soit :

- se diriger à gauche vers Gorramendi (panneau indicatif) et continuer jusqu'en fin de route (point de vue superbe) mais la route, bien qu'asphaltée et étroite, n'est pas de bonne qualité....Mais ça passe facilement.
- filer directement vers Elizondo par la N-121 B

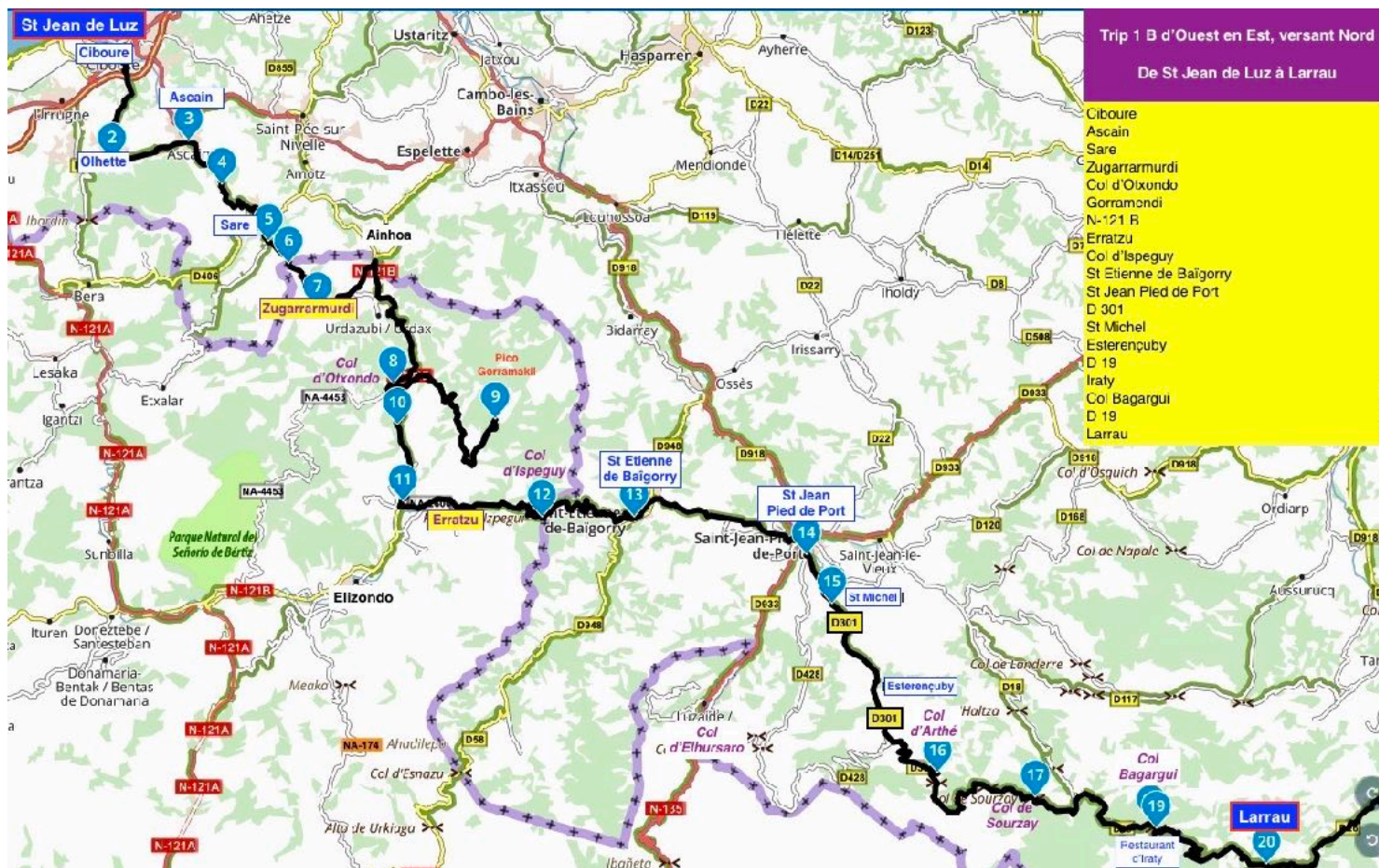
Ensuite, la route est la même jusqu'à St Jean Pied de Port où les tracés diffèrent.

Trips 1 de St Jean de Luz à Larrau, 4 roads

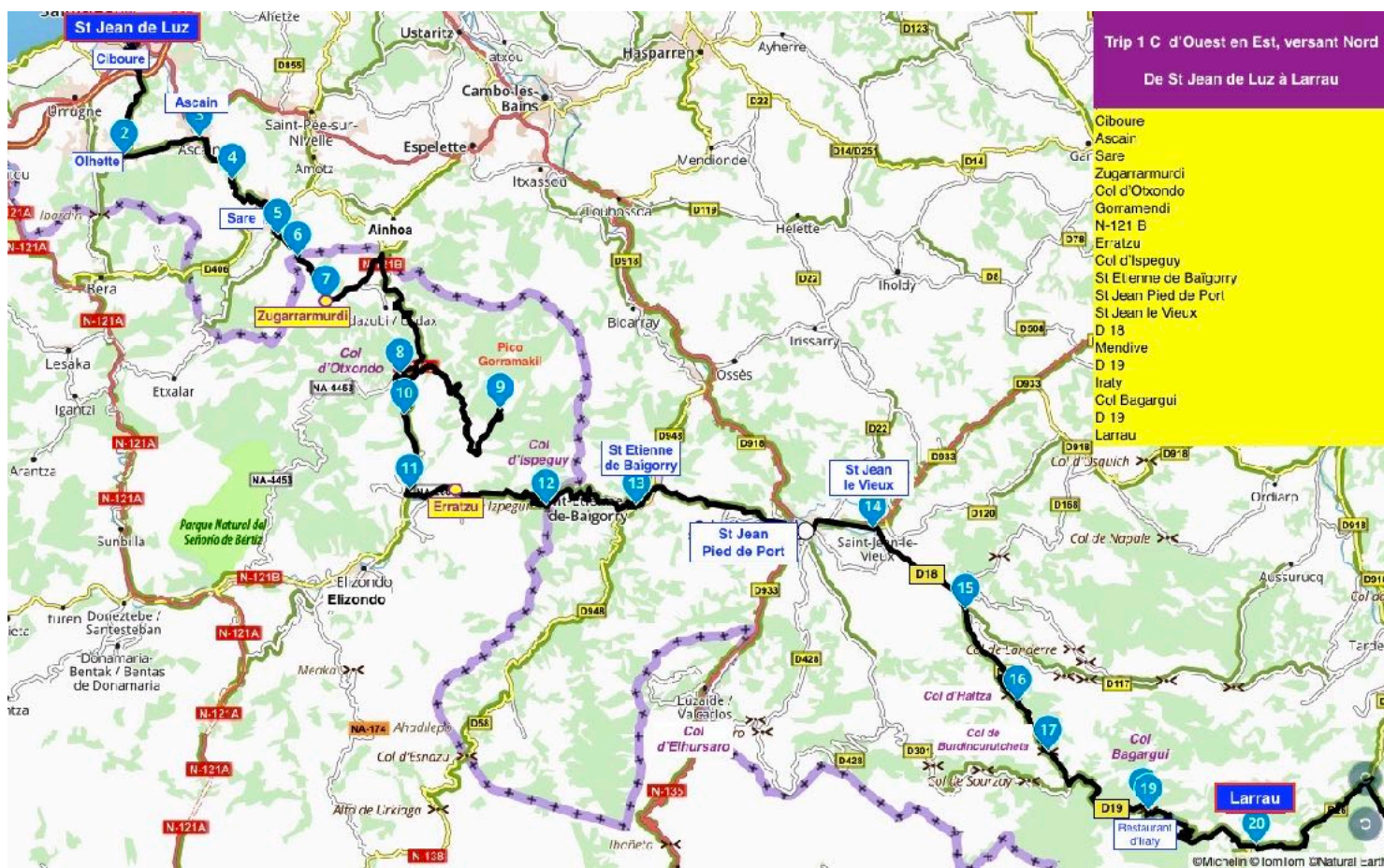
Trip 1 A : 178 Kms. Particularité : la D 428, route de crête aux points de vue fantastiques, très peu connue et fréquentée (hormis par les Pèlerins et les locaux). **Auberge d'Orisson** pour pause : on y mange et on y dort.



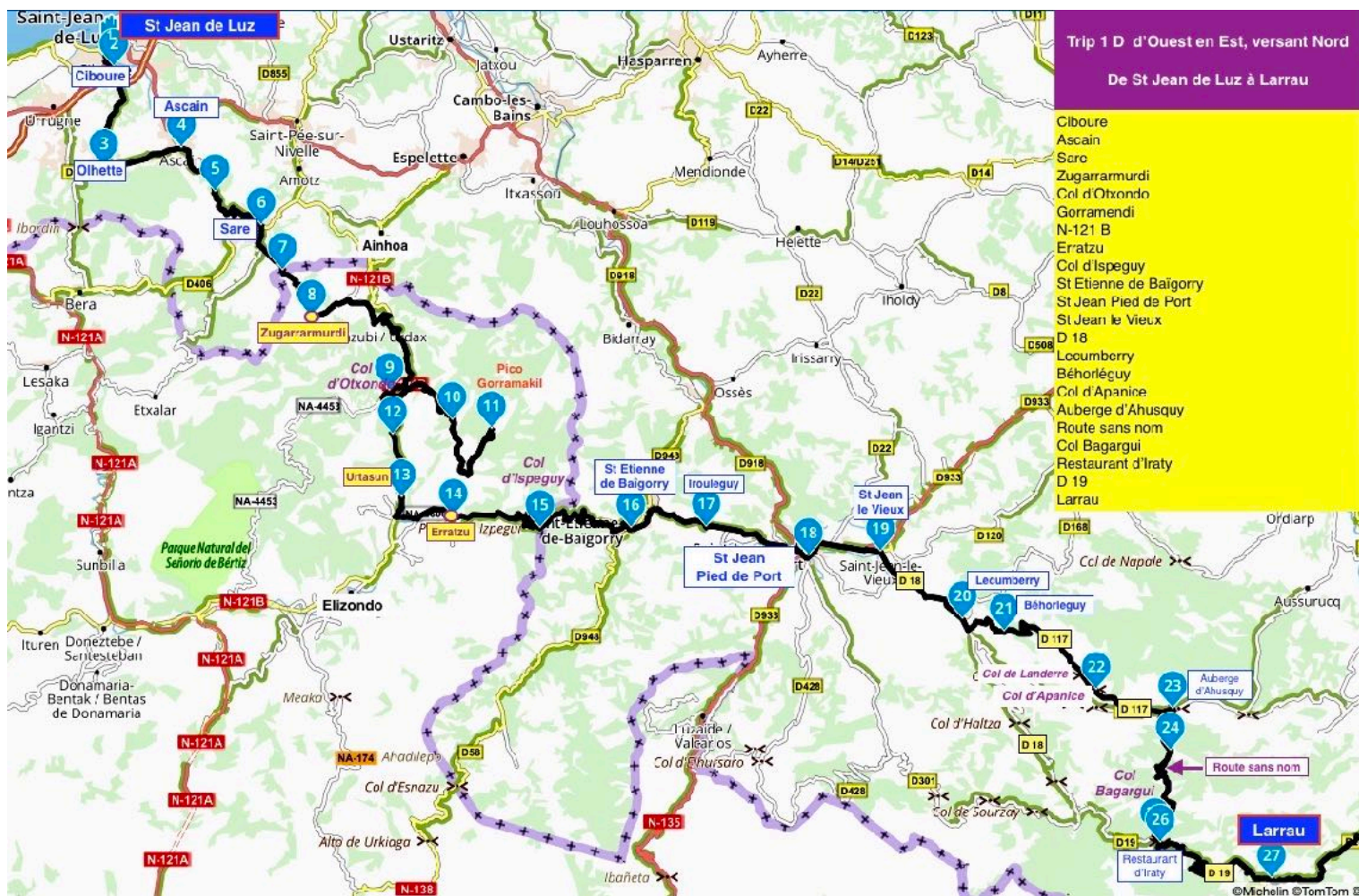
Trip 1 B : 156 Kms. Particularité : descente de la D 301, route de crête, via **St Michel**, où l'on peut se restaurer et dormir et **Esterençuby** pour faire une partie de Pelote Basque.



Trip 1 C : 150 Kms. Trajet direct connu et emprunté. Arrêt à Lecumberry à la ferme Auberge Ibarria sur la droite, en face du Fronton, voir les coordonnées dans ce **Compte Rendu** aux 2 dernières pages.



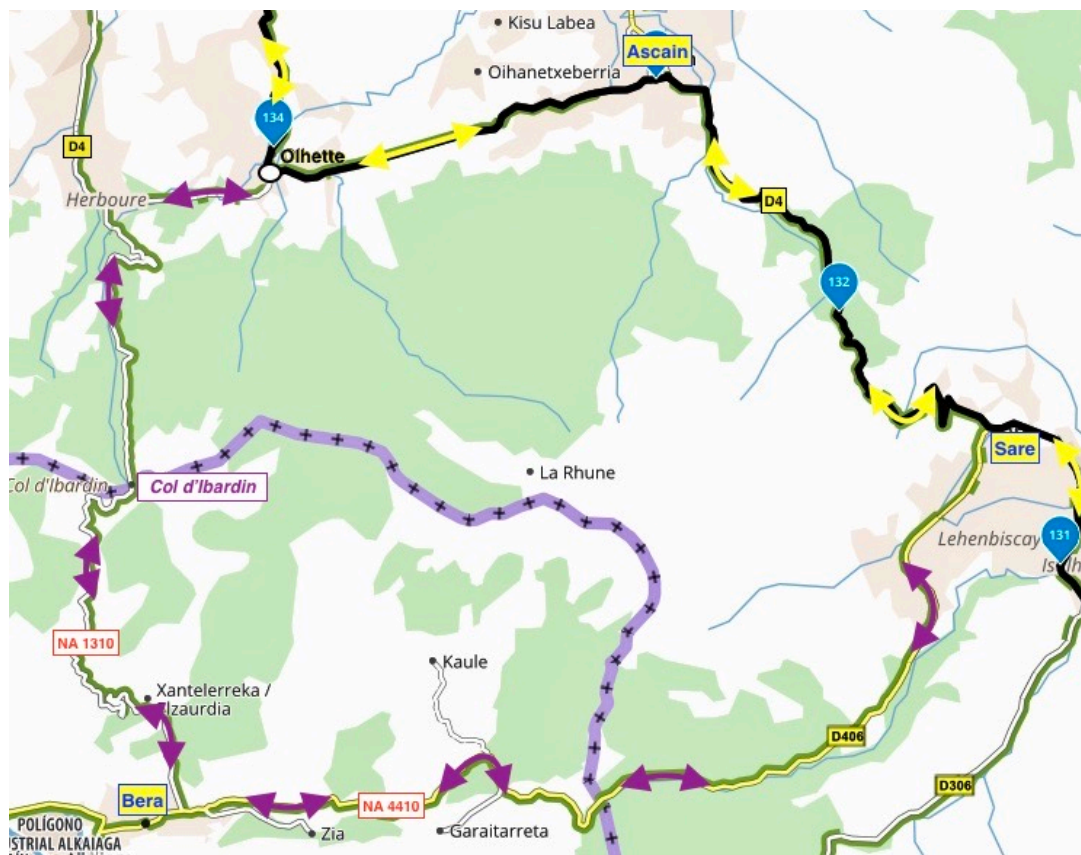
Trip 1 D : 156 Kms. Particularités : parcours de la D 117 à partir de Béhorléguy avec vue aérienne d'en haut de St Jean Pied de Port. Puis, sur la route à gauche, un panneau « Fromage de Brebis » indiquant le **Kayolar Ipaskoa** où l'on peut s'approvisionner en Fromage brebis lait cru, salaisons et saucisson de brebis....Enfin, la superbe route partant de l'**Auberge d'Ahusquy** et rejoignant le restaurant d'Iraty, au col Bagargui.



Dans toutes ces versions, une variante peut être ajoutée depuis le Rond Point d'Olhette :

Au lieu de rejoindre Ascain puis de filer vers Sare par la D4 via le Col de St Ignace (Flèches jaunes), on file à droite puis à gauche direction Col d'Ibardin en empruntant le circuit rouge Bordeaux et on rejoint Sare depuis Bera.

Au Col d'Ibardin ventas et essence. La descente du col vers Bera est superbe.



Trip 2 : Larrau => Collioure 1175 Kms

On retrouve la plus grande partie des détails/roads/photos de ce trip dans ce [Compte Rendu](#) relatant le Trip allant d'Oloron Ste Marie (Béarn, Pyrénées Occidentales) aux Eaux-Bonnes puis à Céret (Pyrénées Orientales).



La partie **Larrau - Eaux-Bonnes**, passant par le Col de Marie-Blanche, se présente comme suit, passant par le Col de Marie-Blanche depuis Escot.



Eventuellement, l'on pourrait, passer par le Pas de Guillers, passer à droite vers la D 441 puis remonter à gauche par la D 341 vers Issor et rattraper la D 918. A essayer....

NB : ne pas prendre la D 918 (au dessus de Lurbe-Saint-Christau) allant d'Asasp à Arudy

Adio eta Bidaia On

