
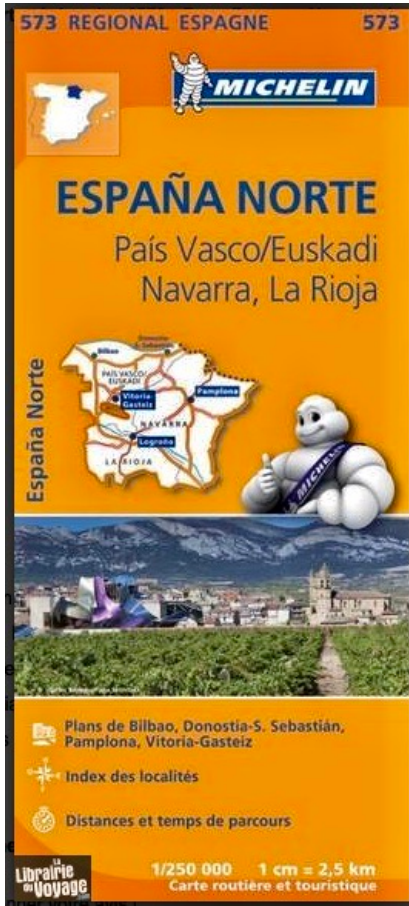


Routes du Pays Basque



Le pays Basque, c'est là



7 Provinces dont 3 côté Français et 4 côté Espagnol



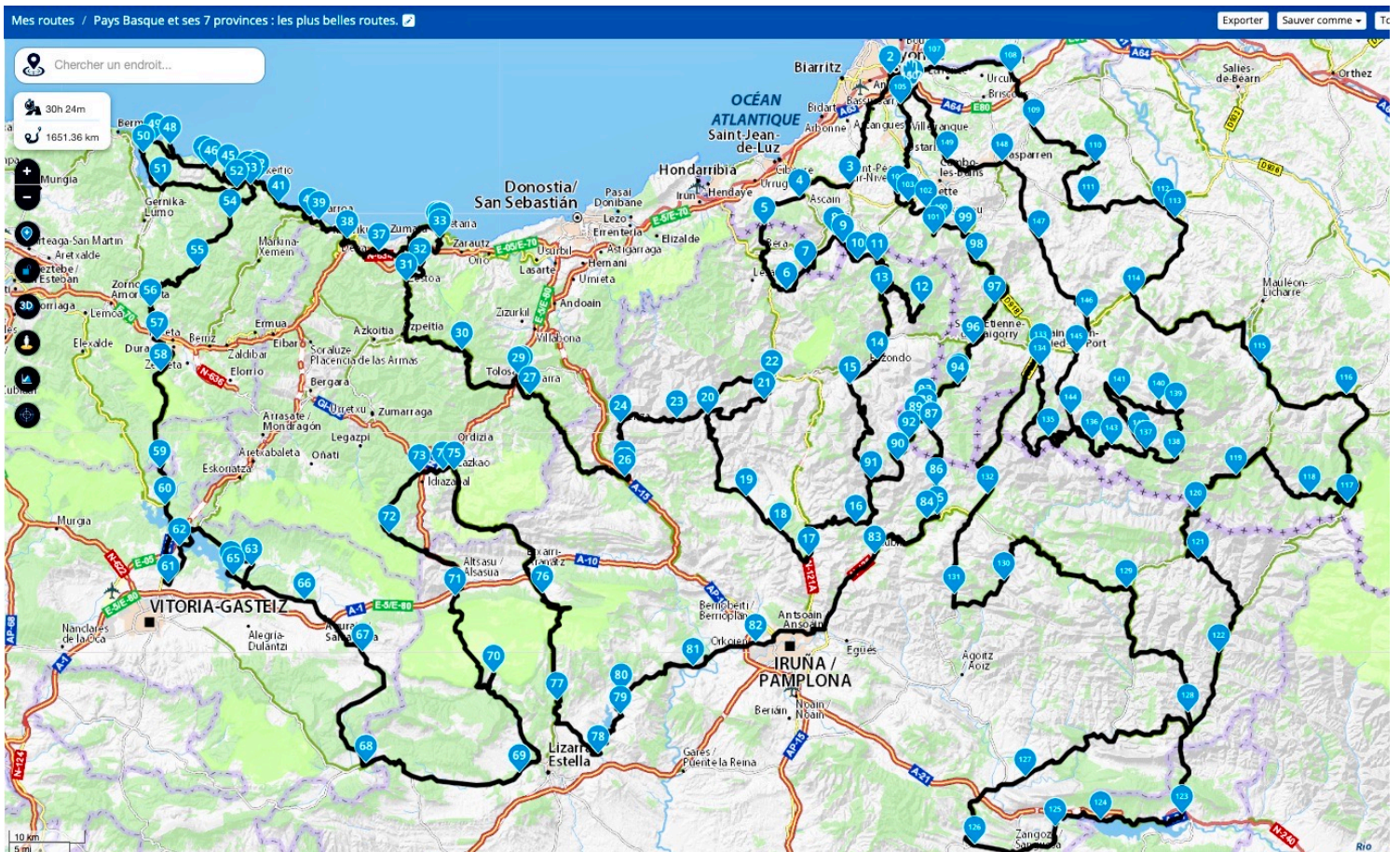
Côté Français : Labourd : Bayonne, Basse Navarre : St Jean Pied de port, Soule : Mauléon



Côté Espagnol : Guipuzcoa : Saint Sébastien, Biscaye : Bilbao, Alava : Vitoria, Navarre : Pampelune



Ses 7 provinces par des routes choisies : 1651 Kms

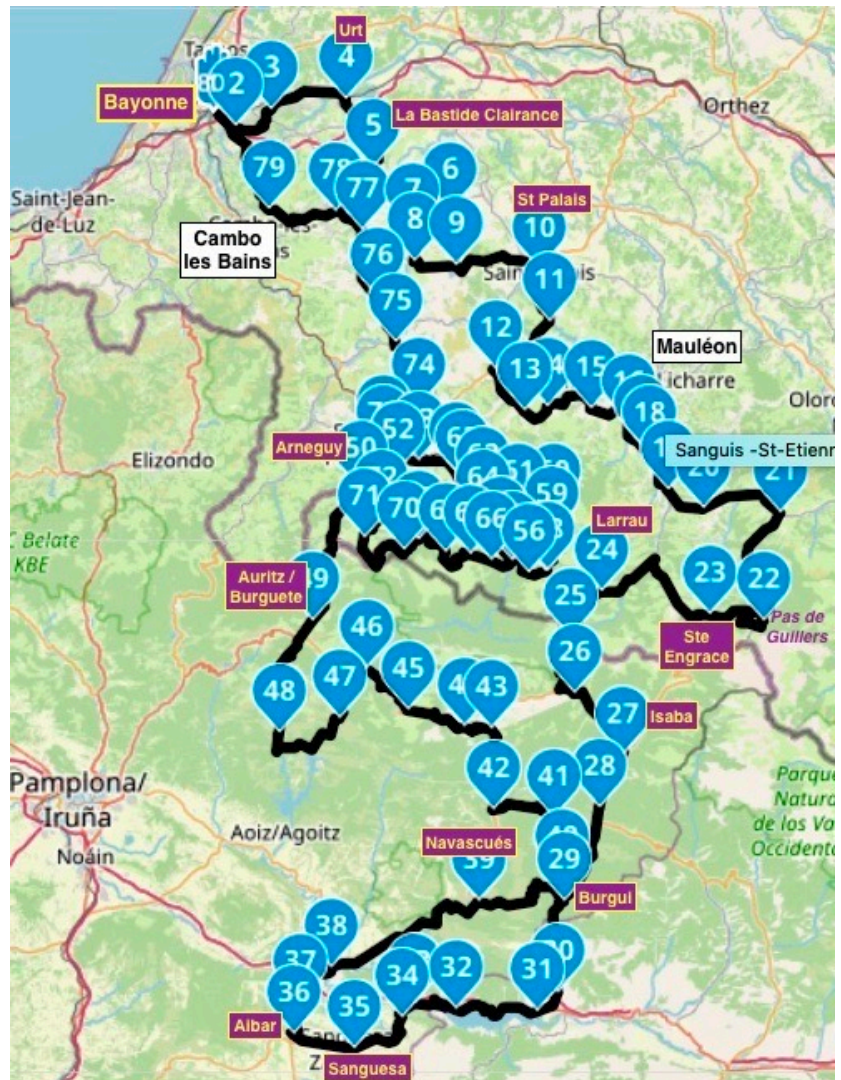


Trip de 1647 Kms en 2 parties

Partie 1 : l'Ouest avec Labourd, Navarre, Guipuzcoa, Viscaye, Alava, Basse Navarre. 991 Kms



Partie 2 : l'Est avec Labourd, Soule, Navarre, Basse Navarre. 646 Kms

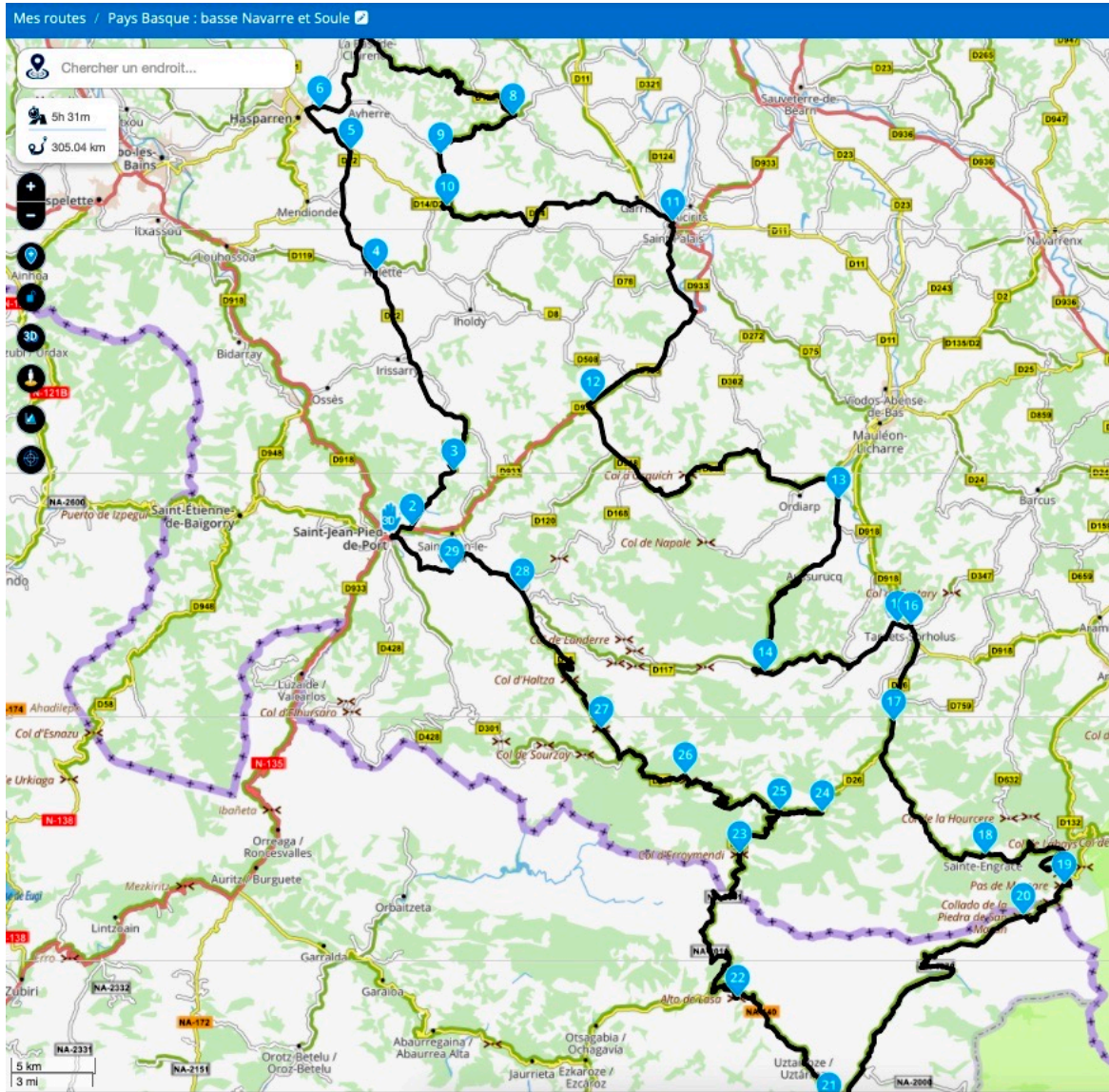


Les points de départ / d'arrivée se situent à St Pierre d'Irube mais ils peuvent se situer n'importe où : il suffit de rejoindre un point du tracé et de suivre le tracé voire de faire son propre trajet.

Basse Navarre et Soule

De St Jean Pied de Port (SJPP) vers la Bastide Clairence, Méharin, St Palais, le Col d'Osquich qui frontière entre les provinces de Basse-Navarre (Saint-Just-Ibarre) et de la Soule, Ste Engrâce, Col de la Pierre St Martin, Isaba (Navarre), Port Larrau, la forêt d'Iraty, D 18, Aincille, SJPP

[Avec My Route App : 305 Kms](#)

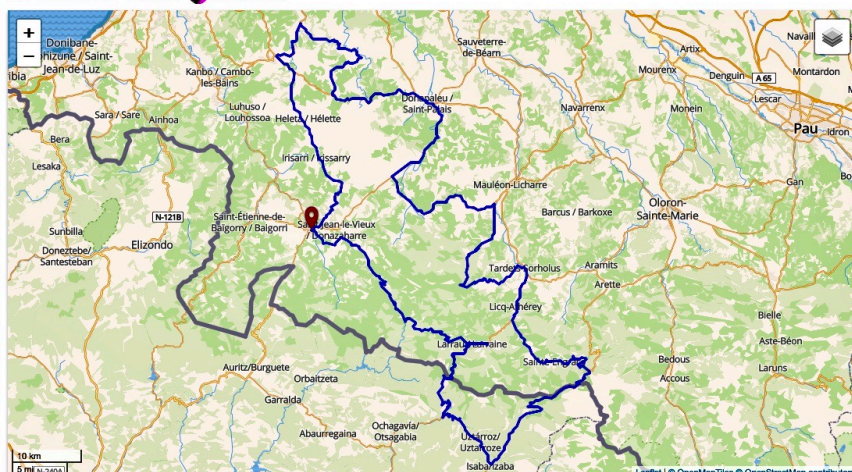


[Avec Moto Trip : 298 Kms](#)

PAYS BASQUE : BASSE NAVARRE ET SOULE

☆ 298.06 km 04h59 adiskidantza

[Modifier](#) [Exporter](#)
[Dupliquer dans le planificateur](#)



DESCRIPTION

Depuis SJPP, superbe D 22 qui remonte vers la Bastide-Clairence (dévier depuis Irissarry vers Iholdy et son château puis revenir) puis direction St Palais, Col d'Osquich (bon resto au sommet), Tardets, Ste Engrâce, Pierre St Martin, Isaba, Port Larrau, Larrau avec petit tour vers l'auberge de Logibar, point de départ pédestre vers la passerelle d'Halcarté (1H de marche) puis retour vers Larrau. Iraty. direction Voir la description complète

PLUS D'INFORMATIONS

Cette balade moto de 298.06 km s'effectue en 04h59 environ.
Elle traverse les pays : France, Espagne , les régions : Nouvelle-Aquitaine, Navarre et les départements Pyrénées-Atlantiques, Navarre.

Niveau de difficulté: **INTERMÉDIAIRE**

Beauté du paysage: ★★★★★

Qualité de la route: ★★★★★

Aménagements routiers: ★★★★★

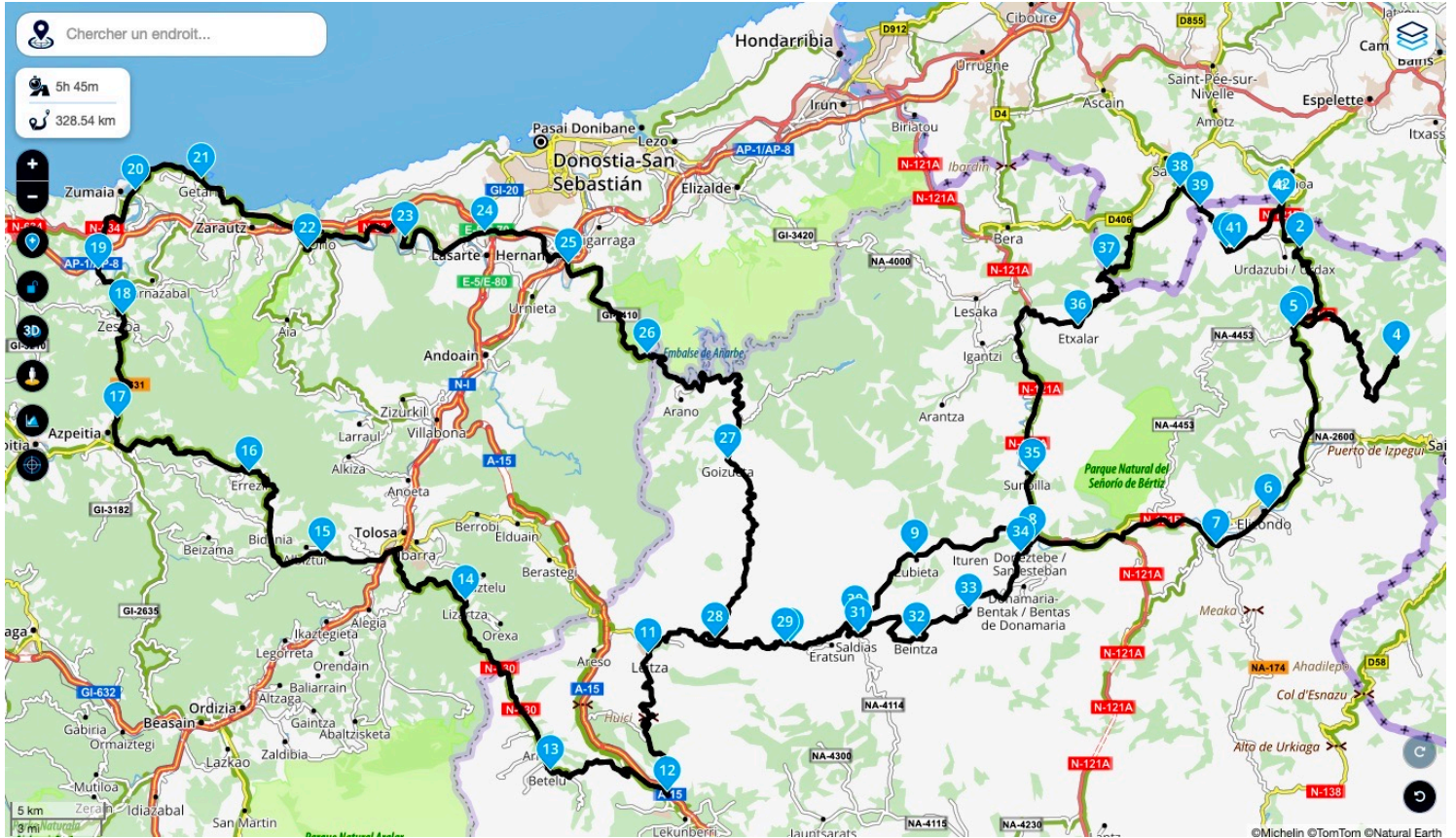
Photo



Guipuzcoa et Navarre

De Ainhoa/Dancharia (frontière) direction vallée du Baztan en Pays Basque Espagnol : Col d'Otxondo, Gorramedi (vers Pico Gorramakil), Col d'Otxondo, Elizondo, Doneztebe, Leitza, Tolosa, Errezil, Azpeitia, Zestoa, Getaria, Zarautz, Hernani, Goizueta, Euskarra, Doneztebe via Saldias (superbe), Etxalar, Col de Lizarietta, Sare, route des ventas, venta Berrouet, Zugarrarmurdi, Dancharia et ses ventas/stations services

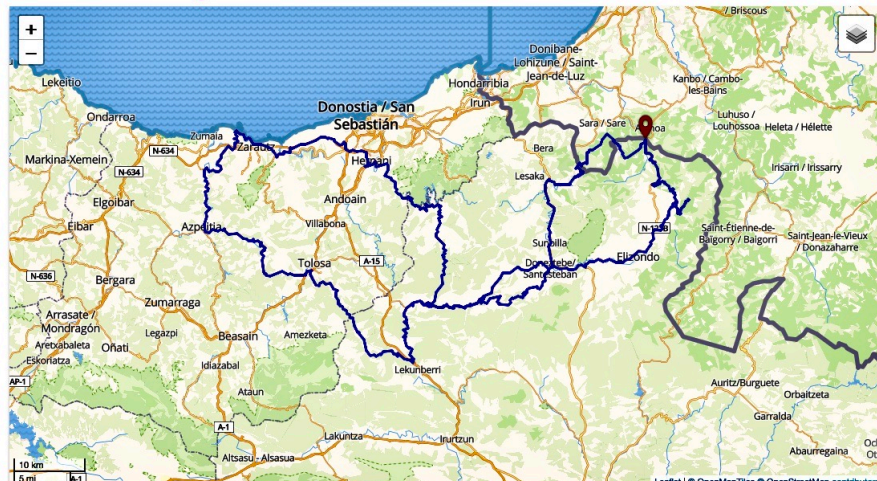
Avec My Route App : 328 Kms



Avec Moto Trip : 322 Kms

PAYS BASQUE ESPAGNOL : GUIPUZCOA, NAVARRE

☆ 0 313.95 km 04h54 adiskidantza



DESCRIPTION

A partir de la frontière de Dancharia, direction Elizondo et la vallée du Baztan. Au col d'Otxondo (point 1) on peut aller vers Gorramedi (indiqué sur un panneau : superbes paysages) et revenir. Direction Doneztebe puis Leitza par la NA 170 et filer vers le sud par la NA 1700. une route top virages puis direction Tolosa par la NA 130 puis aller vers Errezil puis Azpeitia, Zestoa (arrêt resto basque sur la place pour déguster tapas) puis Getaria, ses collines où l'on produit le Txacoli (super vin blanc pétillant), ses restos, son adorable petit port. Rejoindre Zarautz et son immense plage (station balnéaire, surf) puis diriger vers l'intérieur des terres vers Hernani puis vers Goizueta via une route longeant le rio Urumea rejoint la NA 170 allant vers Doneztebe et après Eskurra on se dirige vers Saldias puis Oitz puis Doneztebe par une route superbe très peu connue points 15 à 16 (sauf par les locaux) débutant à Saldias. De là, direction Etxalar pour emprunter le col de Lizarietta en direction de Sare puis on bifurque à droite vers la route des ventas qui mène à Zugarrarmurdi puis Dancharia.

PLUS D'INFORMATIONS

Cette balade moto de 313.95 km s'effectue en 04h54 environ. Elle traverse les pays : Espagne, France, les régions : Navarre, Euskadi, País Vasco, Nouvelle-Aquitaine et les départements : Navarre, Gipuzkoa, Pyrénées-Atlantiques.

Niveau de difficulté: **Intermédiaire** Beauté du paysage: ★★★★★
Qualité de la route: ★★★★★
Aménagements routiers: ★★★★★

Photo

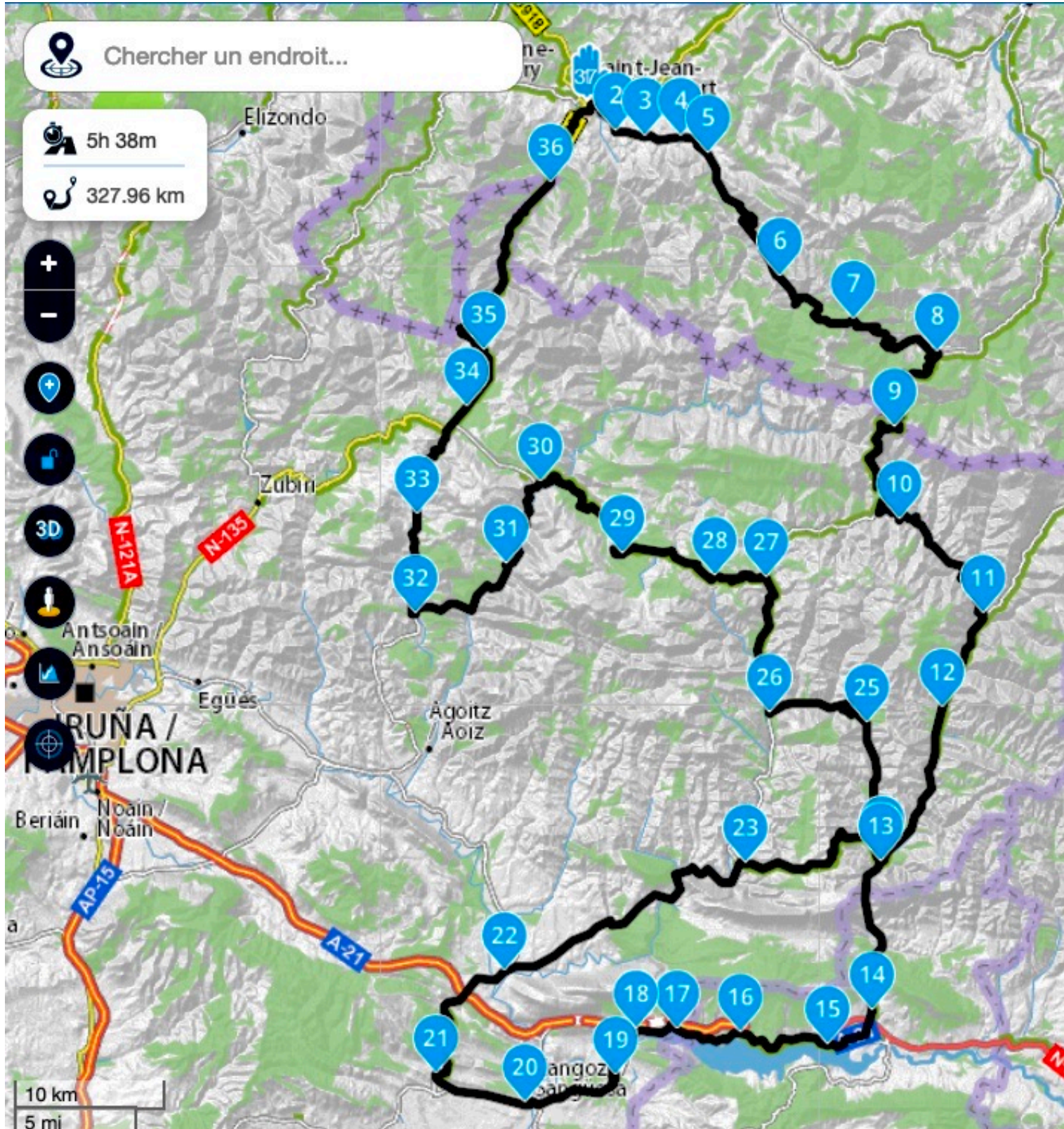


Vers la Navarre

Road très plaisant vers la Navarre, roulant, bon pour se perfectionner

De SJPP en Basse Navarre vers Iraty, Port Larrau, Isaba, Burgui, Sigues, Yesa, Aibar, Burgui, Escaroz, Aribe, et retour à SJPP par le col d'Ibaneta.

[Avec MY Route App](#) : 328 Kms.



[Avec Moto Trip](#) : 318 Kms.

Vers le Baztan et les Aldudes

Balade sympa avec des routes hors des sentiers communs, parfois techniques, quasi-inconnues (Sorogain-Lastur depuis Urepel, Gorramedi vers le pic de Gorramakil depuis le col d'Otxondo, la NA 174 vers Irurita après Eugi, du Pas de Roland vers le col de Mehatché, Itsasu à Bidarray.....)

Avec My Route App : 230 Kms, vers le sud

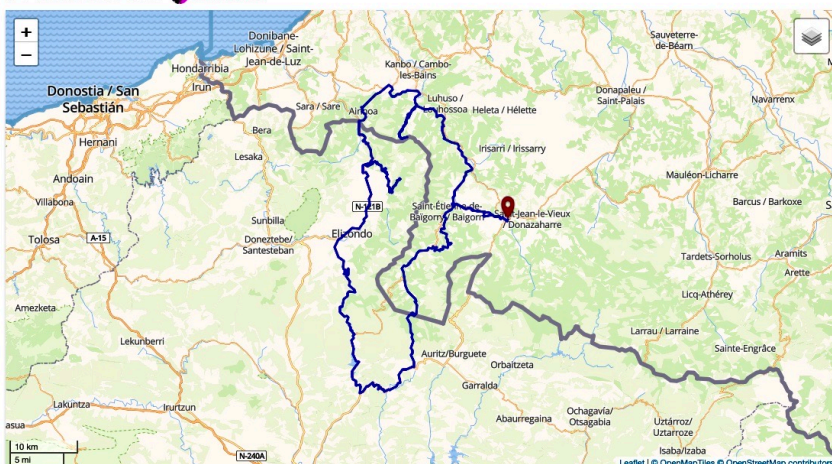


Avec Moto Trip : 226 Kms. Un tout petit peu différente et prise dans l'autre sens, vers le nord

PAYS BASQUE : DE ST JEAN PIED DE PORT VERS LE BAZTAN ET LES ALDULES.

Modifier Exporter
Dupliquer dans le planificateur

☆ 0 221.51 km 04h19 adiskidantza



Cols et Vallées depuis St Jean Pied de Port

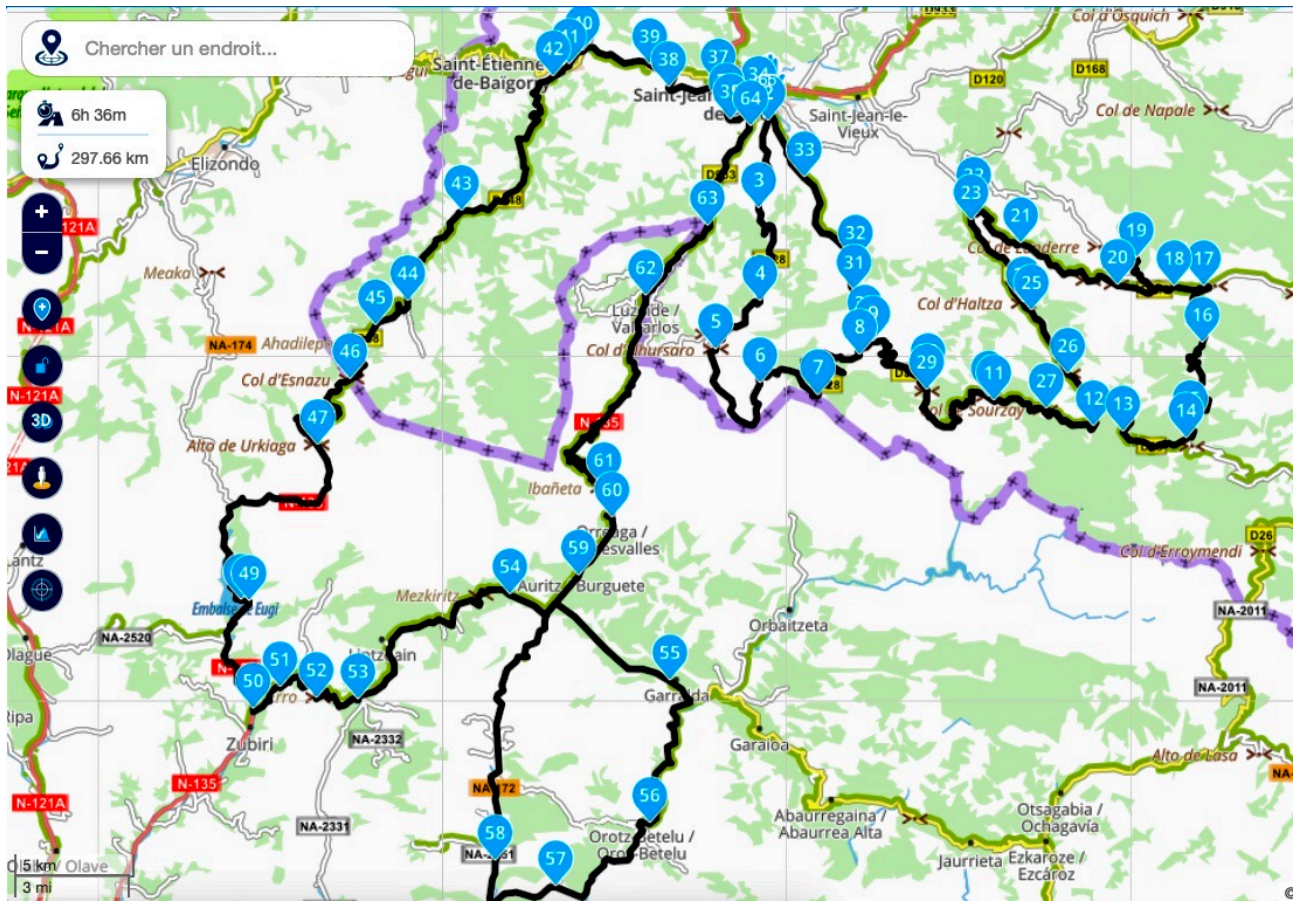
De SJPP vers des routes de crêtes, techniques (D 428, D 301) vers les chalets d'Iraty par la D 19, le Col Bagargui, la route très peu connue Bagargui - Ahusquy (route sans nom), Mendive par la superbe D 417 puis D 18, D 301, puis direction Banca, les Aldudes, la fameuse N 135 vers Auritz Burguete, Oroz Betelu puis le col d'Ibaneta depuis Roncesvalles/Roncevaux.

Superbe trip technique mais aussi roulant avec des paysages somptueux et quelques adresses. A réserver aux motards confirmés mais aussi à des débutants s'ils sont bien accompagnés.

[Avec My Route App : 298 Kms](#)

Trip plus long qu'avec Moto Trip.

Des arrêts sont prévus, chaque point du menu est nommé (route, restaurant, bergerie....)



[Avec Moto Trip : 282 Kms](#)

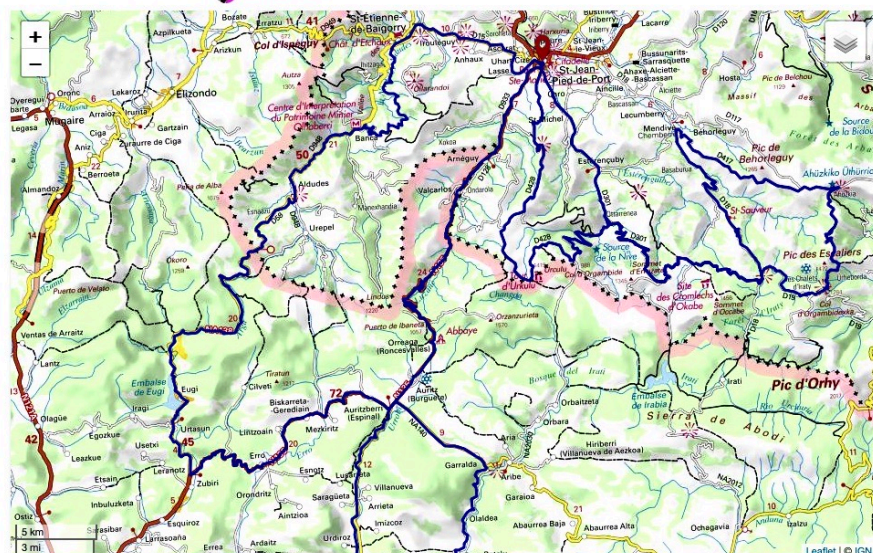
PAYS BASQUE : COLS ET VALLÉES DEPUIS ST JEAN PIED DE PORT.

☆ 1 286.67 km 05h09 adiskidantza

Modifier

Exporter

Dupliquer dans le planificateur



DESCRIPTION

Des routes splendides, parfois roulatres et parfois techniques, parfois peu ou non connues, des paysages somptueux et les porcs basques en liberté (route de Banca à Baigorry). Mais aussi de bonnes adresses...
Depuis SJPP. la D 428 est superbe mais raffe au vent (se renseigner avant) rattrape la D 417

PLUS D'INFORMATIONS

Cette balade moto de 286.67 km s'effectue en 05h09 environ.
Elle traverse les pays : France, Espagne , les régions : Nouvelle-Aquitaine, Navarre, Nava et les départements : Pyrénées-Atlantiques, Circonscription électorale de Navarre, Navarre.

Niveau de difficulté: **CONFIRMÉ**

Beauté du paysage: ★★★★★

Qualité de la route: ★★★★★

Aménagements routiers: ★★★★★

Photo



Côte Basque et Montagne

Découverte de la côte Basque, Saint Sébastien, le Monte Igueldo et sa vue superbe sur la Concha, les petits Ports Basques, des routes superbes de petite montagne, des cols (Otxondo, Gorramendi, St Ignace)....

Avec My Route App : 438 Kms



Avec Moto Trip : 428 Kms

CÔTE ET MONTAGNE EN PAYS BASQUE DEPUIS ASCAIN

☆ 0 428.22 km 07h52 adiskidantz

Modifier Exporter
Dupliquer dans le planificateur



DESCRIPTION

D'Ascain, on part à la découverte de la côte Basque Française puis Espagnole, superbe, avec des arrêts à Fuentarrabié (point 4), Pasaia (point 6), Donostia et sa célèbre Concha (point 8), Monte Igueldo (point 10), Getaria (point 14) : adorable petit port. Ne pas hésiter à traverser le bourg, aller vers la colline qui surplombe. observer les plants de vignes du Txacoli. excellent vin blanc océanique. et visiter les chais de

PLUS D'INFORMATIONS

Cette balade moto de 428.22 km s'effectue en 07h52 environ.
Elle traverse les pays : France, Espagne , les régions : Nouvelle-Aquitaine, Euskadi, País Vasco, Navarre Navarre et les départements : Pyrénées-Atlantiques, Gipuzkoa, Bizkaia, Vizcaya, Navarre, Circonscription électorale de Navarre.

Niveau de difficulté: INTERMÉDIAIRE

Beauté du paysage: ★★★★★

Qualité de la route: ★★★★★

Aménagements routiers: ★★★★★

Photo



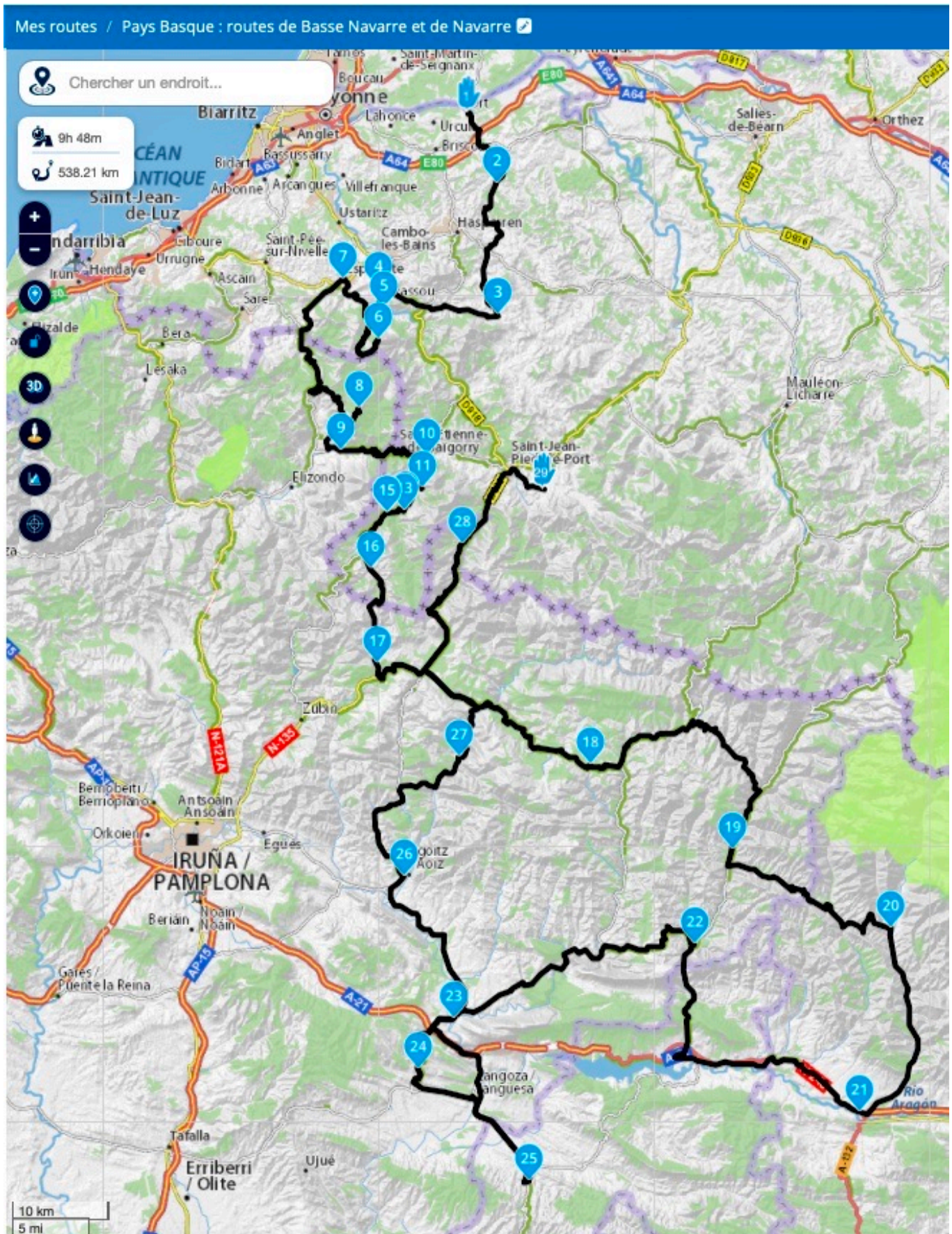
Compte Rendu, Roads (dont partiels), Photos, adresses



Basse Navarre et Navarre depuis Urt

Depuis Urt, au nord de la Bastide Clarence, direction Itxassou, Pas de Roland, Col de Mehatché, Col d'Otxondo, Col d'Ispegy, Vallée des Aldudes, Forêt d'Hayra, Navarre et la vallée de Roncal, vallée de Hecho en Aragon, Col d'Ibaneta

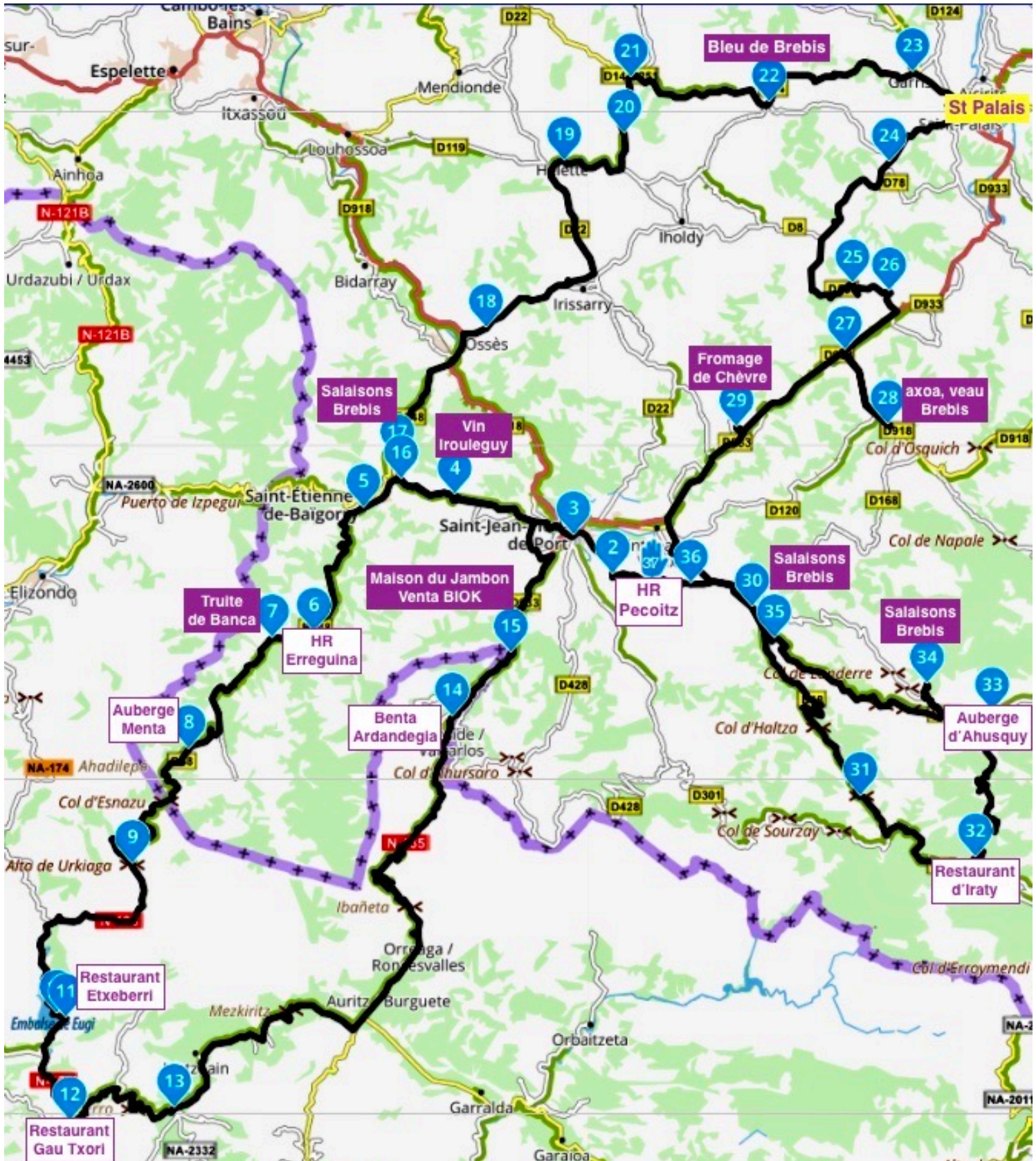
[My Route App](#) : 546 Kms



Balade Gastronomique

Empruntant des routes choisies et de qualité dont certaines sont peu voire non connues, découverte de superbes paysages et de produits locaux de qualité que l'on ne trouve pas ailleurs dont certains sont labellisés Idoki qui signifie qu'ici, on met « cartes sur table ».

[Avec My Route App](#) : 265 Kms



Pour en savoir plus, aller sur le [CR de la balade](#)

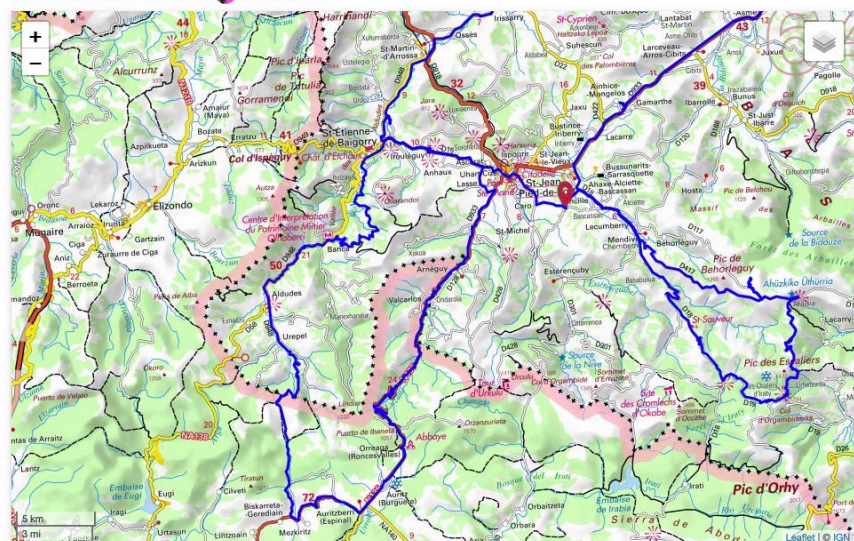
Avec Moto Trip : 237 Kms. Balade un peu différente de la précédente passant par Sorogain Lastur

BALADE GASTRONOMIQUE AU PAYS BASQUE

☆ 0 | 238.24 km | 04h42 | adiskidantza

Modifier Exporter

Dupliquer dans le planificateur



DESCRIPTION

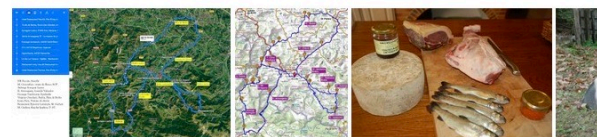
Objectifs de la balade
- La découverte d'une partie du Pays Basque via des routes choisies et de qualité dont certaines sont peu voire non connues et accompagnées de superbes paysages
- La découverte de produits locaux de qualité que l'on ne trouve pas ailleurs - du fait de
Voir la description complète

PLUS D'INFORMATIONS

Cette balade moto de 238.24 km s'effectue en 04h42 environ.
Elle traverse les pays : France, Espagne, les régions : Nouvelle-Aquitaine, Navarre et les départements : Pyrénées-Atlantiques, Navarre.

Niveau de difficulté: **INTERMÉDIAIRE** Beauté du paysage: ★★★★★
Qualité de la route: ★★★★★
Aménagements routiers: ★★☆☆☆

Photo



Adio eta Bidaia On

