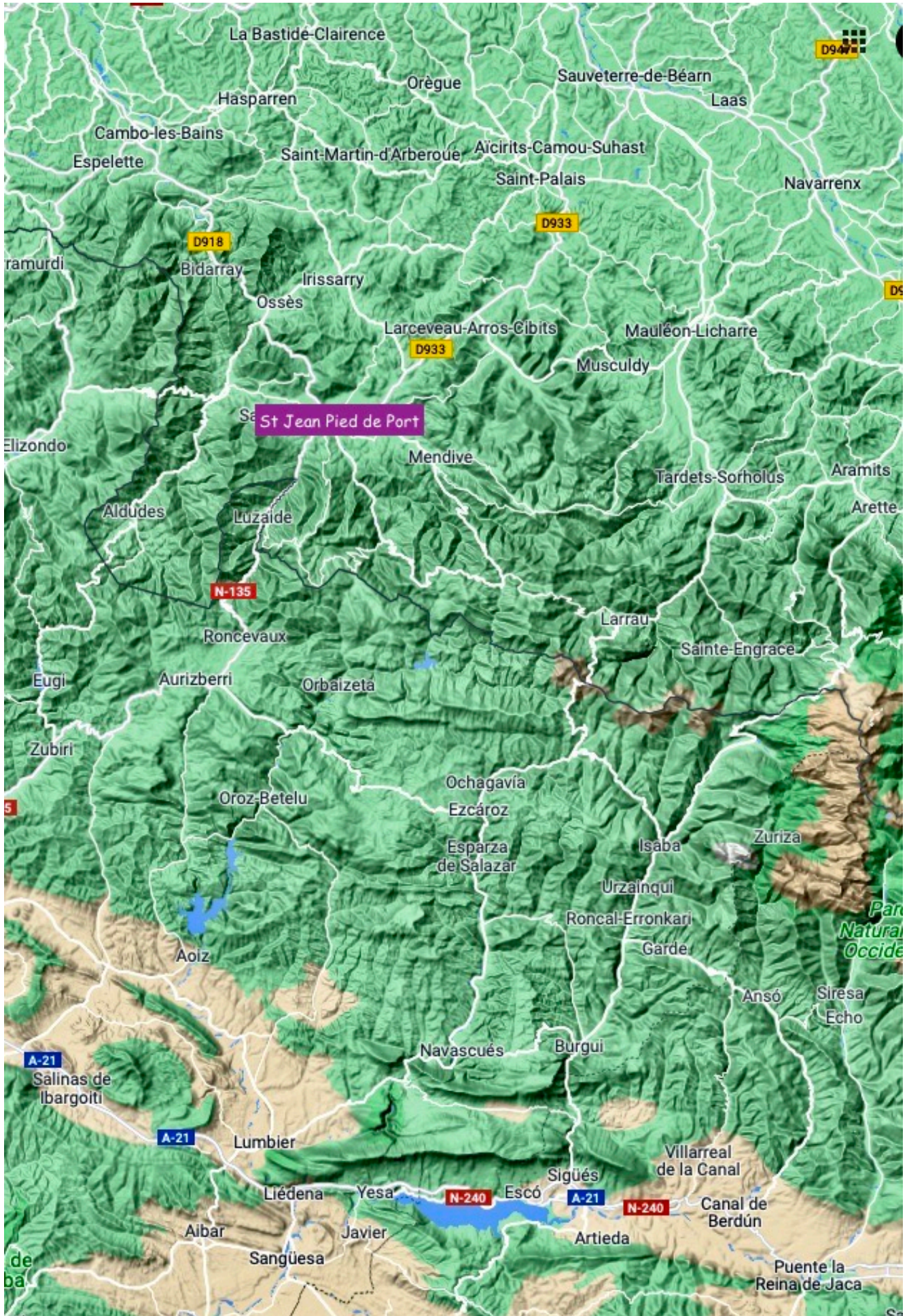


# Balade en Pays Basque

Basse Navarre (Pays Basque Français) et Navarre (Pays Basque Espagnol)





# Le Diaporama

546 Kms de balade. Il faut revenir à zéro et choisir la qualité de vue maximum HD. Les roads sont ici détaillés, des adresses sont proposées, les photos illustrent le parcours.

Les Roads sont téléchargeables. Il faut s'inscrire, c'est gratuit, pour avoir accès à la balade.

## Moto Trip :

 Balade moto v | Créer / Organiser v | Séjour moto | Blog | Contactez-nous

**PAYS BASQUE : ROUTES DE BASSE NAVARRE ET DE NAVARRE DEPUIS URT**

☆ 529.08 km 08h55 adixkidantza

[Modifier](#) [Exporter](#) [Dupliquer dans le planificateur](#)



**DESCRIPTION**

Depuis Urt direction Itxassou, la Pas de Roland et le col de Méhatché, Ainhoa, le col d'Otxondo Gorramedi, Otxondo vers le col d'Ispeguy, St Etienne de Baigorry et direction Banca par une petite route au bord de laquelle on découvre un élevage de cochons basques en liberté, Banca et arrêt à l'hôtel restaurant Erreguina. Direction Aldudes puis Urepel puis Sorogain Lastur via la forêt d'Hayra et on file en Navarre vers Isaba, Roncal puis Hecho en Aragon et sa belle vallée. Belle N 240 vers Sigües puis Burgul la fabuleuse route Burgul - Navascués. Détour vers Sos del rey Católico pour remonter vers Aoiz, Oro Betelu puis Roncesvalles et le superbe col d'Ibaneta. Arrêt à Luzaide / Valcarlos à la venta Arrosgara pour approvisionnement en salaisons diverses puis direction St Jean Pied de Port et enfin Aincille à l'hôtel restaurant Pecoitz.

Fermer

**PLUS D'INFORMATIONS**


Cette balade moto de 529.08 km s'effectue en 08h55 environ.  
Elle traverse les pays : France, Espagne , les régions : Nouvelle-Aquitaine, Navarre, Navarre, Aragón et les départements : Pyrénées-Atlantiques, Circonscription électorale de Navarre, Navarre, Huesca, Zaragoza.

Niveau de difficulté: **INTERMÉDIAIRE**    Beauté du paysage: ★★★★★  
Qualité de la route: ★★★★★  
Aménagements routiers: ★★★★★

**Photo**



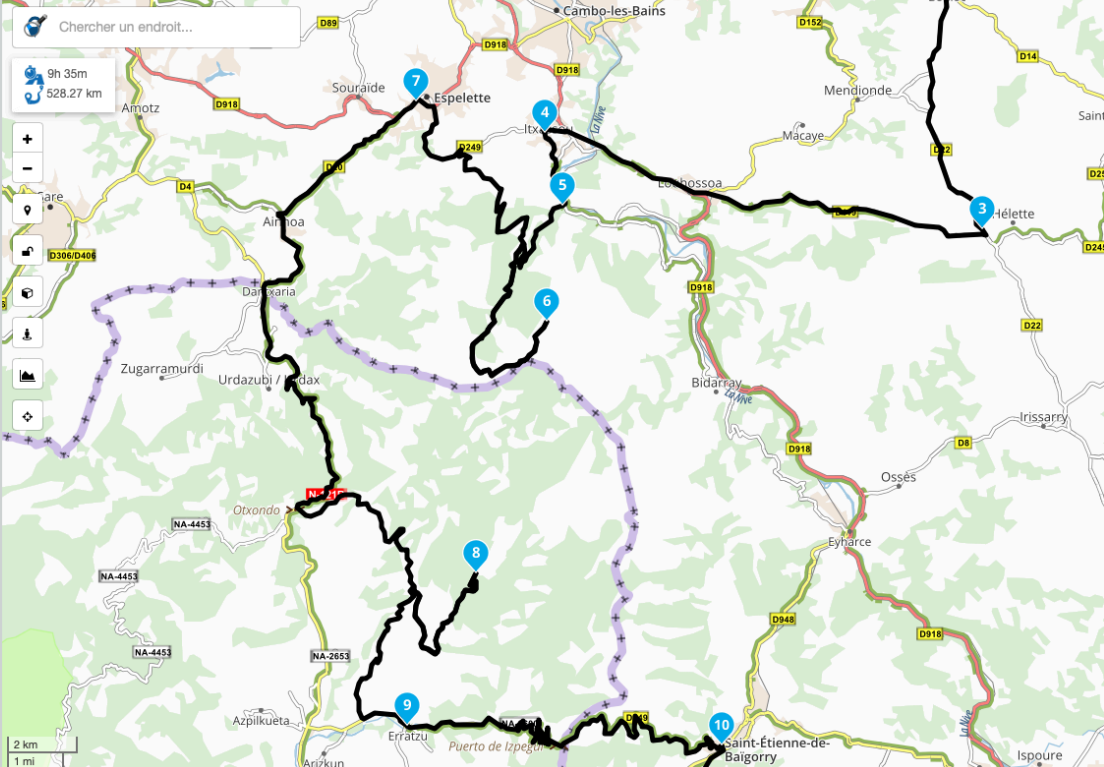
## My Route :

 Labo de route | Profil | Activités | Forum | Soutien | Academy | Shop

Mes routes / Pays Basque : routes de Basse Navarre et de Navarre

Chercher un endroit...

9h 35m 528.27 km



12 D 948, Banca, 64430, FR 146.22 km - 3h 17m

13 Banca, 64430, FR 146.53 km - 3h 18m

14 D 948, Banca, 64430, FR 148.87 km - 3h 20m

15 D 948, Banca, 64430, FR 148.90 km - 3h 21m

16 Urepel, Pyrénées-Atlantiques, Nouvell... 156.65 km - 3h 29m

17 Sorogain-Lastur, Erro Espagne 170.61 km - 3h 57m

18 Auritz-Ezkaroze-Izaba errepideta, Abau... 205.79 km - 4h 30m

19 Carretera Burgui - Isaba - Francia / Bu... 244.25 km - 5h 6m

20 A-176, Valle de Hecho, ES 274.64 km - 5h 34m

21 N-240, Puente la Reina de Jaca, 22753, ES 299.23 km - 5h 57m

22 Burgul, Navarra, Navarre 338.33 km - 6h 30m

23 Avenida de Bijues, Lumbier, 31440, ES 376.01 km - 7h 5m

24 Carretera Venta de Judas - Albar - Carc... 384.97 km - 7h 13m

25 11 Calle Reloj, Sos del Rey Católico, 50... 407.15 km - 7h 35m

26 Carretera Aoiz-Auritz - Burguete, Aoiz/... 455.33 km - 8h 20m

27 Oroz-Betelu, Oroz-Betelu, 31692, ES 476.94 km - 8h 45m

# Les Photos