

La Norvège

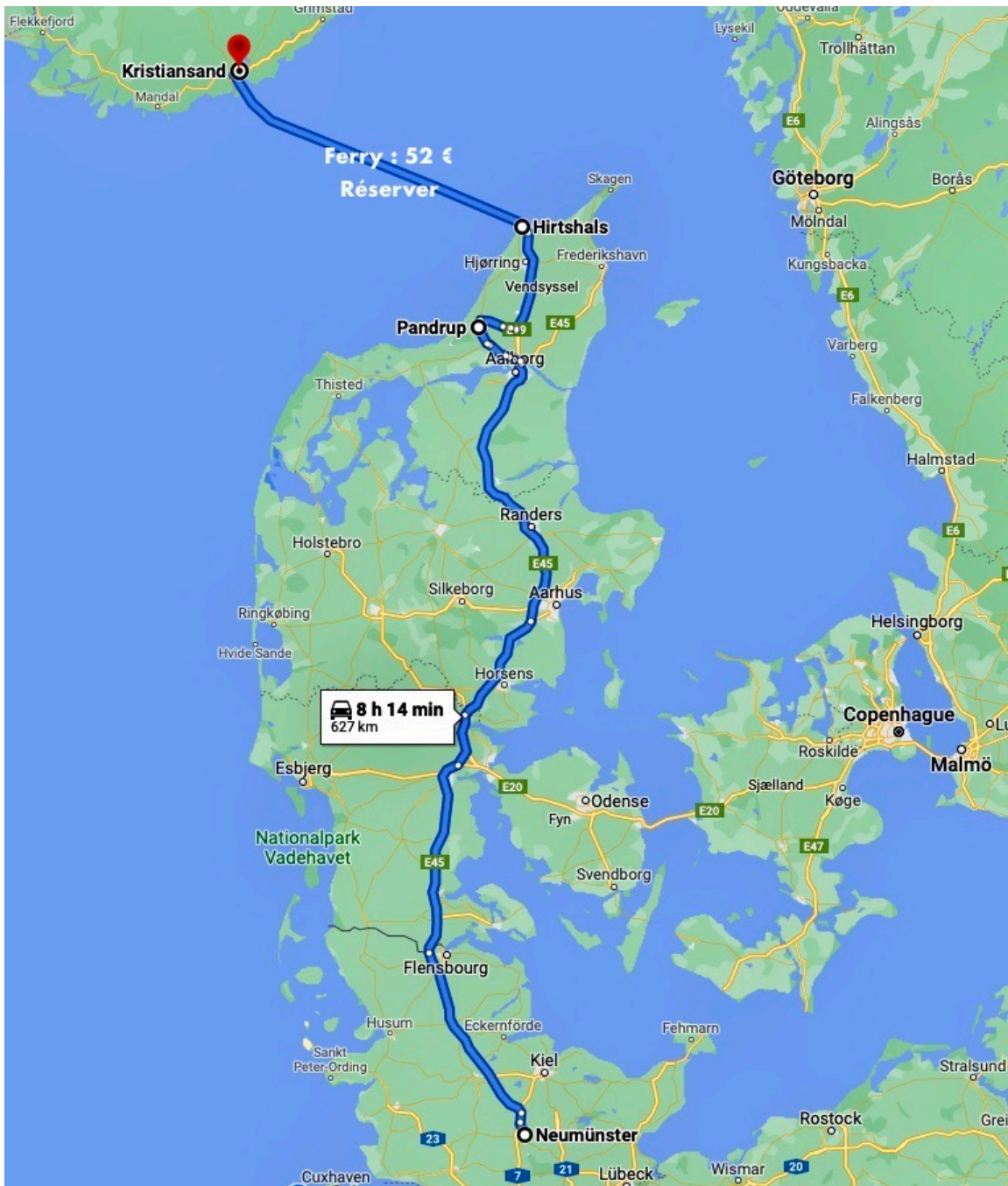
Roads Partiels / Road complet

Objectif initial = destination Norvège via Belgique, Allemagne, Danemark puis retour via Suède, Berlin, Prague, Baden-Baden. Il en fut autrement et, après Prague, nous nous dirigeâmes vers Tolmezzo, les Dolomites, le parc du Stelvio, Suisse, Chamonix.

Kilométrage total : 8200 Kms pour tout le trip dont 4379 Kms d'autoroute et assimilées (nationales droites) et 1100 € en Essence + Ferries + péages (France uniquement)

Le road « Norvégien » proposé ici débute à Kristiansand (Norvège) et se termine à Machin (Allemagne). Il diffère de celui effectué dans le CR : en effet, certaines routes ont été supprimées, d'autres ajoutées avec pour résultat l'obtention d'un trip fait de routes sélectionnées.

Avant tout, il faut bien se rendre en Norvège depuis Neumunster (Allemagne) pour rejoindre Pandrup (Danemark) puis Hirtshals, prendre le ferry vers Kristiansand (Norvège).



Neumunster -
Pandrup
(Danemark) : 418
Kms (dont 222
Kms d'autoroute
non payante), 42 €

Pandrup -
Hirtshals - Ferry -
Kristiansand
(fallait réserver à
l'avance)

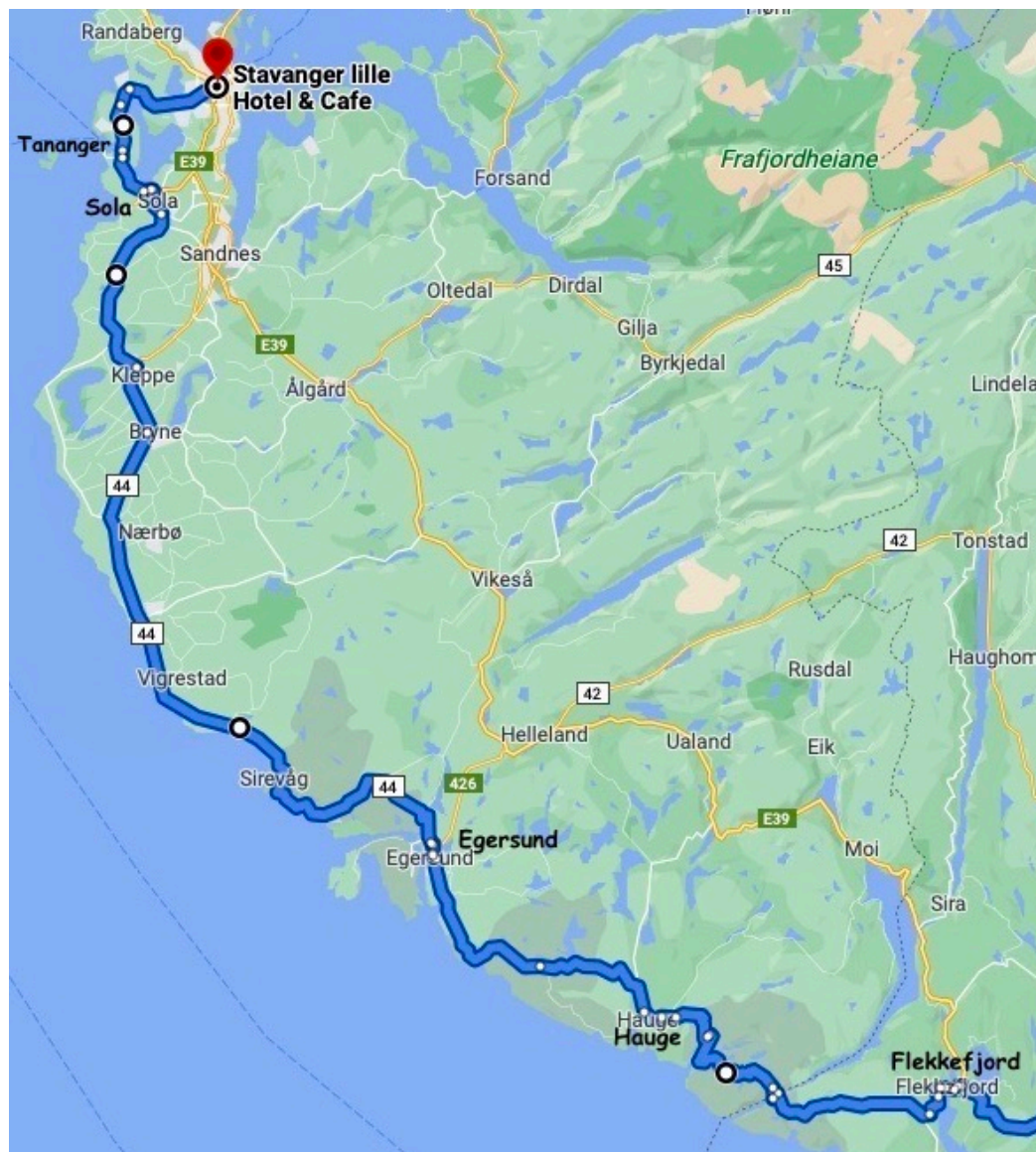
ROAD

Les Roads Partiels

De Kristiansand (Norvège) à Trelleborg (Suède)

Ces roads figurent dans le Compte Rendu où des modifications avaient déjà été proposés. Ne figurent donc que les routes sélectionnées dont la jonction contribuera à la production du road final.

Kristiansand - Stavanger : 267 Kms, 31,30 €



E 39 vers Lyngdal puis Mandal puis Flekkefjord :

44 vers Hauge, Egersund, Soyland

507 vers Verdalen

510 jusqu'à Sola

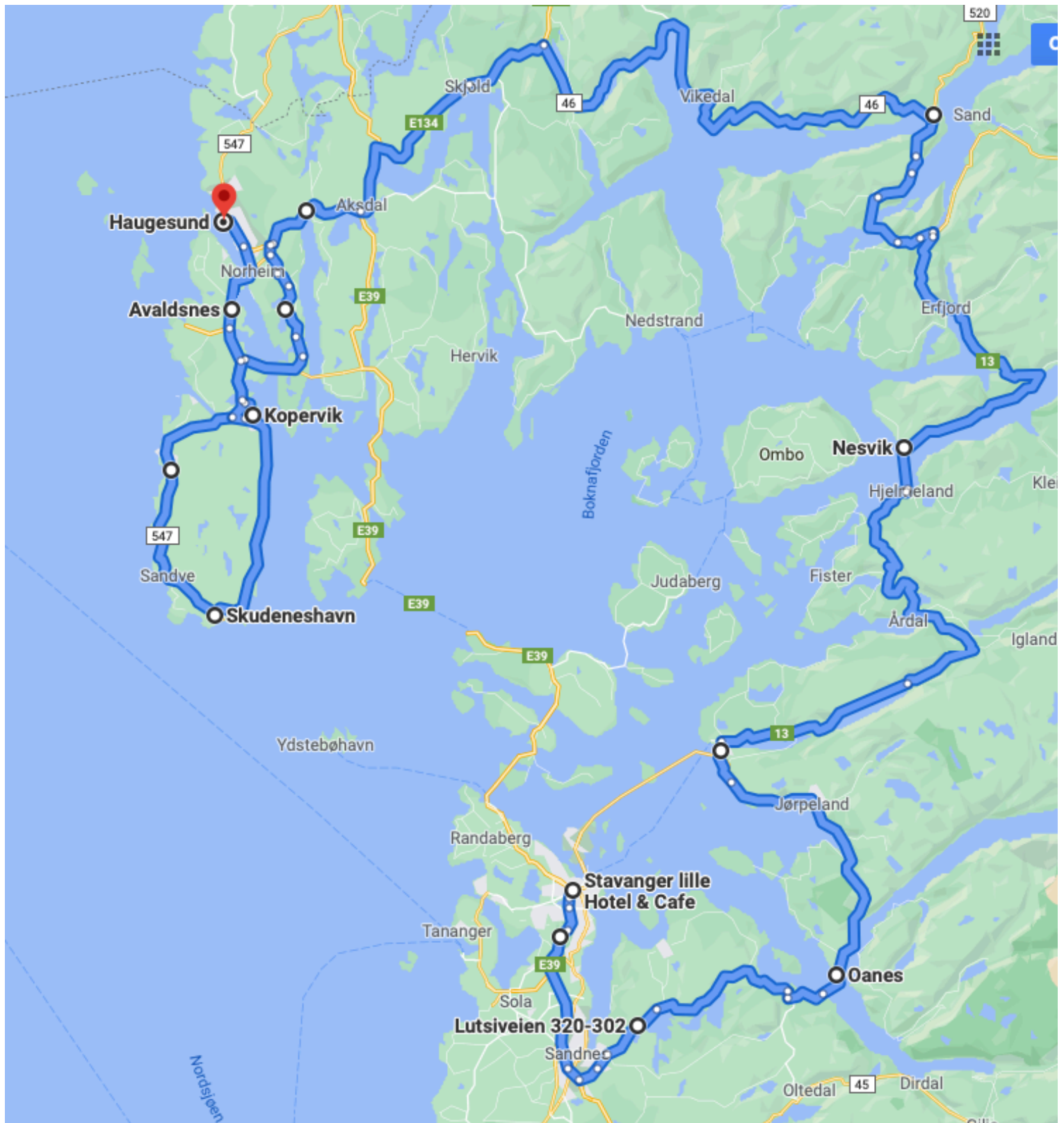
509 (vers Tananger) jusqu'à Sunde

441 direction Stavanger.

[ROAD](#)

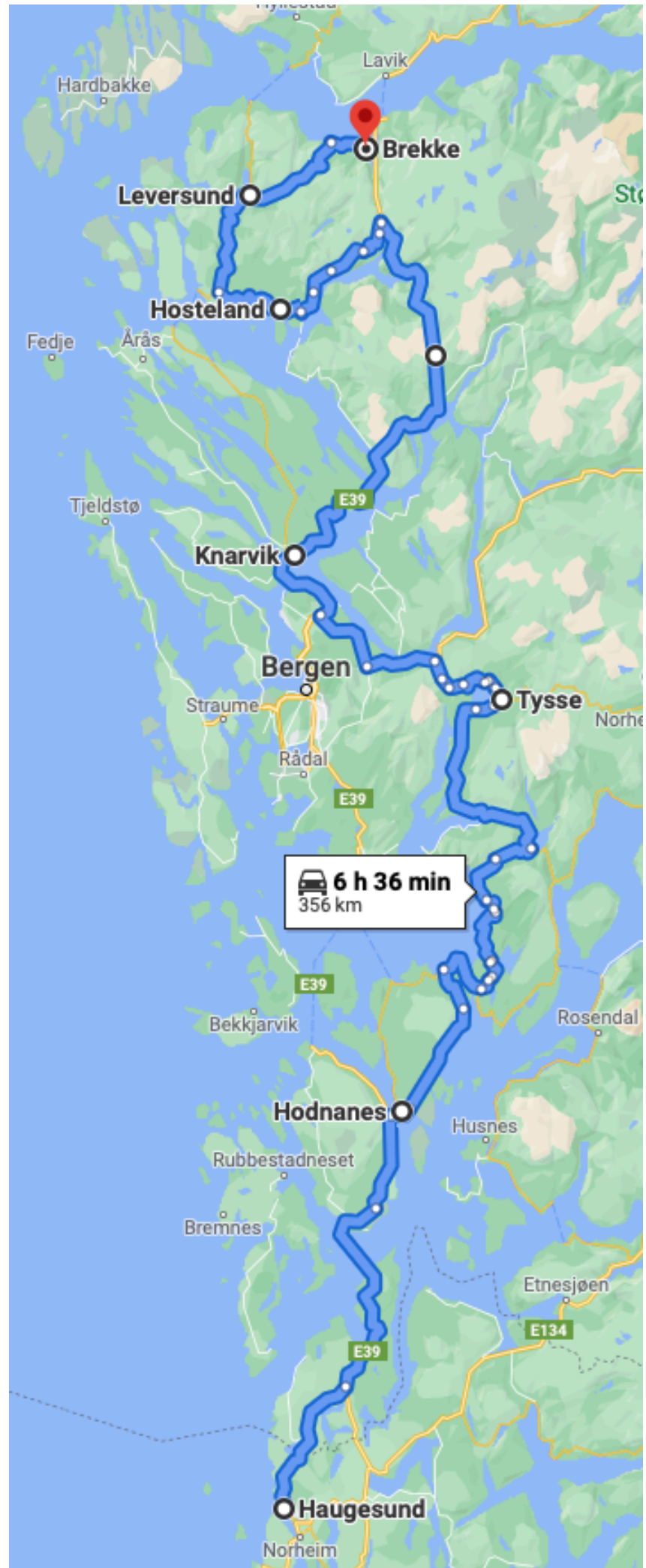
Stavanger - Haugesund : 325 Kms, 35 € + Bac 12 €.

ROAD



Haugesund - Brekke : 356 Kms, 40 €

ROAD



Brekke vers l'hôtel Djupvasshytta à 15 kms de Geiranger : 338 Kms

Maps ne veut pas tracer car ne connaît pas les Ferry

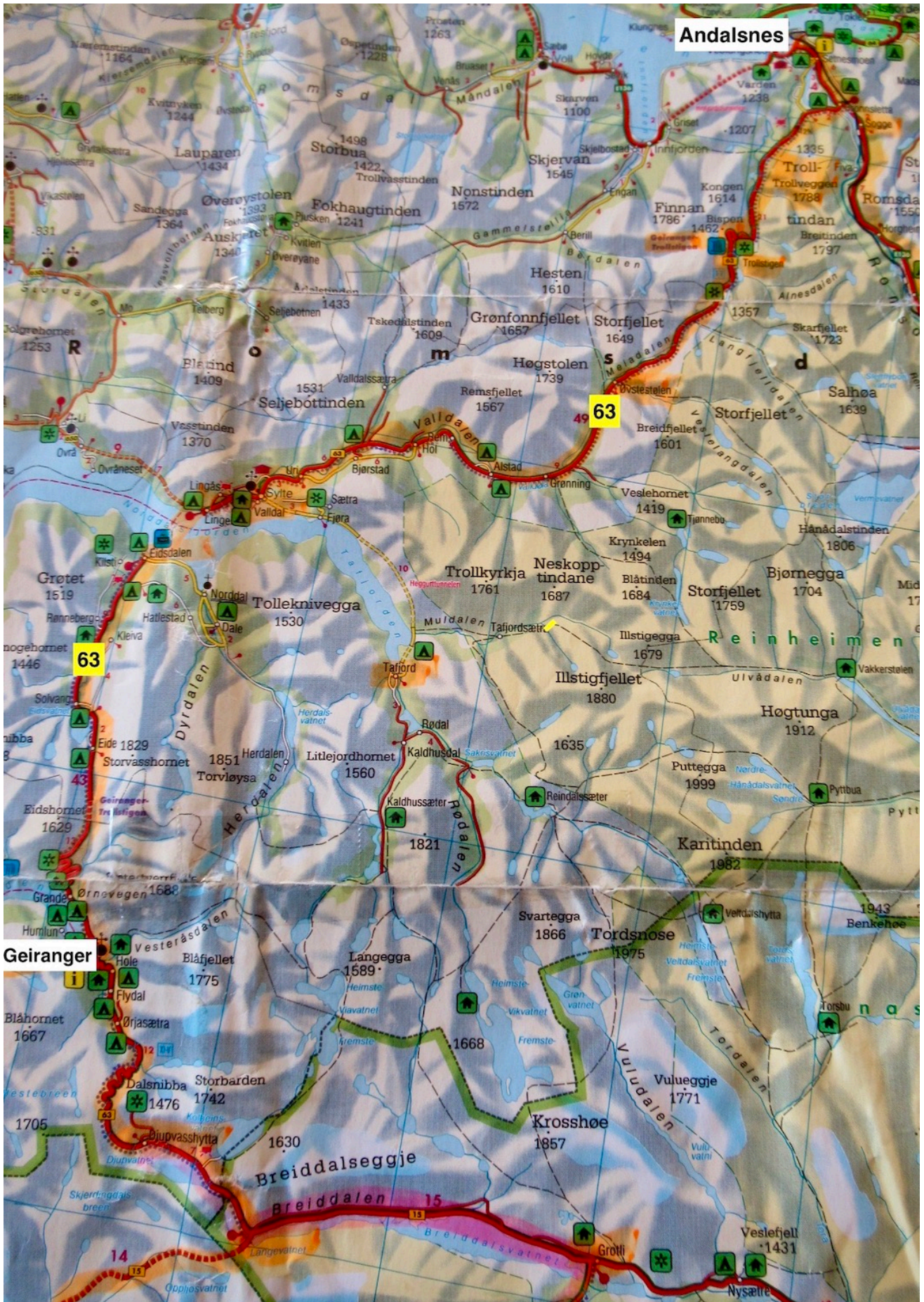


Variante de Brekke vers l'hôtel Djupvasshytta : Variante sympa (circuit flèches bleues) qui n'apparaît pas dans le road final. Depuis Volda, 655 vers Saebo puis ferry vers Lekneset puis 655 et 60 pour rattraper la 15 vers Stryn. Problème : 1 heure d'attente pour prendre le ferry si on l'a manqué. Soit :



Hôtel Djupvasshytta puis Geiranger à Fefor Hoifjellshotel, près de Vinstra via la route des trolls : 509 Kms, 58 € avec Bac de Solsneset à Afarnes

De Geiranger à Andalnes : Maps ne veut pas la tracer, donc :

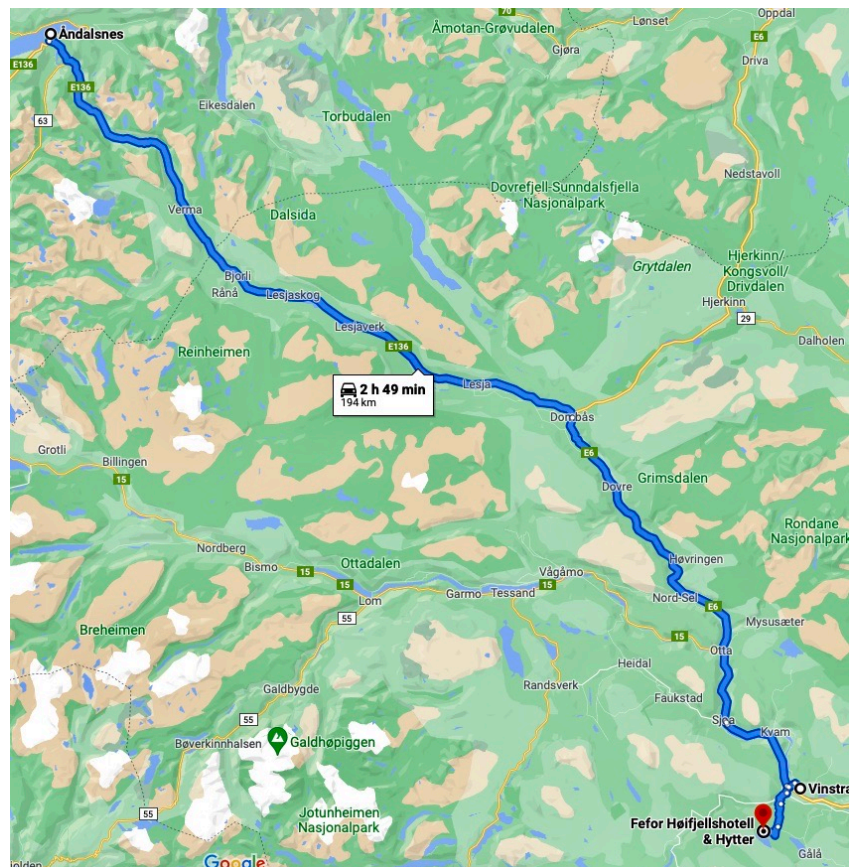


D'Andalsnes à Andalsnes : Andalsnes, boucle vers Isforden, Afarnes Eidsvag, Istad, Mjelve,..... puis Andalsnes. Faire le road flèches blanches qui emprunte directement la 62 depuis Eidsvag vers Eikrem/Molde. **Ne pas prendre la 666 vers Angvik puis la 665 qui mène à la 62 vers Eikrem/Molde.**



D'Andalsnes à Fefor Hoifjellshotel, près de Vinstra : 382, 93 Kms

ROAD

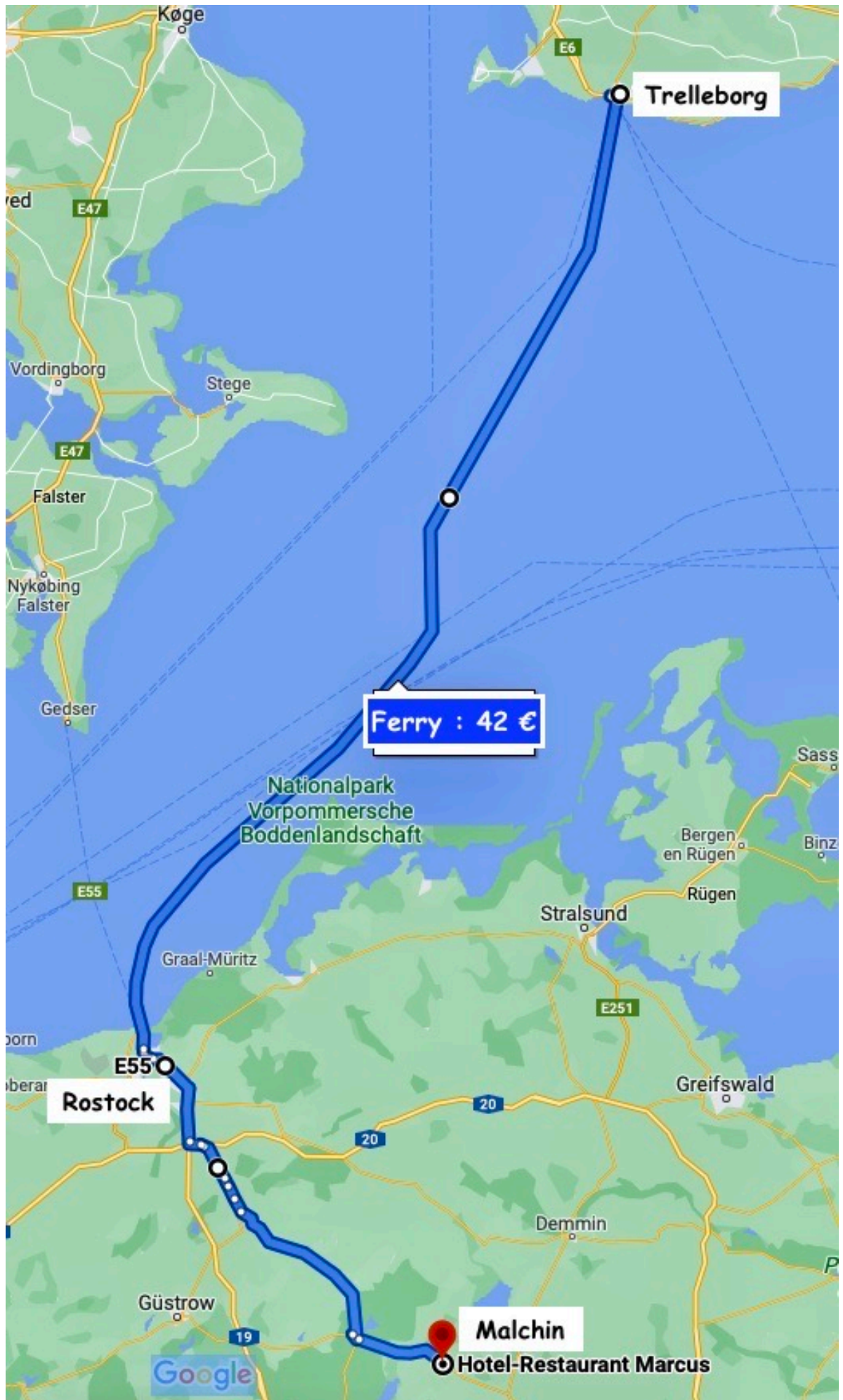


De l'hôtel Fefor Høifjellshotell, près de Vinstra, à Trelleborg (Suède) via Oslo, Sparsborg, Copenhague : 926 Kms. Adresses indiquées.

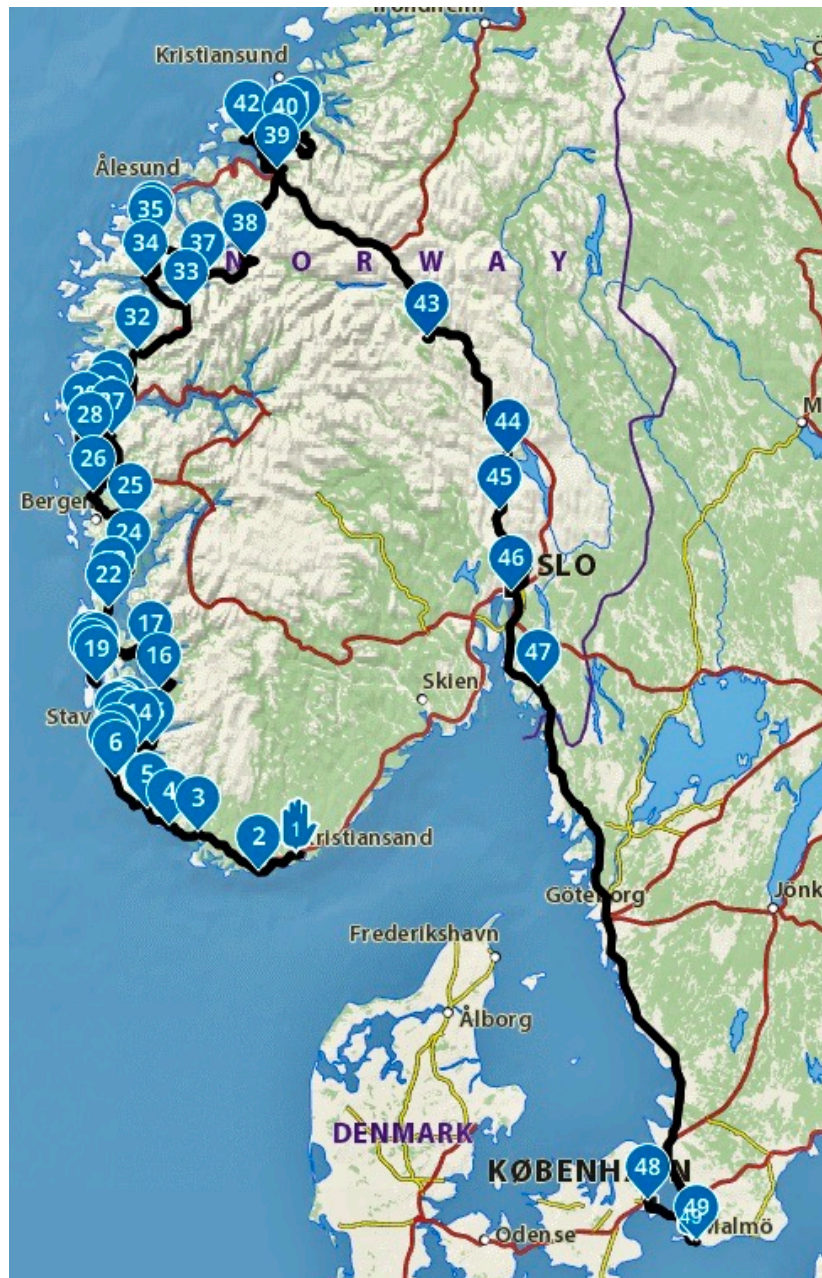
ROAD



Trelleborg à Malchin en ex-RDA :



Le Road final : Kristiansand - Trelleborg, 2590 Kms



Adio eta Bidaia On

