

Bienvenue en . . .

UKRAINE

Faites monter les pages





45,5 millions d'habitants vivent en UKRAINE, un état indépendant d'Europe de l'Est (superficie de 603 700 km²). Kiev avec 2.619.600 d'habitants en 2011 est la capitale. Au nord, la Biélorussie, au sud, la mer Noire, à l'est, la Russie et à l'Ouest, la Pologne, la Slovaquie, la Hongrie, la Roumanie et la Moldavie. La langue officielle est l'ukrainien parlée à l'est, au sud et en particulier en Crimée.



BIELORUSSIA
RUSSIA BIANCA

Microsoft
MapPoint

POLONIA

RUSSIA

VOLINIA

RIVNE ROVNO

Chernihiv
Cernigov

Homel
Gomel

KURSK
Kursk

Voronez

Leopoli
Lvov

Rivne
Rovno

Korosten

Kiev
Kyiv

KIEV

Shostka

Konotop
Sumy

Staryj Oskol

Belgored

Valujki

LEOPOLI

Ternopil
Ternopol

Zhytomyr
Zytomyr

Cherkasy

POLTAVA

Kharkiv
Harkov

Stryj

Ivano-Frankivs'k
Ivano-Frankovsk

Vinnycja

Nizhyn

Poltava

Izyum

Luhans'k
(Lugansk)

Chernivtsi
Cernovtsy

Kam'yanets'-Podil's'kyi
Kamianec-Podil'skij

Kryvyj Rih
Krivoy Rog

Dnipropetrovs'k
Dnepropetrovsk

Baia Mare

MOLDAVIA

MYKOLAYIV
UCRAINA

Nikopol'

Taganrog

Bistrița

Suceava

Iasi

Chișinău

Mykolayiv
Nikolaev

Mariupol'

Cluj-Napoca

Tirgu Mureș

Tiraspol

Bârlad

Odessa

Melitopol'

Cluj-Napoca

Tirgu Mureș

Iasi

Chișinău

Mykolayiv
Nikolaev

Mariupol'

ROMANIA

ODESSA

Odessa

Primorsko-Ahtarsk

Brașov

Focșani

Galați

Yevpatoriya
Evpatorija

Dzhankoy

Kerch

Feodosiya

Pitești

Ploiești

Tulcea

Costanza

Sebastopoli
Sevastopol

Simferopol'

Jalta

Gelendžik

Craiova

Bucarest

Danubio

Mar Nero
Yevpatoriya
Evpatorija

Dzhankoy

Kerch

Feodosiya



KIEV



Kiev



Le fleuve Dniepr - Kiev



Théâtre Opéra - Kiev



**Hôtel de Ville -
Kiev**



Cathédrale Sainte-Sophie - Kiev



Place Maidan - Kiev



Stade Cube Schreder - Kiev




Banque Nationale - Kiev



Kiev



ODESSA - Le Port



Théâtre Opéra - Odessa



Port d'Odessa



Escalier Potemkine - Odessa





Passage - Odessa





LVIV.





Вокзал - Центр

1155

262-01-87
241-93-90
292-80-00

CBT ПАРКЕТЫ
КОРІНКА ПАРКЕТНОГО ЗАКОНУ

Centre Ville - Lviv

LVIV



LVIV







LVIV



Bandura traditionnel

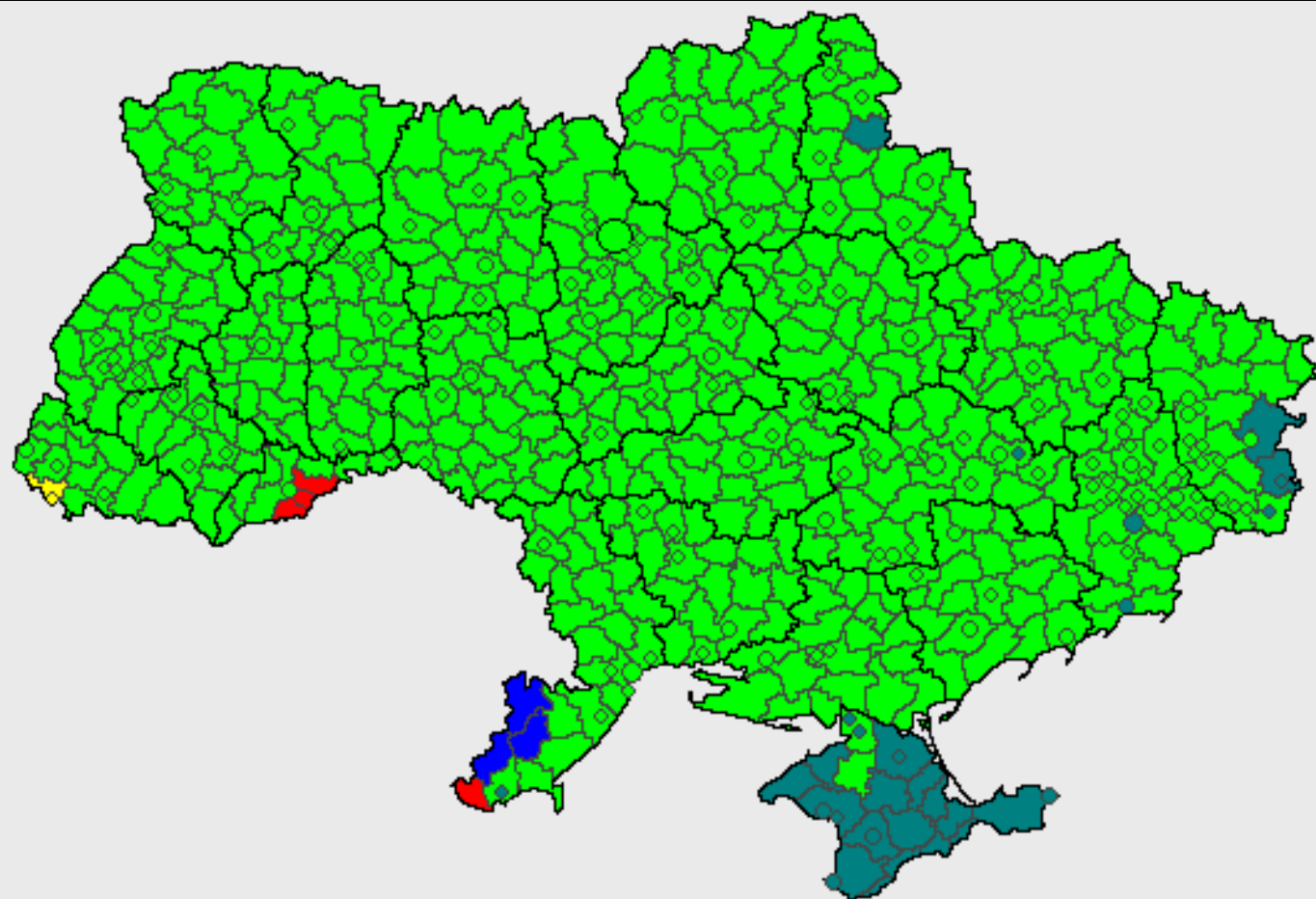


Costume traditionnel Ukrainien



UNIUNEA
UCRAINENILOR

Ukraine - Répartition des ethnies



LEGEND



Les Carpates



La présence de *l'homo sapiens* dans le pays remonte à 32.000 av. J.C, comme en témoigne la découverte du Paléolithique Supérieur Gravettien dans les montagnes de Crimée. Le territoire a été occupé, au fil du temps par, le Cimmérien (IX^e siècle avant JC) , les chiites de souche iranienne, l'Sarmates, par Jazigi, par les Goths (230), les Huns (370), les Bulgares, les Khazars, les Pechenegs (890), les Mongols, les Russes, les Polonais, les Russes tsaristes, les soviétiques. La Galicie a également été occupée par les Austro-Hongrois. En 1990, l'Ukraine a déclaré son indépendance. En 1991, elle a élu le premier Parlement et le premier président du nouvel Etat autonome.



UŽHOROD





YALTA (Crimée)




Palais Massandra - Yalta



Yalta



Église Alexander Nevsky



Yalta





ALUPKA (Crimée) - Palais Vorontsov



Palais Vorontsov - Alupka





SEBASTOPOL (Crimée)



Sebastopol.



**Cathédrale S. Vladimir
Sebastopol.**





SINFEROPOL (Crimée)



SUDAK (Crimée) – La forteresse gènoise



KARKOV





DNI PROPETROVSK



Dnipropetrovsk






ЖИТОМІР





TERNOPIL





KREMENETS



Place Maidan - Kiev





SUMY





CHERNIVTSI



**Gare ferroviaire. quartier
austro-hongrois - Chernivtsi**





ZAPOROS' E





ROVNO



**МУКОЛАЙІВ
(Nikolaev)**





POLTAVA





CHOTYN



Consultante artistique locale : Rayisa POZNYAK





F I N

sans but lucratif
Origine : PBS de
Ivo T@rt@rotti 2015



