

# Mes Trans-Pyrénéennes versant sud, côté Espagnol : Ouest => Est

St Jean de Luz (Pays Basque, Pyrénées Atlantiques) => Collioure (Pyrénées Orientales)



Pourquoi « Mes » Trans Pyrénéennes ? Parce que ce ne sont pas celles des autres.....

En effet, nombre de roads concernant LA Trans Pyrénéenne sont proposés ici et là, partant de l'extrême ouest des Pyrénées (côte Atlantique) et rejoignant leur extrême est (côte méditerranéenne), avec des crochets vers le versant sud (côté Espagnol), l'emprunt de la route des cols Pyrénéens, des passages in et off road.... Bref, rien qui ne me satisfasse, dont la traversée du Pays Basque, négligée à mon sens et pourtant... De plus, je n'ai pas connaissance de roads traversant totalement les Pyrénées sur leur versant espagnol et explorant, de plus, les routes du Pays Basque Espagnol.


Voyager oui mais il ne faut pas oublier d'emporter avec soi les bonnes cartes routières, à mon avis


même si ça fait




Pour ma part, j'ai opté pour celles-ci, côté Espagnol, où 1 cm = 2,5 Kms.

Qui plus est, quoi de plus sympa que d'avoir sous les yeux, et au bon format, un support qui n'oblige pas à enlever ses gants, qui permet de se repérer, de

visualiser un parcours dans son ensemble , de pouvoir aisément modifier son trajet « à l'arrache » grâce aux bonnes informations visuelles qu'il fournit .

Et puis, sur un plan cognitif, c'est plutôt stimulant, à note âge, non ?  Mais bon....



De l'Est vers l'Ouest, les trajets ont été décomposés en 3 trips

Trips 1 : St Jean de Luz => Doneztebe / Santesteban. 4 Roads

Trips 2 : Doneztebe / Santesteban => Isaba. 4 Roads

Trip 3 : Isaba => Collioure 1 Road / 1140 Kms

Soit 9 Roads avec une possibilité de 16 combinaisons.

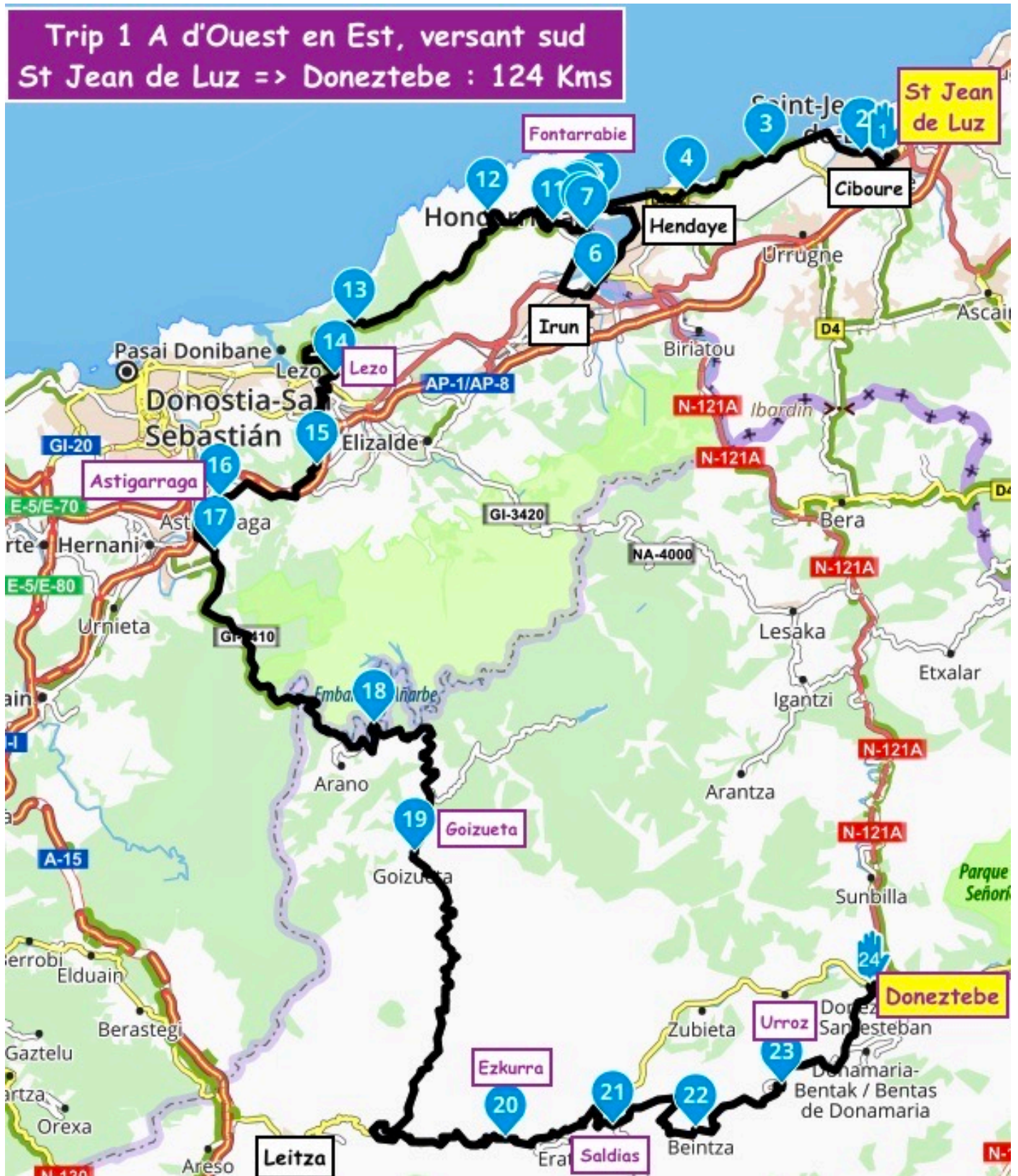
La distance parcourue varie de 1371 Kms à 1679 Kms, selon les

## Les TRIPS 1 vont de St Jean de Luz à Doneztebe / Santesteban : 124 à 344 Kms

### TRIP 1 A : St Jean de Luz => Doneztebe / Santesteban 124 Kms

Depuis St Jean de Luz, direction Ciboure, Socoa et son fort puis découverte de la corniche Basque vers Hendaye et sa plage, puis direction Hondarrabia (Fuentarrabie) via Irun puis Lezo via l'alto de Jaizkibel.

On ne passe pas par Donostia (Saint Sebastien), on file directement vers Astigarraga, ville berceau du cidre Basque, puis Goizueta en longeant le rio Urumea et, à l'intersection, on prend à gauche la NA-170 en direction de Doneztebe. Après Eskurra, on rattrape la superbe route Saldias - Doneztebe / Santesteban (points 21 à 24).



## TRIP 1 B : St Jean de Luz => Doneztebe / Santesteban 207 Kms

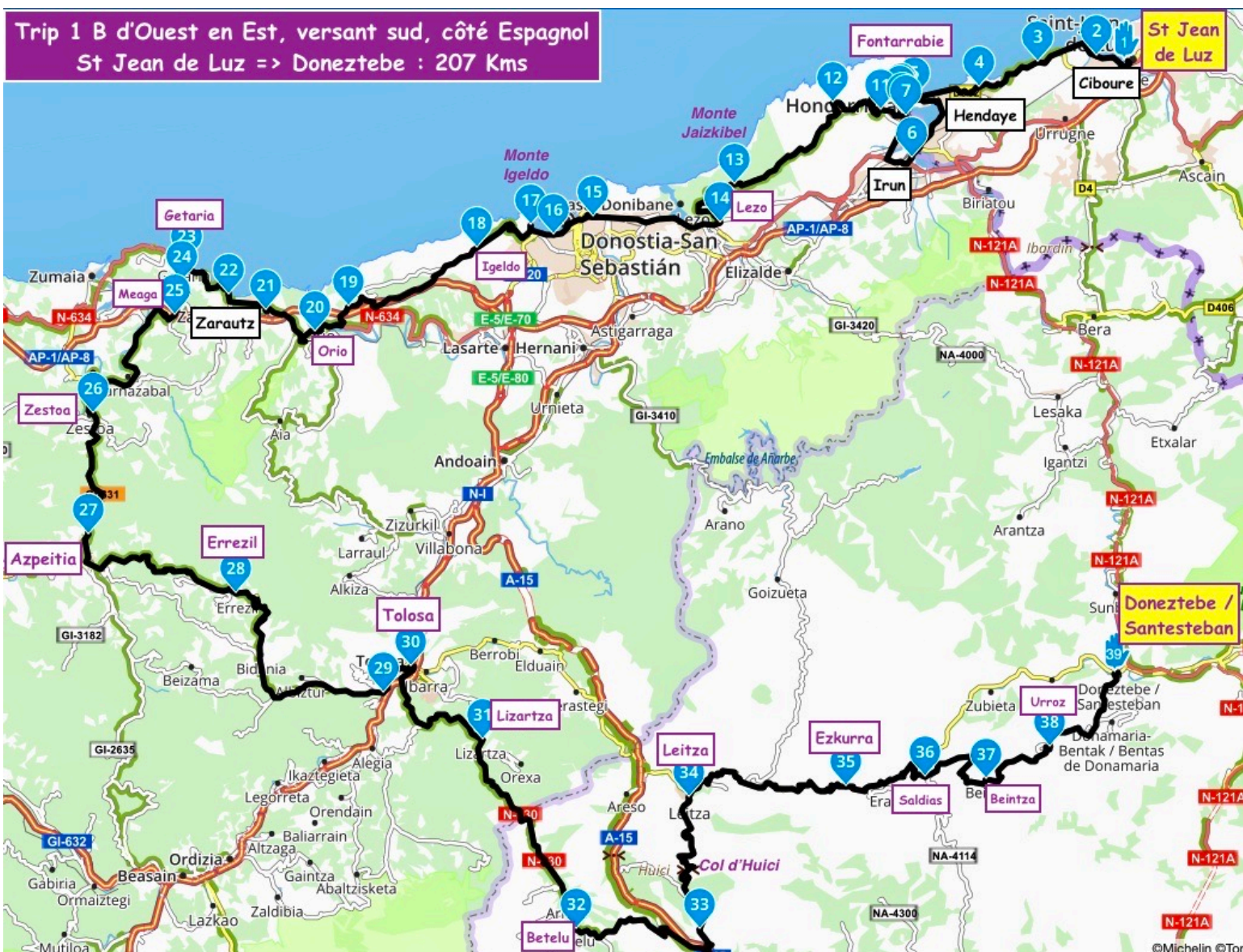
Idem de St Jean de Luz à Lezo, mais ici on rejoint Donostia (Saint Sébastien) et sa célèbre « Concha », le Monte Igeldo et on rejoint la côte via Zarautz (station balnéaire, surf) vers Getaria : adorable petit port.

Après, on file vers Aizarnazabal par une petite route où siègent les plants de vigne du vin appelé [Txacoli](#), délicieux vin blanc pétillant bien meilleur que ses équivalents Portugais (le Vinho Verde) et Italien (le Prosecco). Du sommet de cette route, superbe vue sur Getaria et sur la côte. IL en est question dans ce [Compte Rendu](#)

On rejoint Zestoa (adorable petit bourg) où il existe un resto 🍷 sur une place au centre ville (bon, ce n'est écrit qu'en basque mais l'espagnol est parlé). C'est le [Fati Taberna](#) où les Pintxos s'alignent et se dégustent pour un prix bien moindre qu'ailleurs, les « raciones » sont copieuses et les plats aussi. Pique nique ?

De là, direction [Azpeitia](#) où se trouve la maison natale d'[Ignace de Loyola](#) puis on rejoint Errezil puis Tolosa par une route superbe. De Tolosa vers Leitzza : la NA-130 puis la NA-1700 sont..... 😊

Puis Eskurra et la superbe Saldias - Doneztebe (points 36 à 39) beaucoup plus jolie dans ce sens : la montagne s'offre à nos yeux. Route très peu connue, non fréquentée sauf par les locaux.



## TRIP 1 C : St Jean de Luz => Doneztebe / Santesteban 209 Kms

Variante du précédent trip : on fait un bout de jolie côte Basque Espagnole. De Getaria on prolonge jusqu'à Zumaia d'où on rejoindra la route vers Zestoa puis Azpeitia. Route bien plus jolie dans ce sens Ouest-Est. Le reste est identique au Trip 1 B.

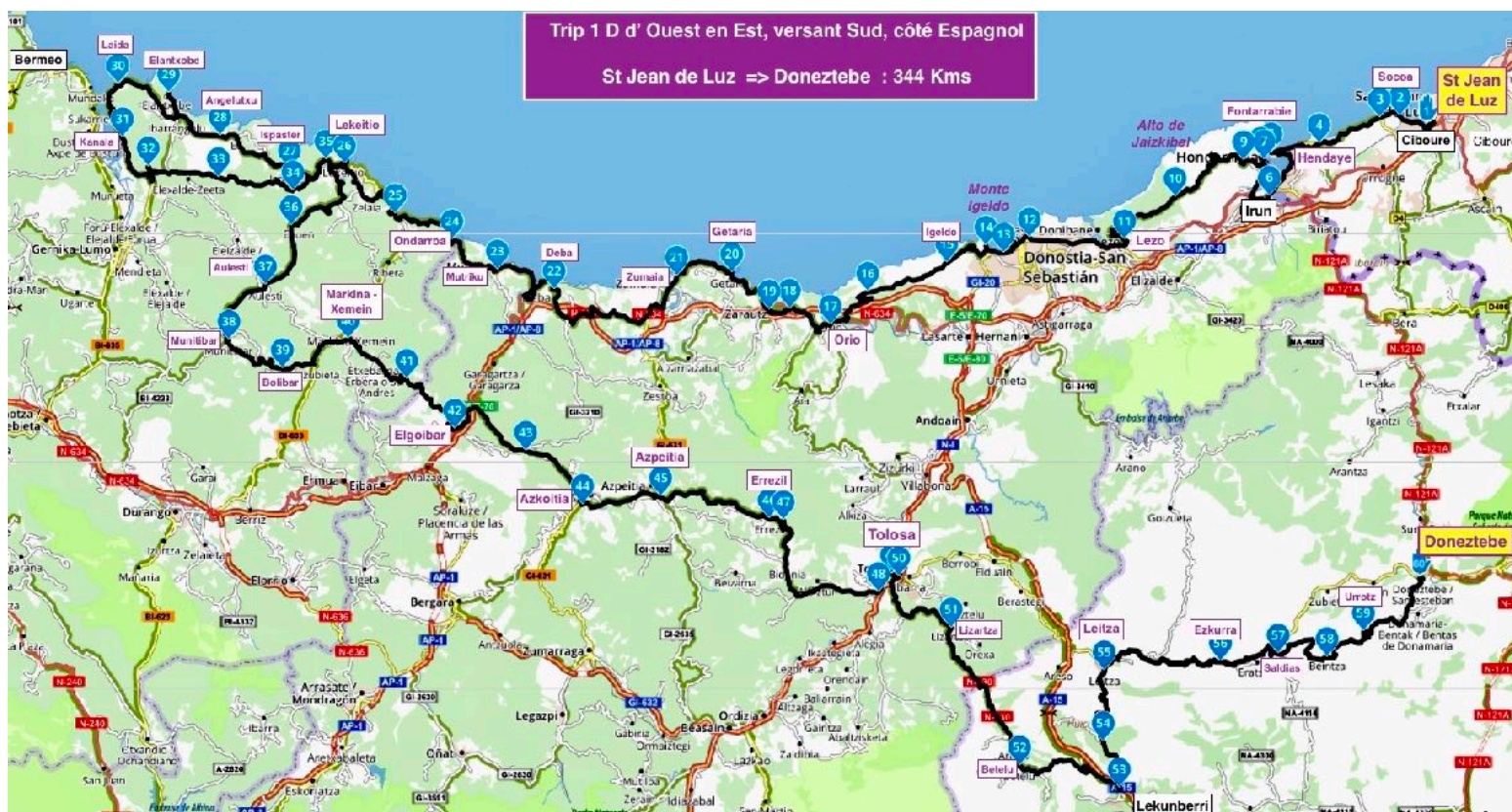


## TRIP 1 D : St Jean de Luz => Doneztebe / Santesteban 344 Kms

On parcourt toute la côte Basque Espagnole. Depuis St Jean de Luz (Donibane Lohitzun) on fait le même trajet jusqu'à Getaria.

Depuis Getaria, on longe toute la côte Basque Espagnole (dommage de s'en priver) dont des détails du road et des photos apparaissent dans ce [Compte Rendu](#) partant d'Ascain longeant la côte basque puis rejoignant Tolosa, Leitza puis Doneztebe.

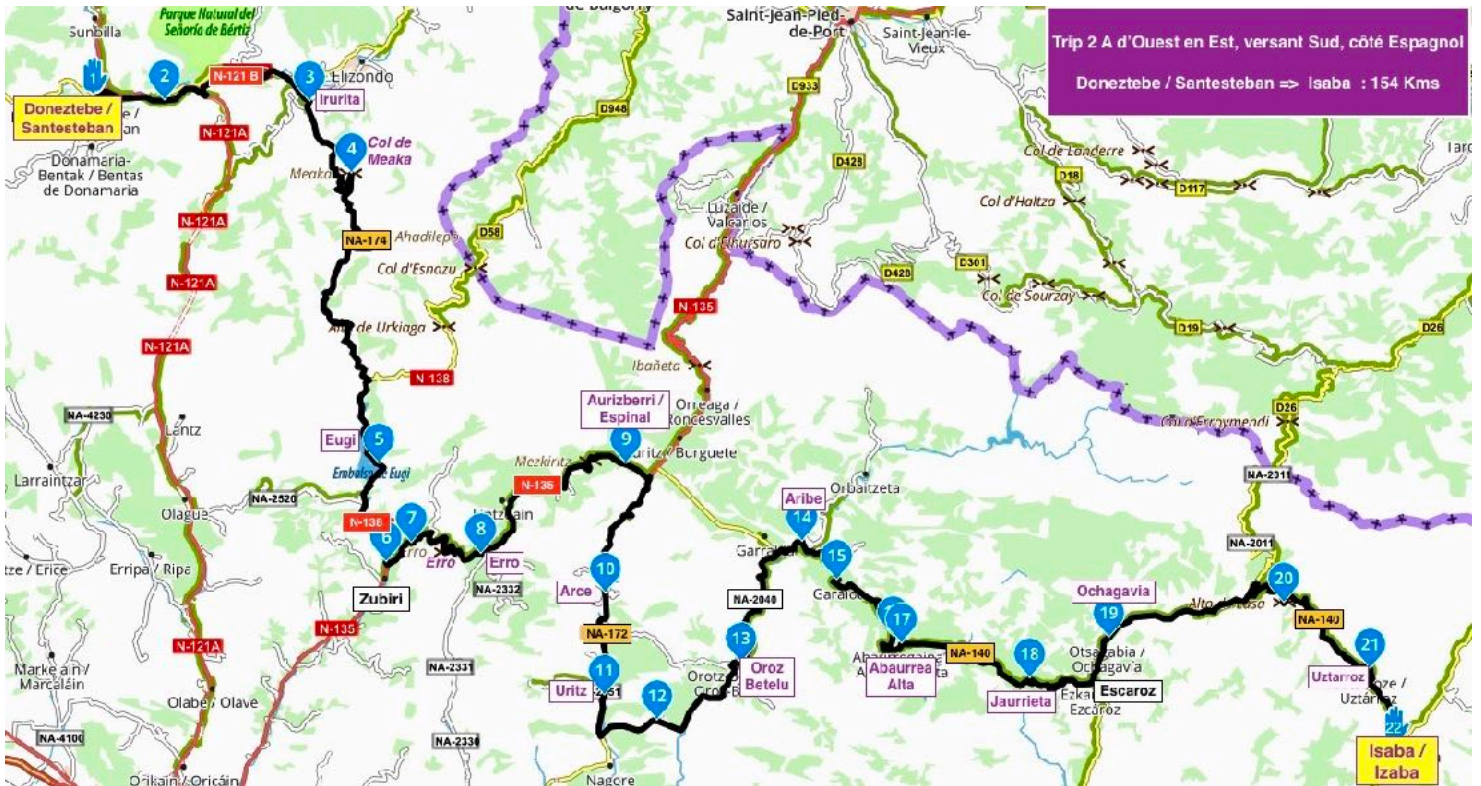
OK, on s'est éloigné des Pyrénées mais tant qu'à venir dans le coin, faut pas se priver de le découvrir. Et puis, depuis Doneztebe, on s'y dirige.



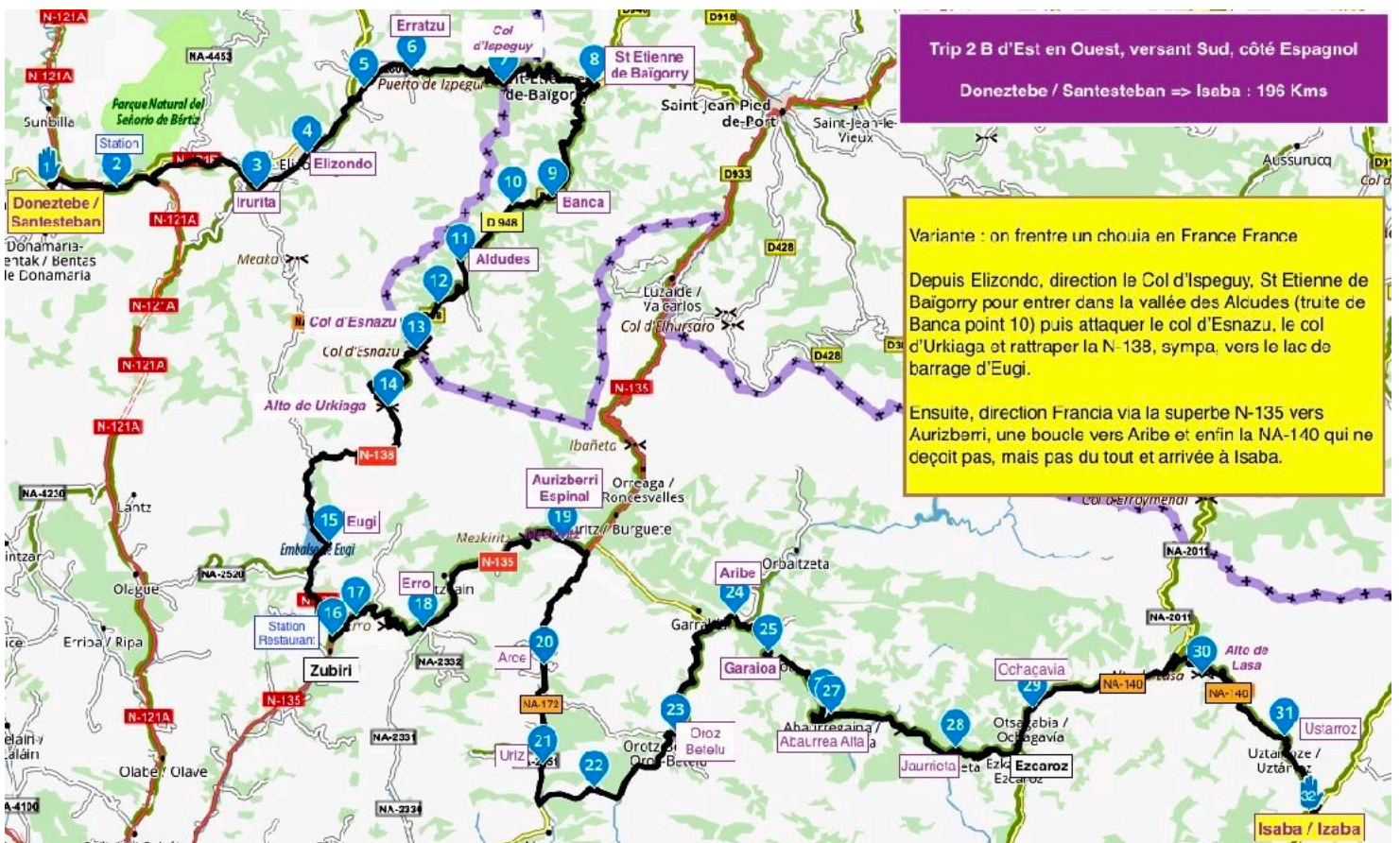
## Les TRIPS 2 vont de Doneztebe à Santesteban à Isaba : 154 Kms à 201 Kms

### TRIP 2 A : Doneztebe / Santesteban => Isaba 154 Kms

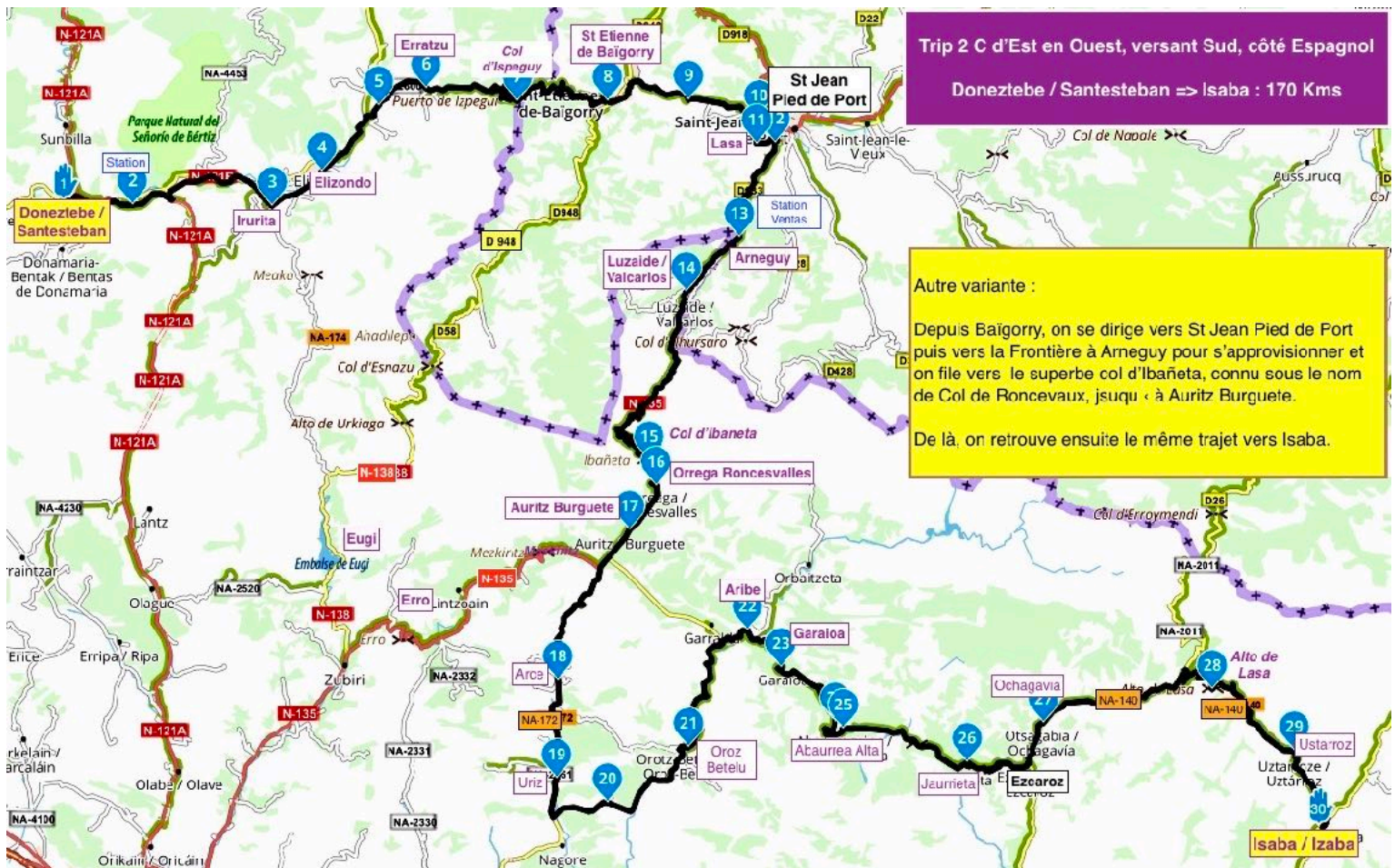
Road le plus court débutant par une petite route de crête d'Irurita à Eugi puis ensuite, c'est top dont la série de virages serrés/d'épingles de Jaurrieta à Escaroz (points 18 à 19), histoire de....



### TRIP 2 B : Doneztebe / Santesteban => Isaba 196 Kms



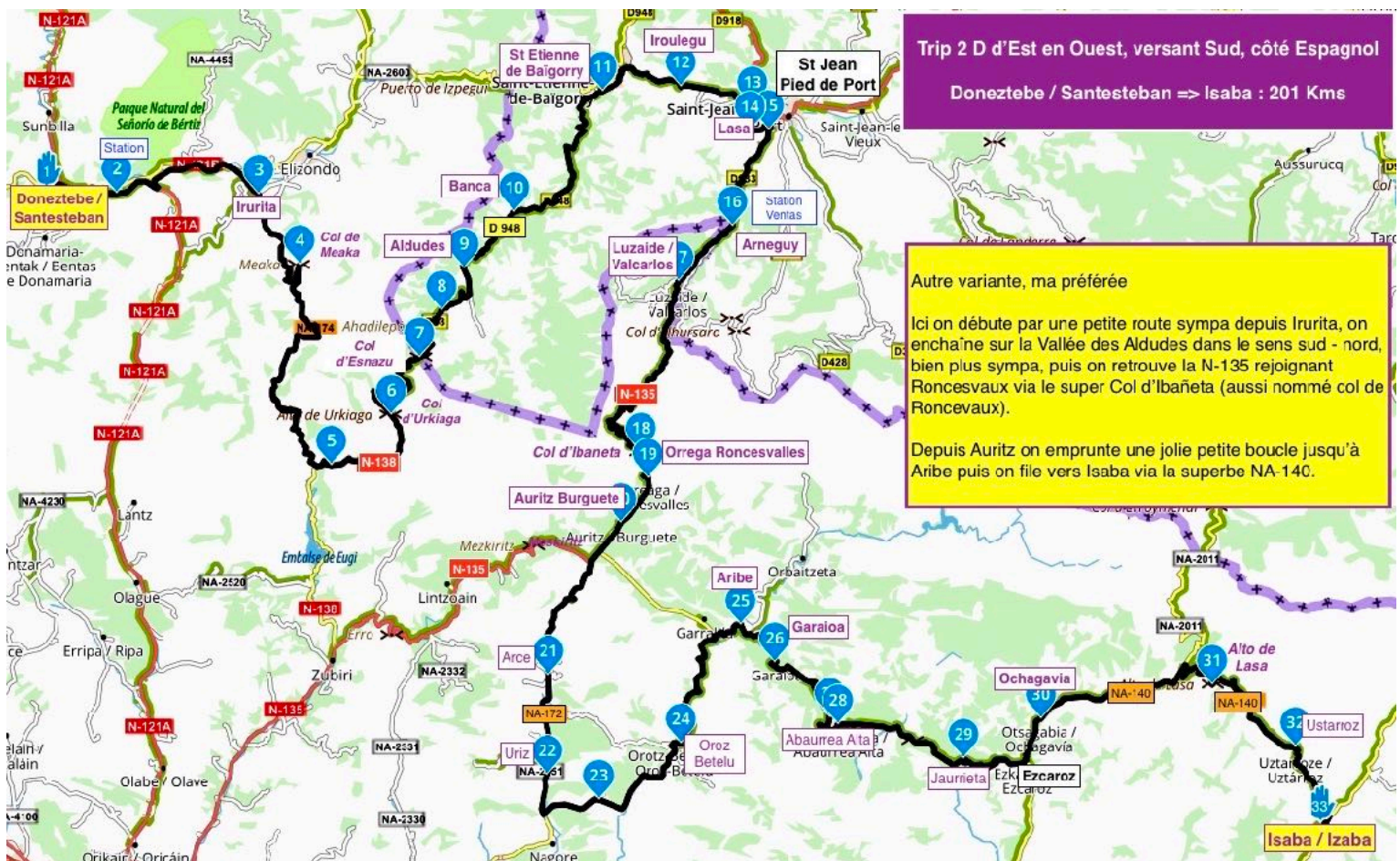
**TRIP 2 C : Doneztebe / Santesteban => Isaba 170 Kms**



Trip 2 C d'Est en Ouest, versant Sud, côté Espagnol  
 Doneztebe / Santesteban => Isaba : 170 Kms

Autre variante :  
 Depuis Baigorry, on se dirige vers St Jean Pied de Port puis vers la Frontière à Arneguy pour s'approvisionner et on file vers le superbe col d'Ibañeta, connu sous le nom de Col de Roncevaux, jusqu'à Auritz Burguete.  
 De là, on retrouve ensuite le même trajet vers Isaba.

**TRIP 2 D : Doneztebe / Santesteban => Isaba 201 Kms**



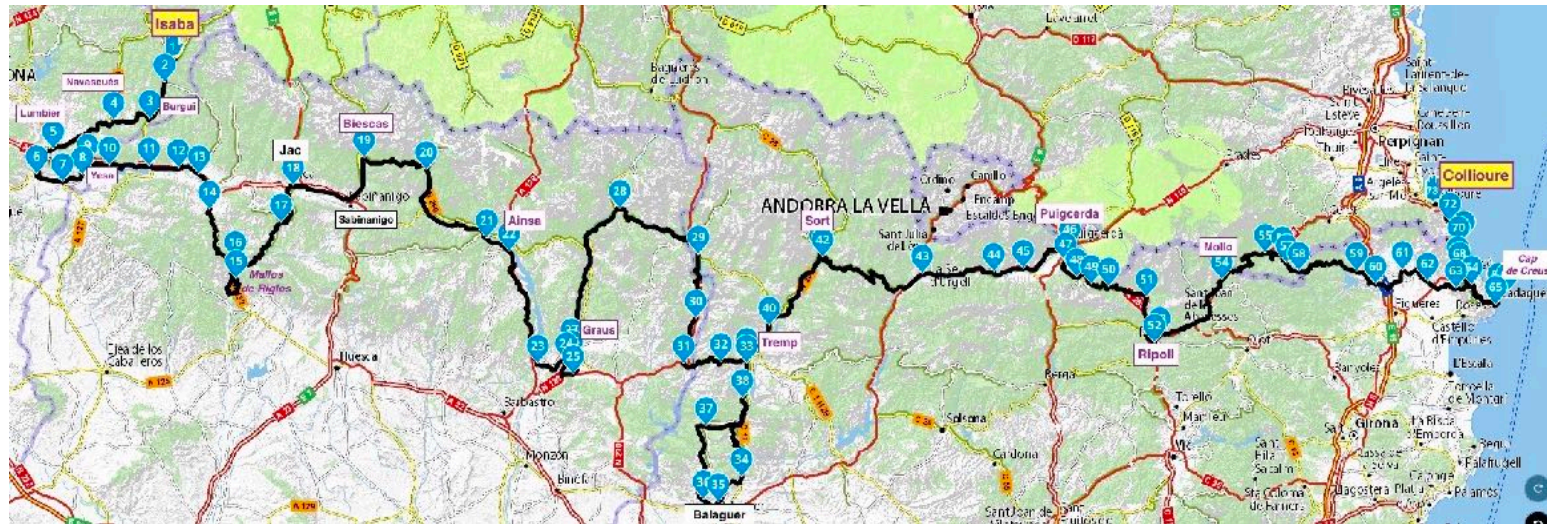
Trip 2 D d'Est en Ouest, versant Sud, côté Espagnol  
 Doneztebe / Santesteban => Isaba : 201 Kms

Autre variante, ma préférée  
 Ici on débute par une petite route sympa depuis Irurita, on enchaîne sur la Vallée des Aldudes dans le sens sud - nord, bien plus sympa, puis on retrouve la N-135 rejoignant Roncesvaux via le super Col d'Ibañeta (aussi nommé col de Roncevaux).  
 Depuis Auritz on emprunte une jolie petite boucle jusqu'à Aribe puis on file vers Isaba via la superbe NA-140.

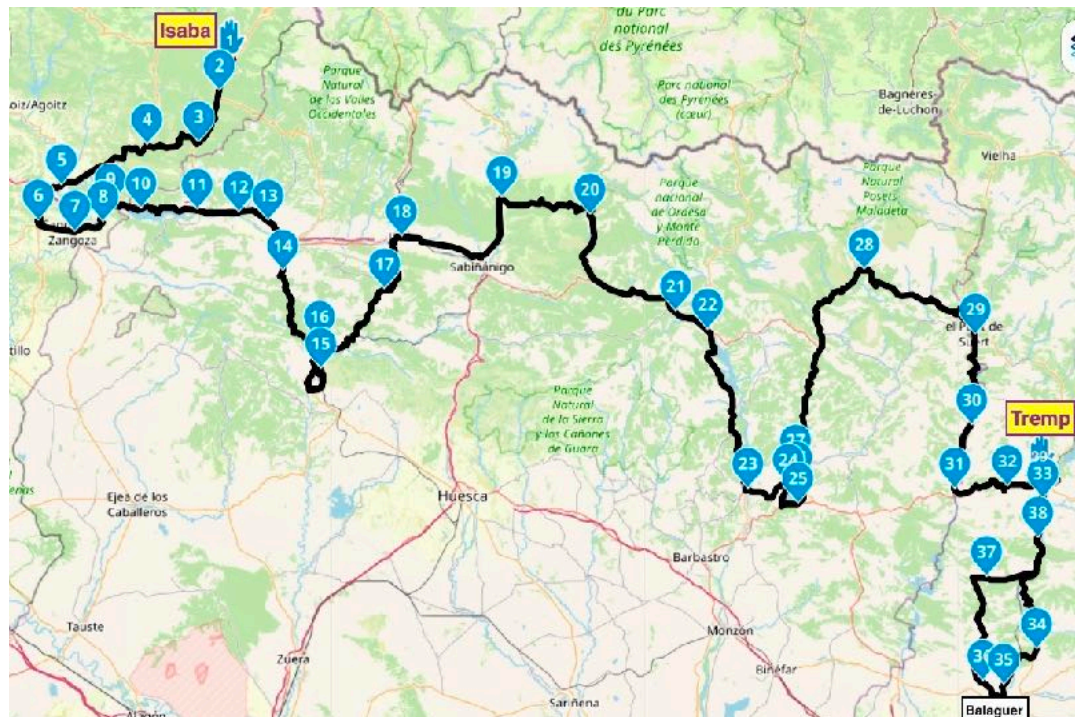
## Le TRIP 3 va d'Isaba à Collioure : 1127 Kms

D' Isaba, en Navarre, on emprunte la vallée du Roncal pour rejoindre Burgui et parcourir la superbe NA-214 alliant Burgui à Navascués.. De là, on rejoint l'Aragon en longeant le lac de barrage de Yesa (bien vide....) par la N-240 pour filer vers Ayerbe (Aragon) par la A-132 vers l'embalse de Pena et contempler [Los Mallos de Riglos](#) (11)

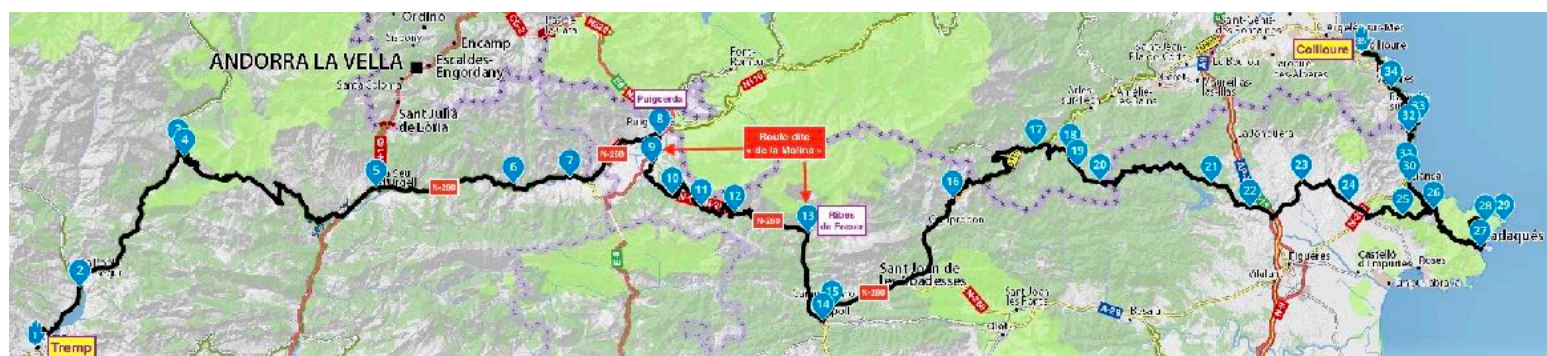
On rejoint ensuite Bernués puis le sud de Jaca par la sympa A-1205 et l'on attaque le début de la superbe N 260 à partir de Biescas (14) qui change de direction peu après Ripoll et que l'on quittera pour rejoindre Collioure via Mollo, Prats de Mollo, Coustouges, Cadaqués, Cap de Creus, Llança, Portbou, Cerbère, Banyuls sur mer et Port-Vendres.



Isaba => Tremp : 674 Kms



Tremp => Collioure : 454 Kms



## Additifs : 4 tracés Ouest-Est avec incursion en Pays Basque Français

Ces tracés partent St Jean Pied de Port et rejoignent Isaba mais font une incursion en Pays Basque Français, donc sur le versant nord, côté Français. Ils peuvent remplacer une partie des tracés des trips [TRIP 2 C](#) et [TRIP 2 D](#) lesquels rejoignent Isaba depuis St Jean Pied de Port, mais uniquement par le sud.

Leur originalité tient :

=> à la découverte, depuis St Jean Pied de Port, de routes menant à Larrau :

- via le refuge d'Orisson par la D 428

1

- via Esterencuby et St Michel (D301),

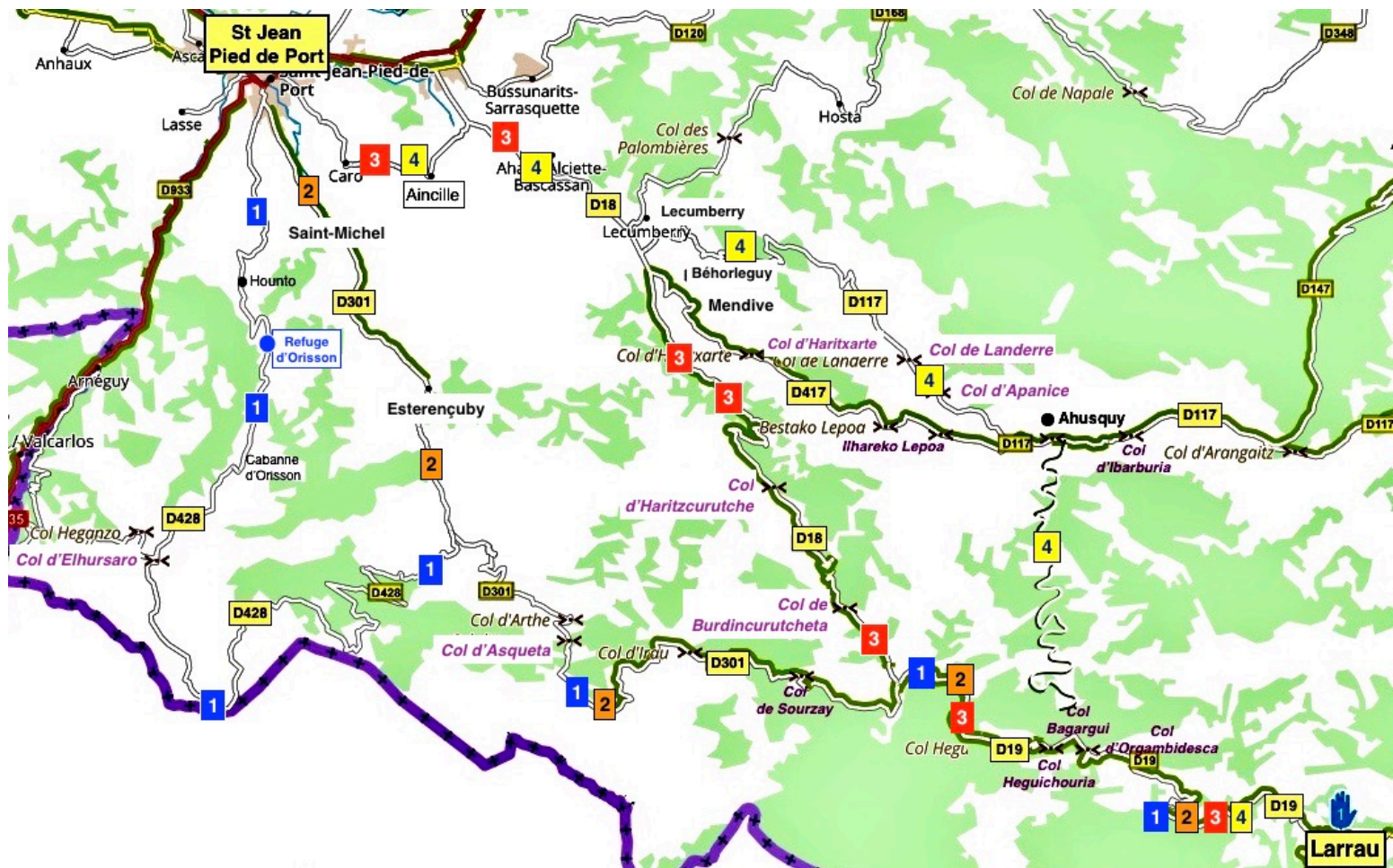
2

- via la forêt d'Iraty (D18 puis D 19)

3

- via la D 117 (Behorléguy-Ahusquy) et une route sans nom (Ahusquy-Col Bagargui)

4

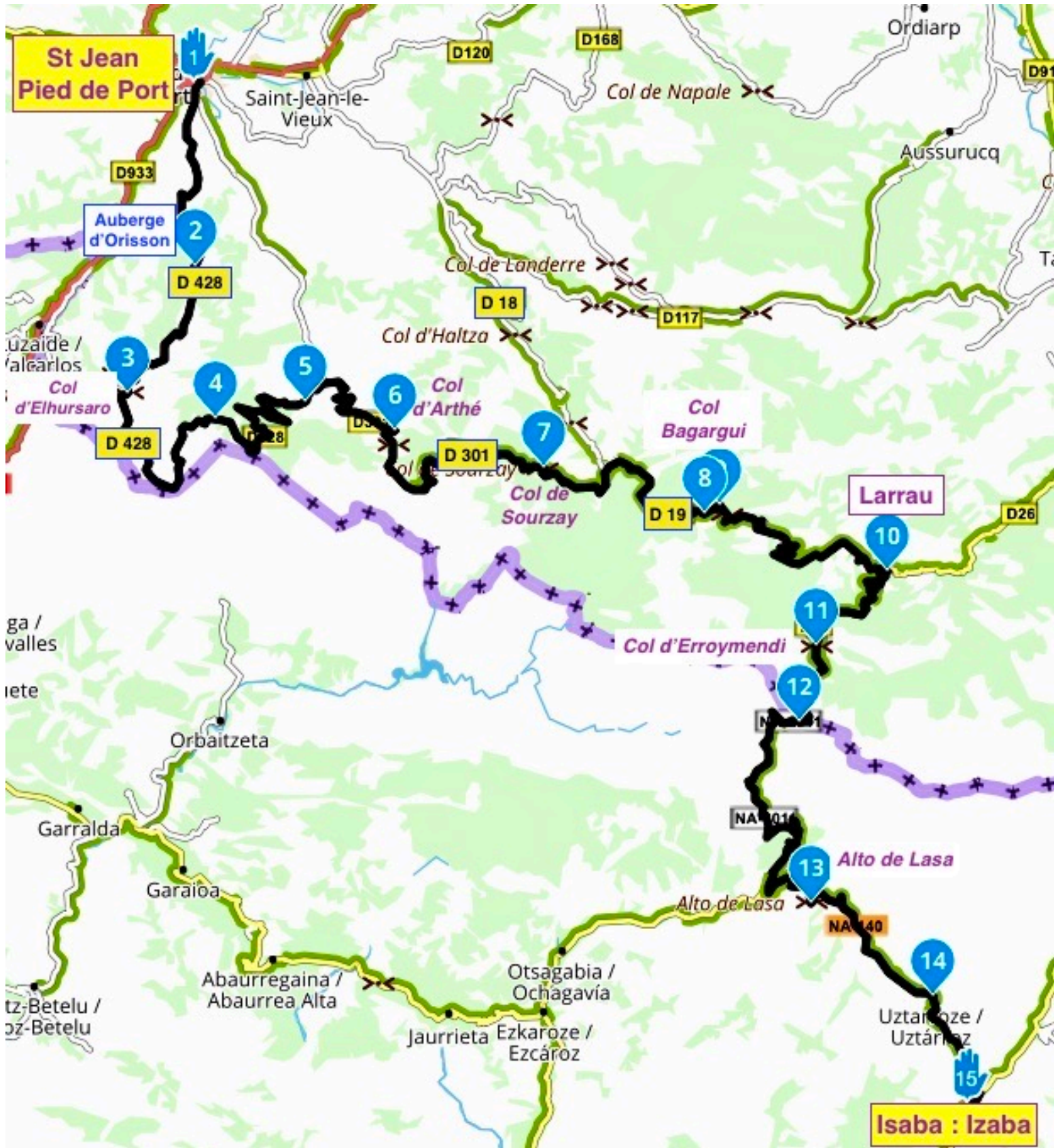


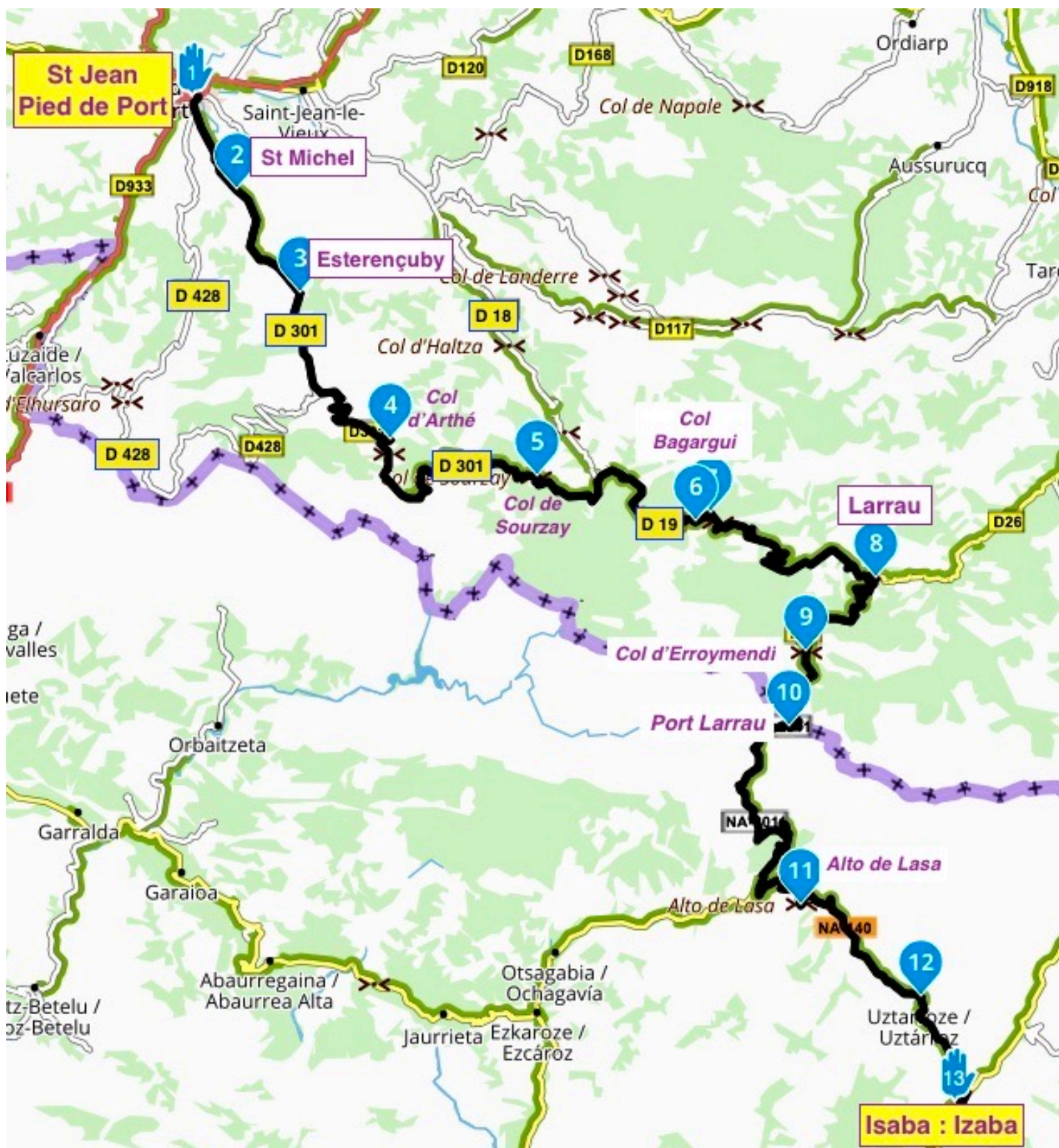
=> à la découverte de la route Larrau - Isaba via le col d'Erroyemendi et Port Larrau

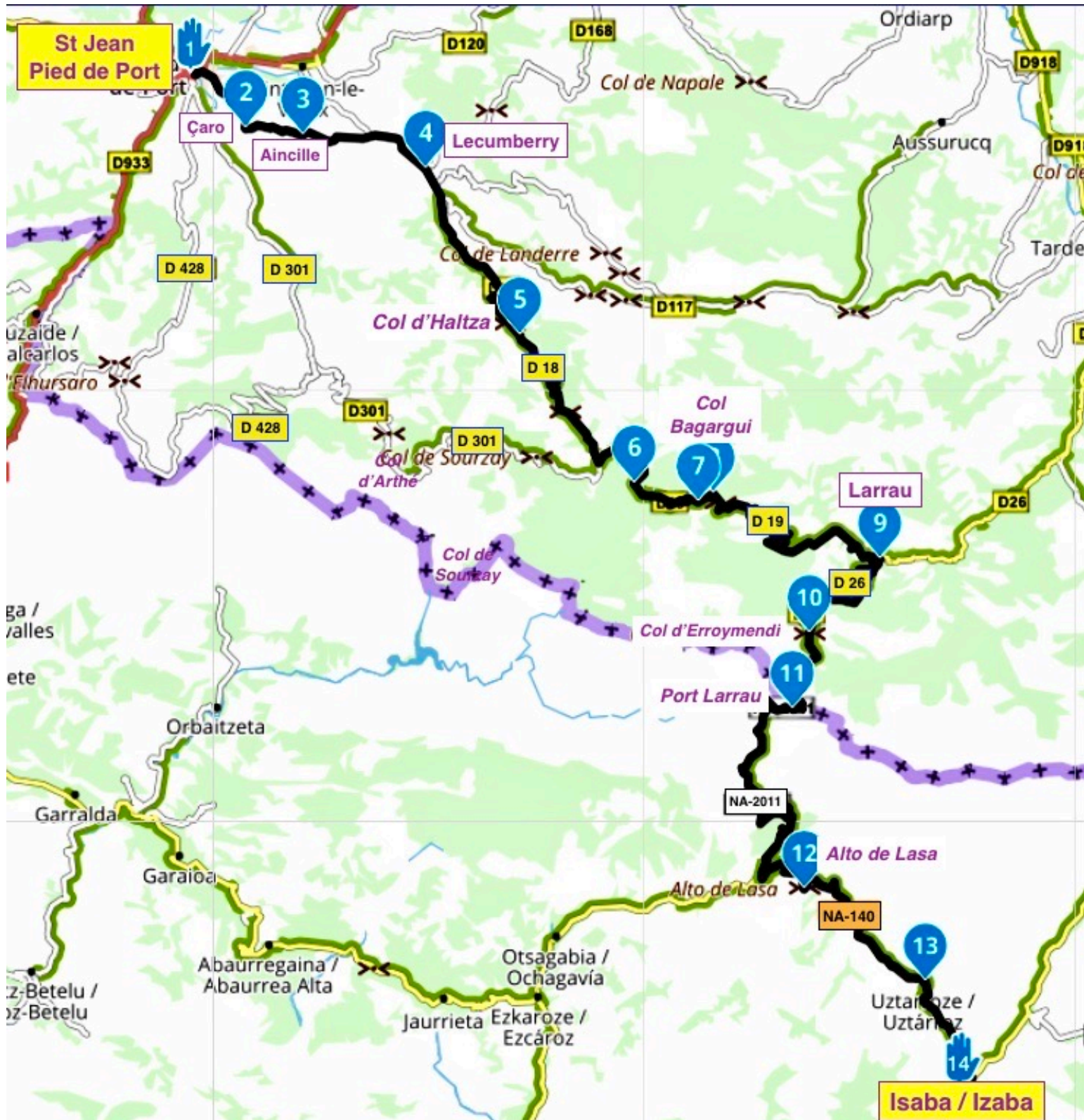
=> à la découverte de routes très peu fréquentées voire inconnues par les « non locaux » et qui sont de toute beauté, excepté le circuit 3. Elles sont certes étroites et techniques mais le revêtement en asphalté est correct.

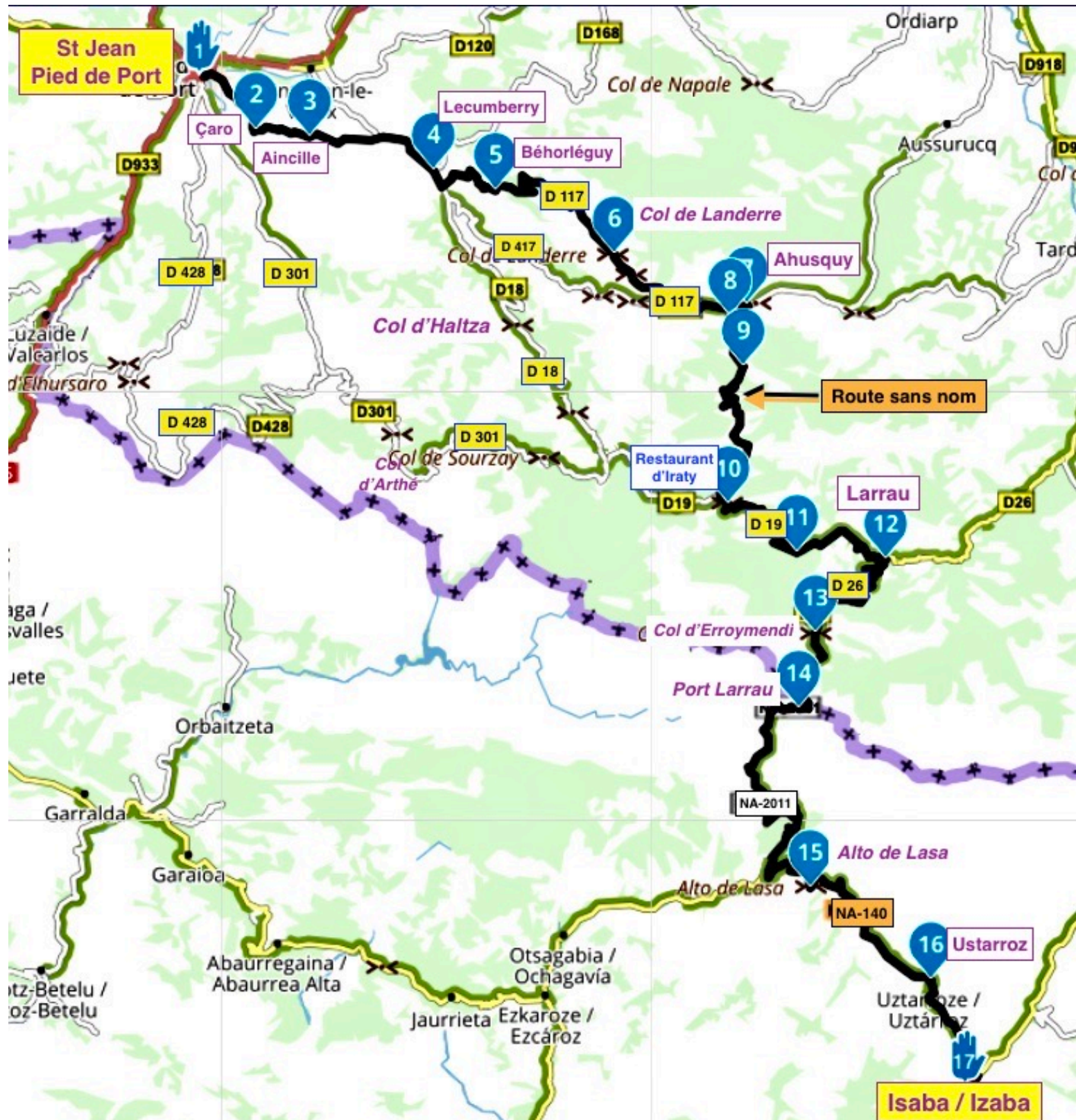


1 Additif 1 : par la D 428 114 Kms









## Conclusions

Plutôt que de présenter une multiplicité de trips avec les roads dans leur totalité, comme par exemple [l'un d'entre eux](#), j'ai opté pour une présentation de trips en 3 parties sous forme de carte comprenant entrée(s), plat(s) et dessert(s).

NB : J'ai rajouté 4 additifs / options très sympas qui font incursion en Pays Basque Français qui peuvent remplacer une partie des tracés - allant de St Jean de Port à Isaba - des trips [TRIP 2 C](#) et [TRIP 2 D](#)

Dans ce cas, pour se rendre de St Jean de Luz à Collioure, le trip se compose de :

4 entrées : St Jean de Luz => Doneztebe / Santesteban

4 plats : Doneztebe / Santesteban => Isaba

1 seul dessert : Isaba => Collioure

NB : C'est l'inverse de ce qui est présenté dans le sens Est - Ouest soit de Collioure à St Jean de Luz où l'on a le choix entre :

1 seule entrée : Collioure => Isaba

4 plats : Isaba => Doneztebe / Santesteban

4 desserts : Doneztebe / Santesteban => St Jean de Luz

Selon votre goût, vous choisirez le sens qui vous convient, quoique, sur certains roads, tel sens est recommandé plutôt que l'autre. Dans ce sens :

- la route côtière est bien plus agréable de l'Ouest vers l'Est et des arrêts sont possibles (Trips 1)
- telles routes ont un attrait paysager bien meilleur dans un sens plutôt que dans l'autre : vallée des Aldudes sens sud-nord (Trip 2 D).....
- tel Col (col d'Ibañeta nommé aussi Col de Roncevaux) est ici monté, donc dans le sens Nord - Sud, ce que beaucoup préfèrent .....

Selon votre cahier des charges et vos envies (roulage intense, roulage bucolique avec routes de crêtes, pauses plages, arrêts photos, pauses Tapas/Pintxos....), vous pourrez facilement composer votre trip fort de 16 combinaisons de roads possibles. Par exemple, on pourrait choisir :

Trip 1 D = traverser San Sebastian, un peu de côte jusqu'à Zumaia et retour en montagne,

Trip 2 D = vallée des Aldudes, col d'Ibañeta,

Trip 3 = pas d'autre choix mais c'est vraiment super et roulant.

La présentation telle qu'elle a été faite (tracés/images) vous permet de bien vous situer, de vous repérer aisément et de compléter les informations données via une recherche sur internet.

Pour votre tracé GPS, ben, savez qu'à programmer 3 trips choisis parmi les 16 roads (et les 4 additifs) possibles. Si non, vous refaites la trace qui vous convient dans sa totalité.

Pour toutes informations supplémentaires, n'hésitez pas à me contacter via [mon site](#)

**Adio eta bidaia on**