

Mes Trans-Pyrénéennes versant sud, côté Espagnol

St Jean de Luz (Pays Basque, Pyrénées Atlantiques) <=> Collioure (Pyrénées Orientales)



Pourquoi « Mes » Trans Pyrénéennes ? Parce que ce ne sont pas celles des autres....

En effet, nombre de roads concernant LA Trans Pyrénéenne sont proposés ici et là, partant de l'extrême ouest des Pyrénées (côte Atlantique) et rejoignant leur extrême est (côte méditerranéenne), avec des crochets vers le versant sud (côté Espagnol), l'emprunt de la route des cols Pyrénéens, des passages in et off road.... Bref, rien qui ne me satisfasse, dont la traversée du Pays Basque, négligée à mon sens et pourtant...

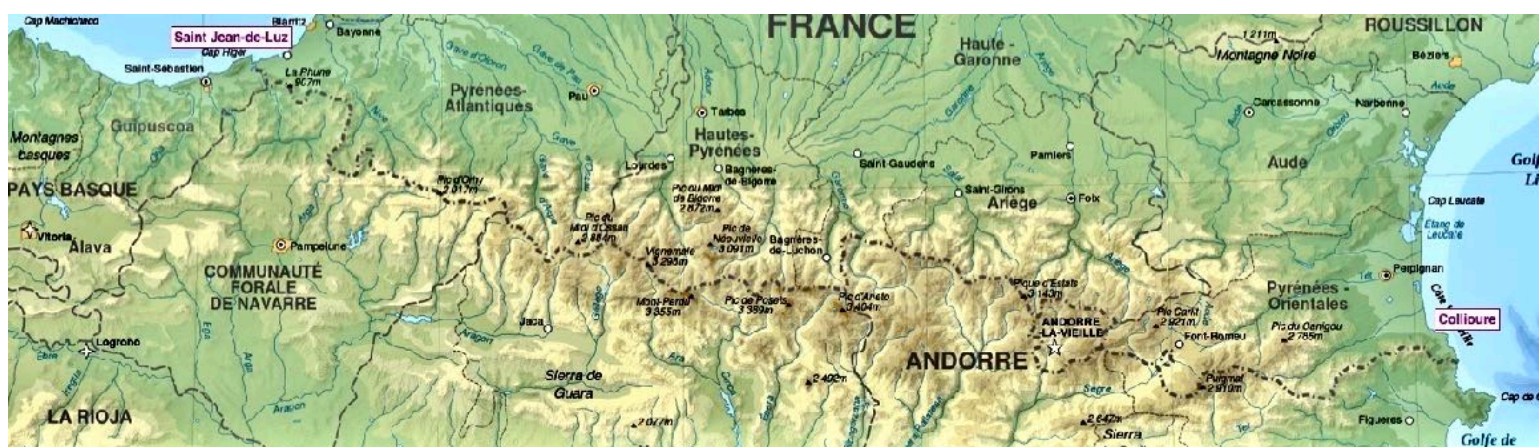
De plus, je n'ai pas connaissance de roads traversant totalement les Pyrénées sur leur versant sud (donc côté espagnol) et explorant les routes du Pays Basque Espagnol.

Dans les sens Ouest / Est, des roads longent la côte Basque Espagnole pour rejoindre les Pyrénées et dans les sens Est / Ouest, ils quittent ces Pyrénées pour rejoindre la côte Basque Espagnole. Vous comprendrez mieux par la suite. OK, ce n'est pas de la totale « Trans Py » mais, tant qu'à venir dans le coin, ne pas partir à la découverte de cette côte puis des routes de petite montagne de la Biscaye et du Guipuzcoa serait un non-sens.

Ce document propose au total 20 Roads : 8 dans le sens Ouest / Est et 12 dans le sens Est / Ouest.

Ces roads sont différents de tracés proposés dans le document « Mes Trans-Pyrénéennes versant nord, côté Français » où sont proposés des allers-retours avec 7 roads : 3 dans le sens Ouest - Est et 4 dans le sens Est - Ouest. C'est [ICI](#)

Ils sont différents mais ils les complètent, ce qui permet, in fine, de pouvoir choisir son propre trip par le seul versant nord, par le seul versant sud, par les 2 versants en basculant de l'un à l'autre, de se diriger vers le nord ou vers le sud, de réaliser une boucle.....en clair de personnaliser son voyage.



Voyager oui mais il ne faut pas oublier d'emporter avec soi les bonnes cartes routières, à mon avis même si ça fait




Pour ma part, j'ai opté pour celles-ci, côté Espagnol, où 1 cm = 2,5 Kms.

Qui plus est, quoi de plus sympa que d'avoir sous les yeux, et au bon format, un support qui n'oblige pas à enlever ses gants, qui permet de se repérer, de visualiser un parcours

dans son ensemble , de pouvoir aisément modifier son trajet « à l'arrache » grâce aux bonnes informations visuelles qu'il fournit .

Et puis, sur un plan cognitif, c'est plutôt stimulant, à note

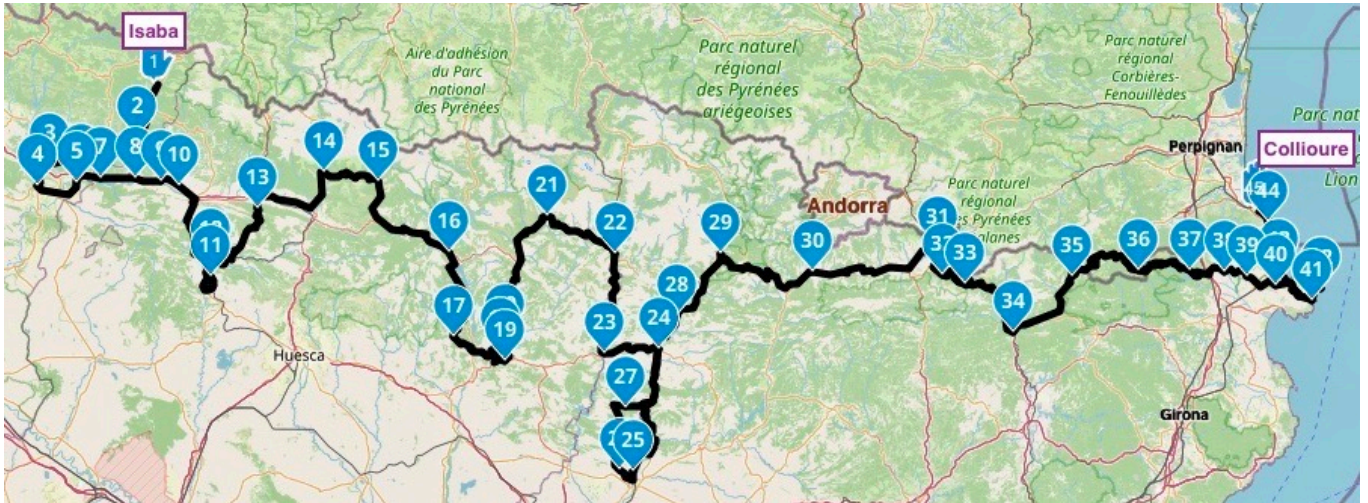
âge, non ?  Mais bon...



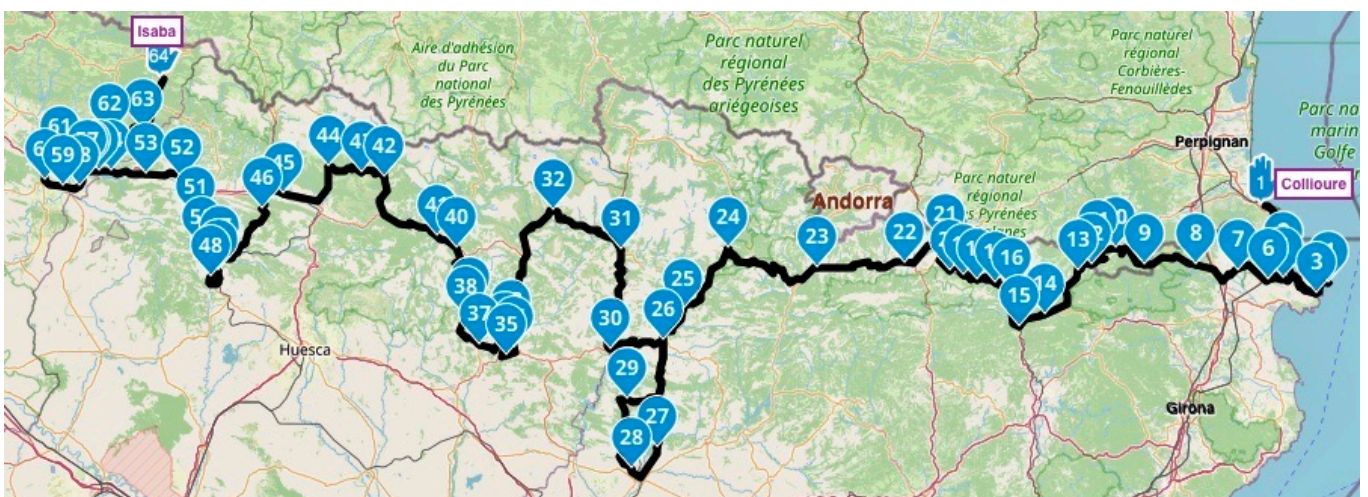
St Jean de Luz (Pays Basque, Pyrénées Atlantiques) <=> Collioure (Pyrénées Orientales)

Comme pour le versant nord, une partie du tracé est identique dans tous les roads proposés depuis / jusqu'à Isaba ou jusqu'à / depuis Collioure.

Sens Ouest - Est : <https://www.myrouteapp.com/fr/social/route/5887488?mode=share>



Sens Est - Ouest : <https://www.myrouteapp.com/fr/social/route/5887582?mode=share>



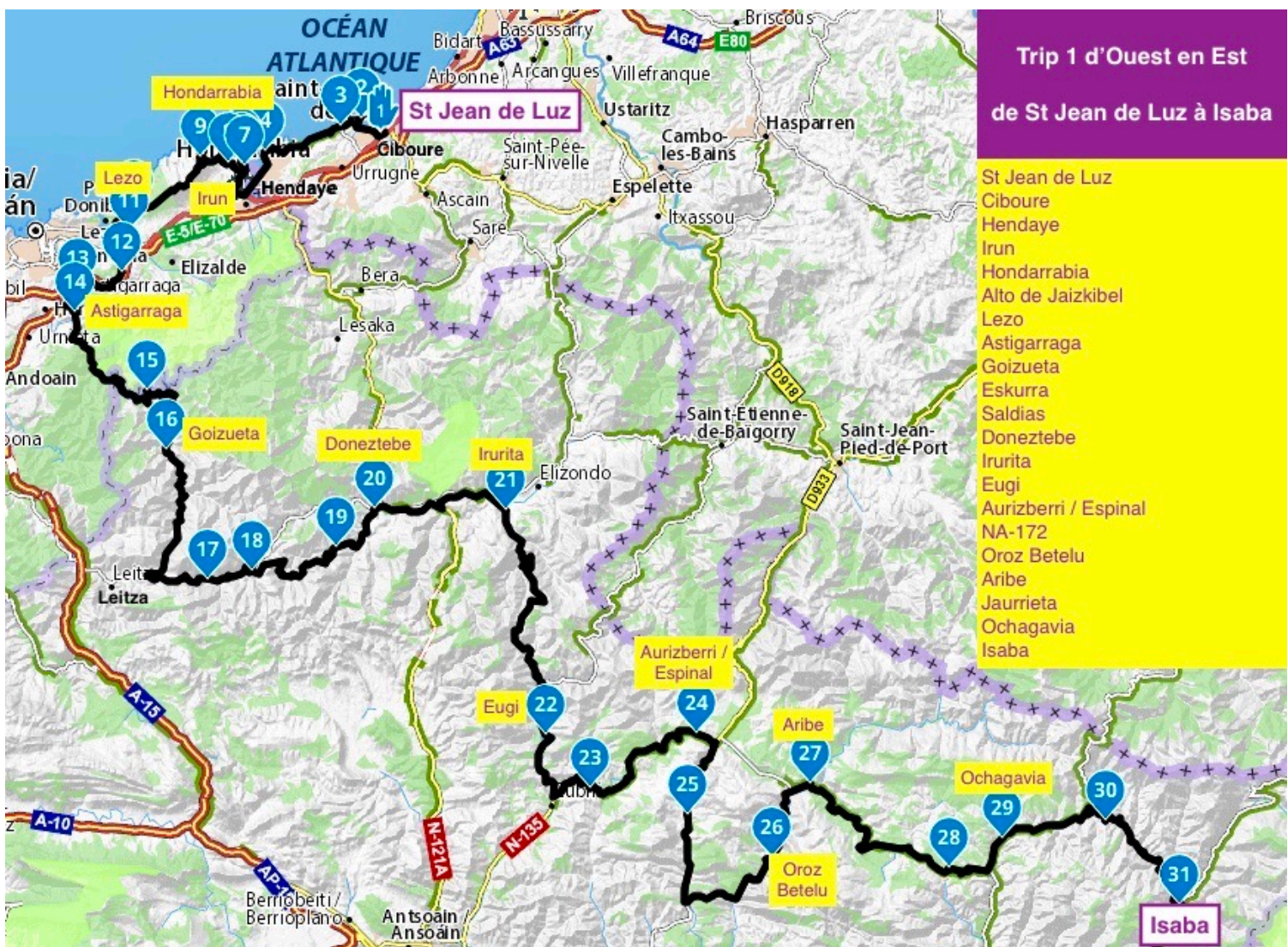
Les roads se distinguent dans la partie Isaba <=> St Jean de Luz et peuvent différer dans le sens Ouest - Est par rapport au sens Est - Ouest. Ils seront détaillés en suivant.

- Certains se contentent de « flirter » avec la côte Basque et respectent le critère « Trans Pyrénées » et rejoignent Doneztebe puis Isaba sur le versant Espagnol uniquement,
- D'autres vont longer la côte Basque, rejoignent/partiront de Doneztebe par les superbes routes de petite montagne de Biscaye et du Guipuzcoa, resteront côté Espagnol, et le trajet sera différent depuis Doneztebe vers Isaba
- D'autres feront le même trajet mais feront un petit « crochet » en Basse Navarre (Pays Basque Français) pour ne pas manquer de découvrir la vallée des Aldudes,

De l'Ouest vers l'Est : de St Jean de Luz à Isaba, 8 roads

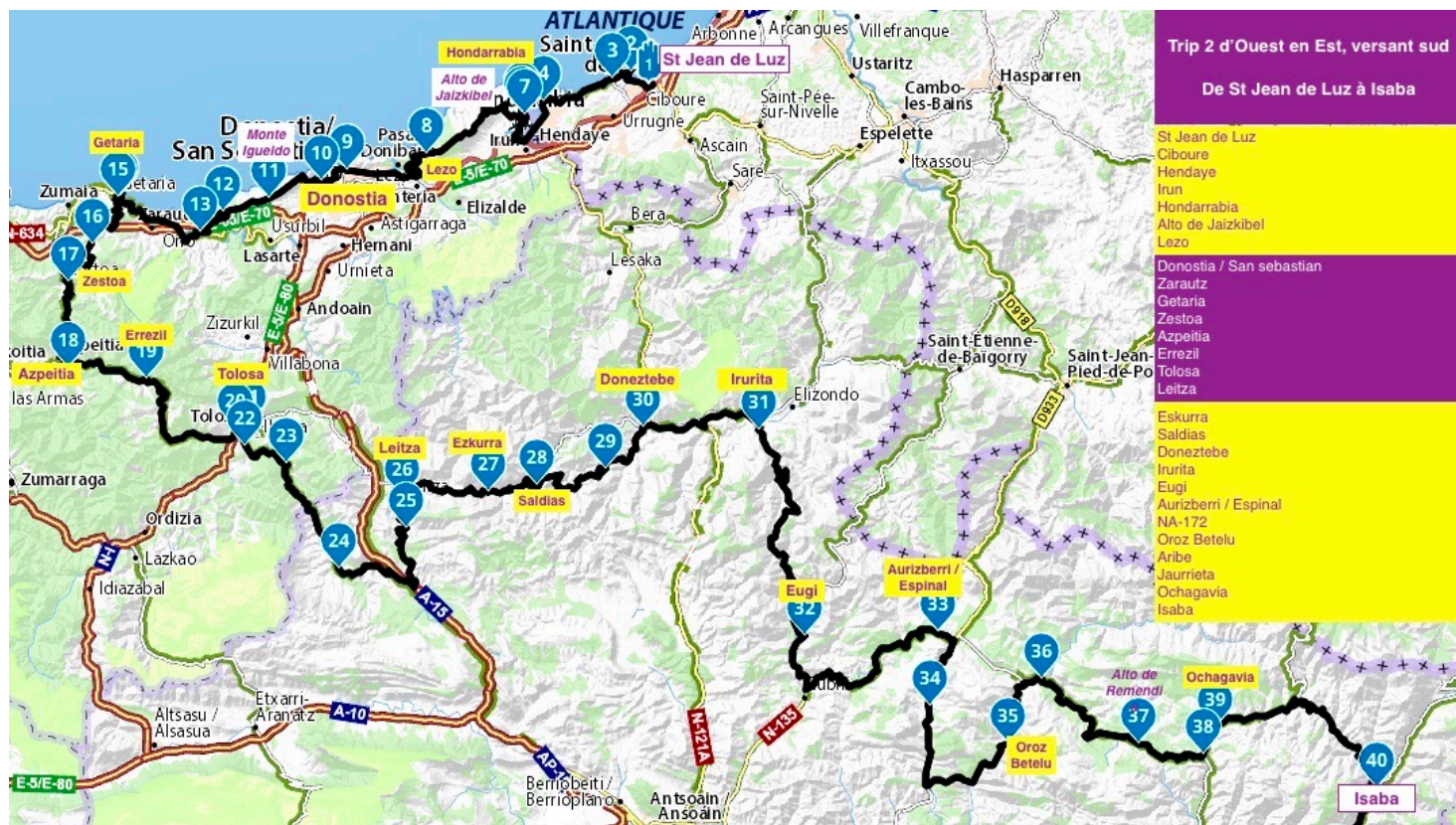
Trip 1 : 1371 Kms <https://www.myrouteapp.com/fr/social/route/5845192?mode=share>

Découverte de la corniche Basque entre St Jean de Luz et Hendaye, puis direction Hondarrabia (Fuentarrabia) puis Lezo via l'alto de Jaizkibel. On ne passe pas par Donostia (Saint Sebastien), on file directement vers Astigarraga, ville berceau du cidre Basque, puis Goizueta en longeant le rio Urumea et, à l'intersection, on prend à gauche la NA-170 en direction de Doneztebe. Après Eskurra, on rattrape la superbe route Saldias (18) - Doneztebe (Santesteban) => Isaba.

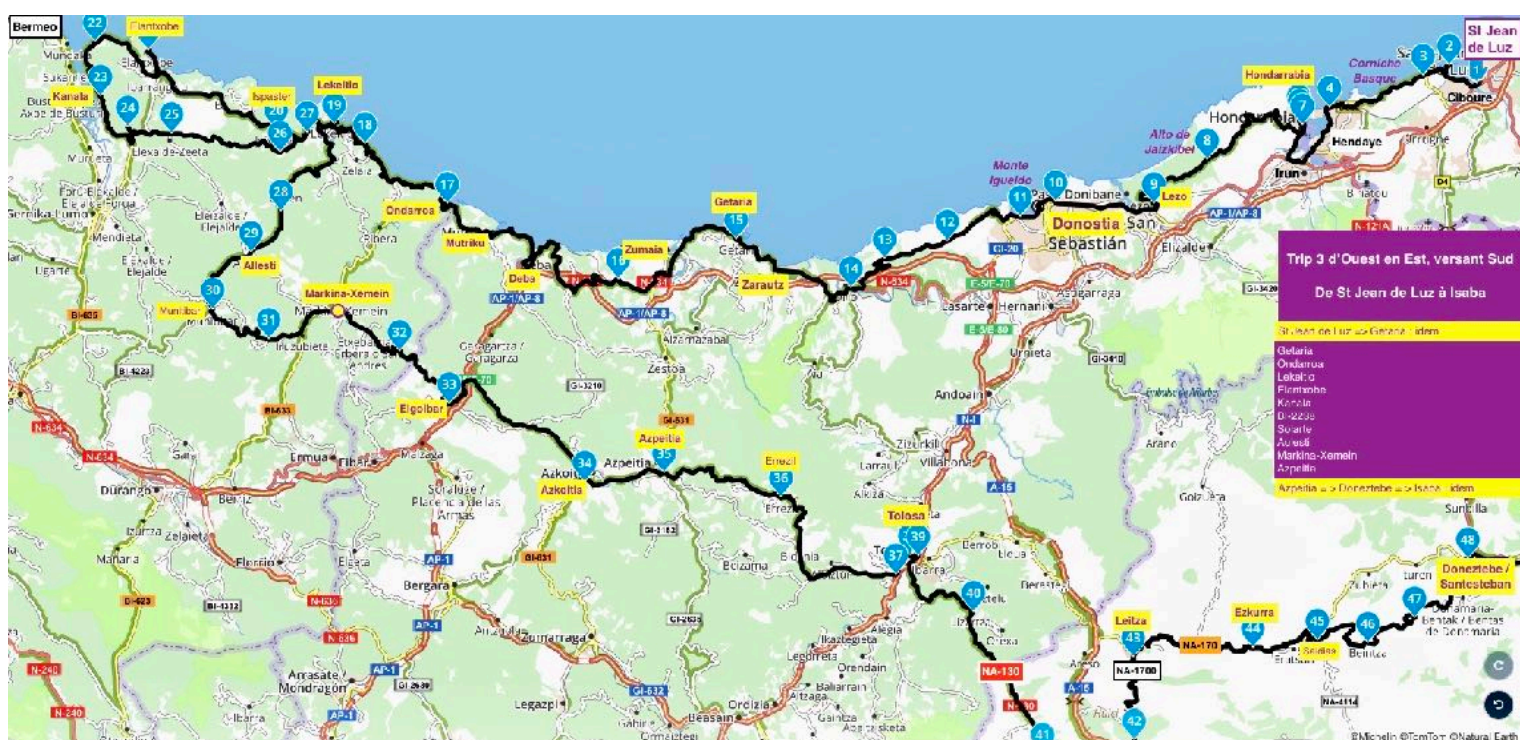


Dans les trips suivants, le trajet est le même de Doneztebe / Santesteban à Isaba.

Trip 2 : 1451 Kms <https://www.myrouteapp.com/fr/social/route/5845275?mode=share> vers Getaria
 Depuis Lezo, on rejoint Donostia (Saint Sébastien) et sa célèbre « Concha », le Monte Igueldo et on rejoint la côte via Zarautz (station balnéaire, surf) vers Getaria : adorable petit port et berceau du Txacoli Après, on file vers Zestoa (adorable petit bourg) où il existe un resto 😊 sur une place au centre ville (bon, ce n'est écrit qu'en basque mais l'espagnol est parlé). De là, direction Azpeitia où se trouve la maison natale d'Ignace de Loyola puis on rejoint Errezil puis Tolosa par une route superbe. De Tolosa vers Leitza : de quoi se perfectionner sur la NA-130 puis la NA-1700.....Puis Eskurra, Saldias - Doneztebe, comme précédemment, vers Isaba.

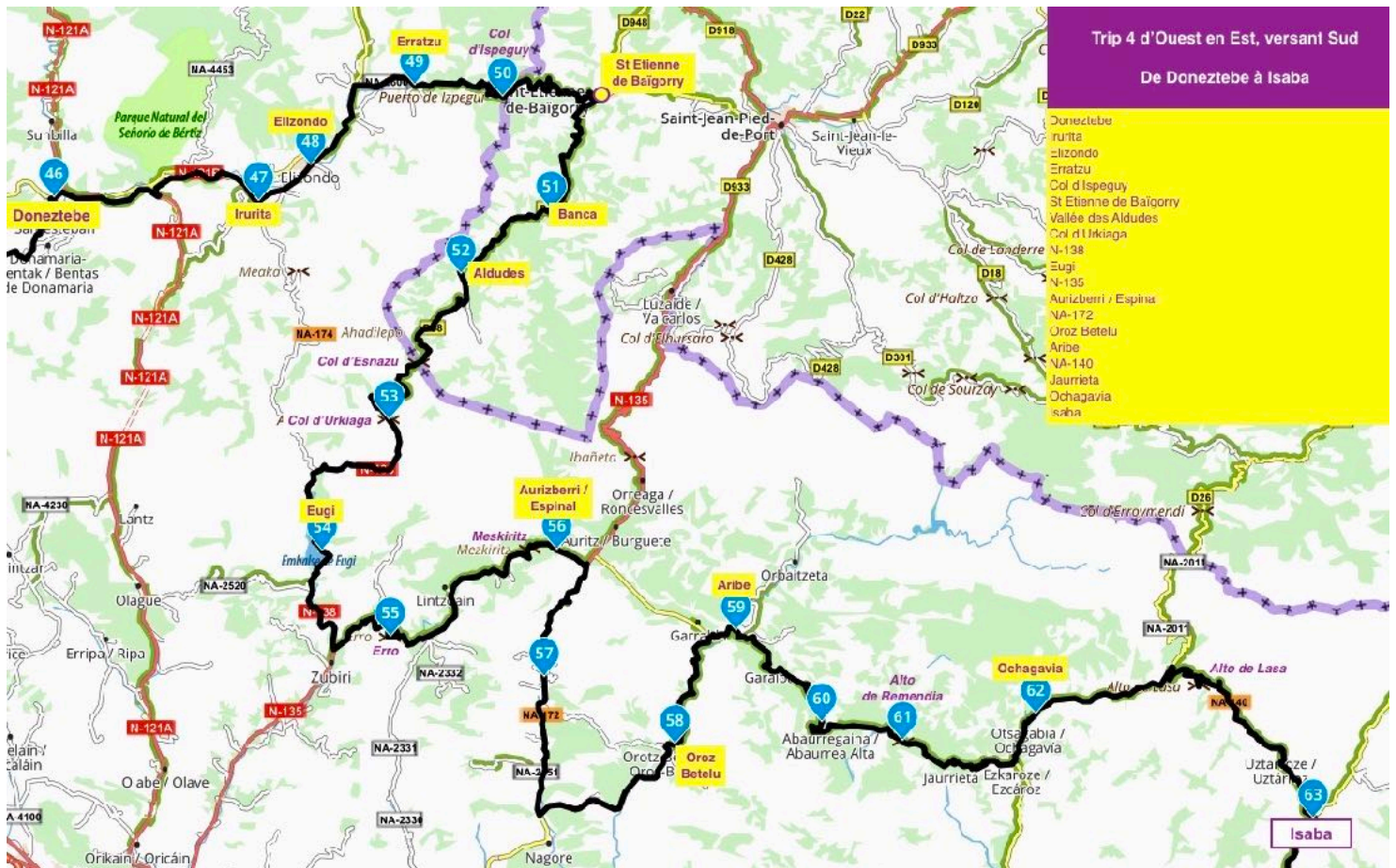


Trip 3 : 1580 Kms <https://www.myrouteapp.com/fr/social/route/5834369?mode=share>
 Vers la côte Basque Espagnole. Depuis Getaria, on longe la côte Basque Espagnole (dommage de s'en priver) dont des détails du road et des photos apparaissent dans ce Compte Rendu partant d'Ascain longeant la côte basque puis rejoignant Tolosa puis Leitza, Doneztebe.
 De Doneztebe => Isaba : même trajet que précédemment.

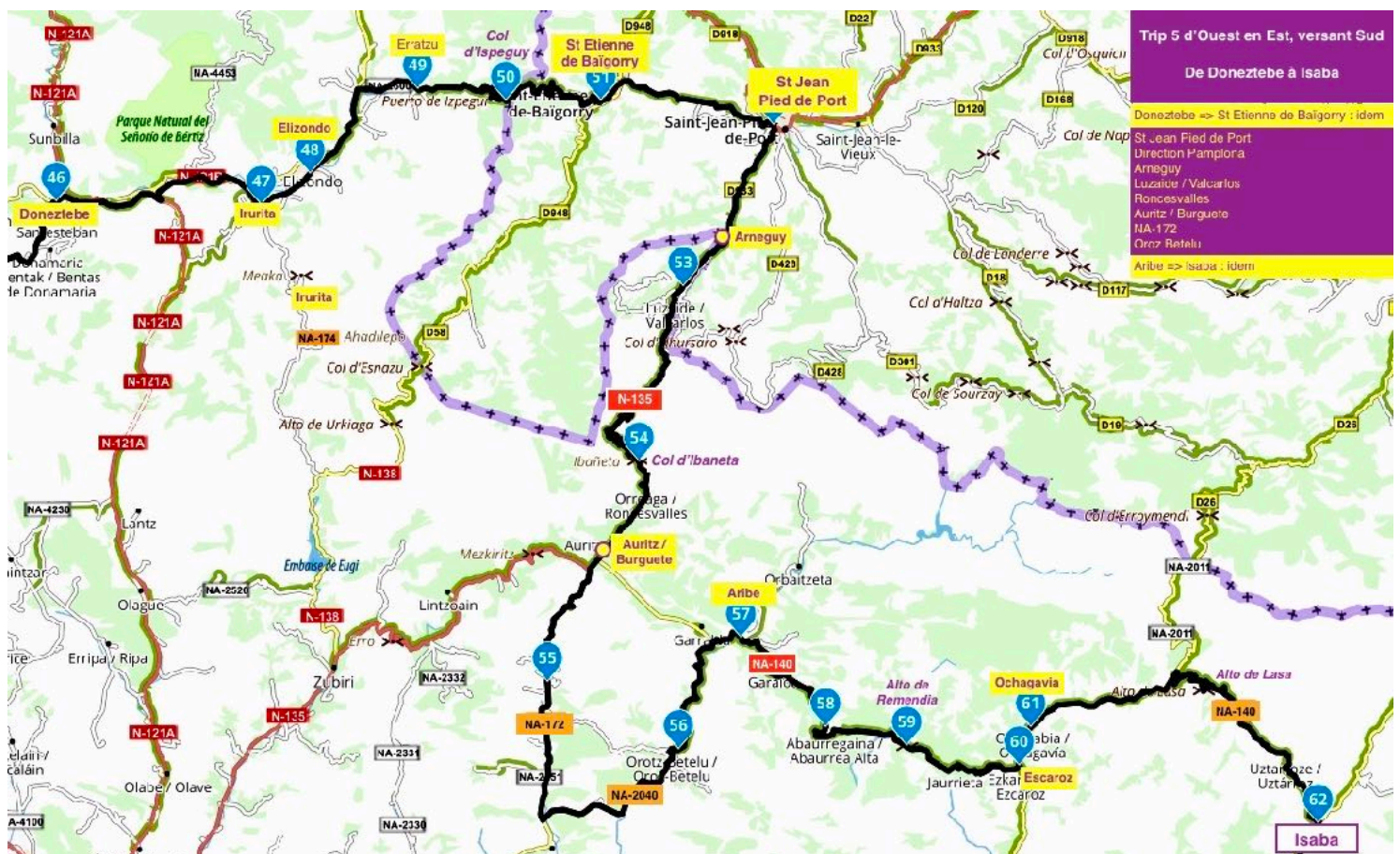


Pour les 5 Roads suivants, le parcours allant de St Jean de Luz à Doneztebe est identique au trip précédent (le Trip 3). Les roads changent entre Doneztebe et Isaba,

Trip 4 : 1621 Kms <https://www.myrouteapp.com/fr/social/route/5920817?mode=share> Vallée des Aldudes

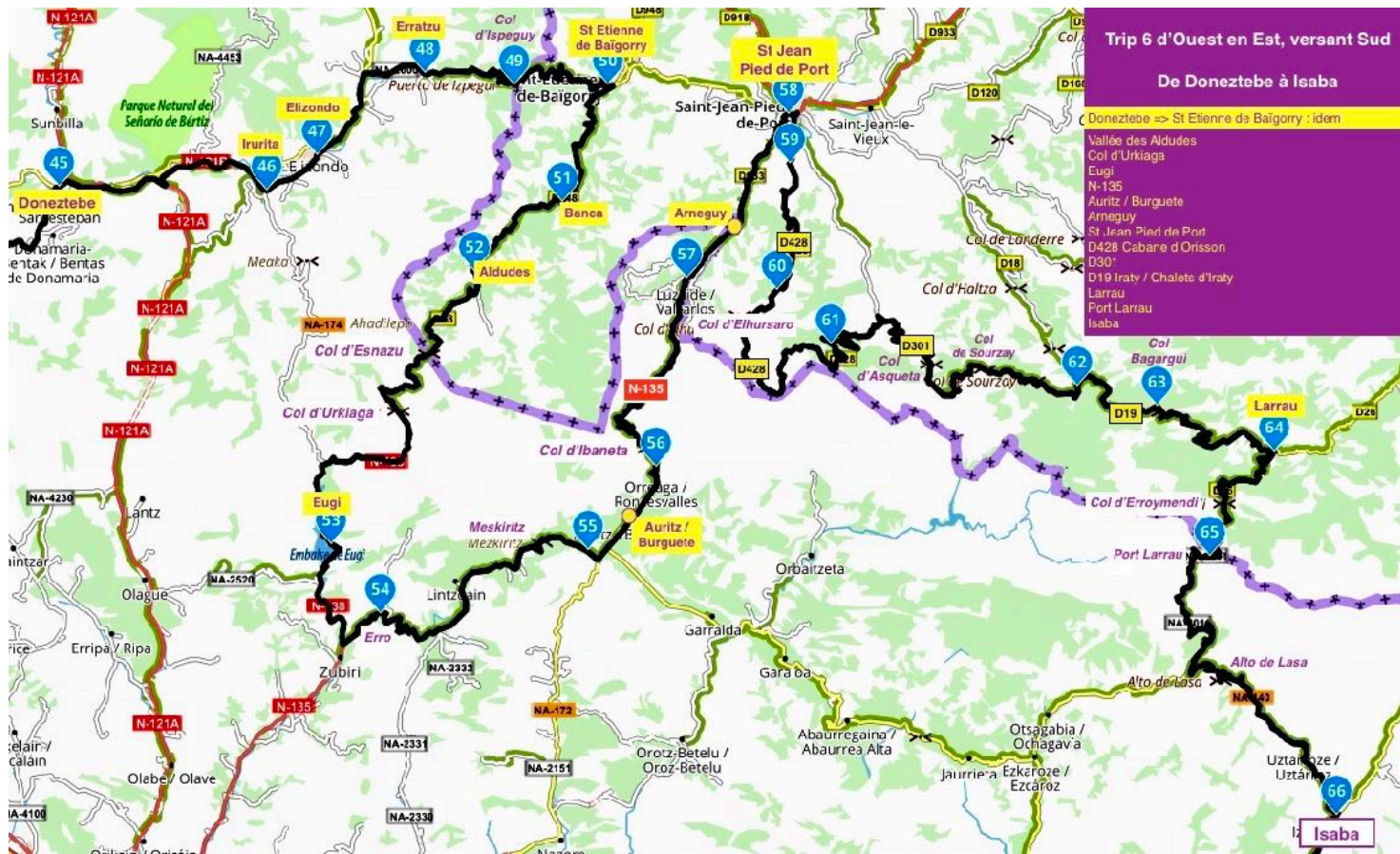


Trip 5 : 1609 Kms <https://www.myrouteapp.com/fr/social/route/5920818?mode=share> montée du col d'Ibaneta



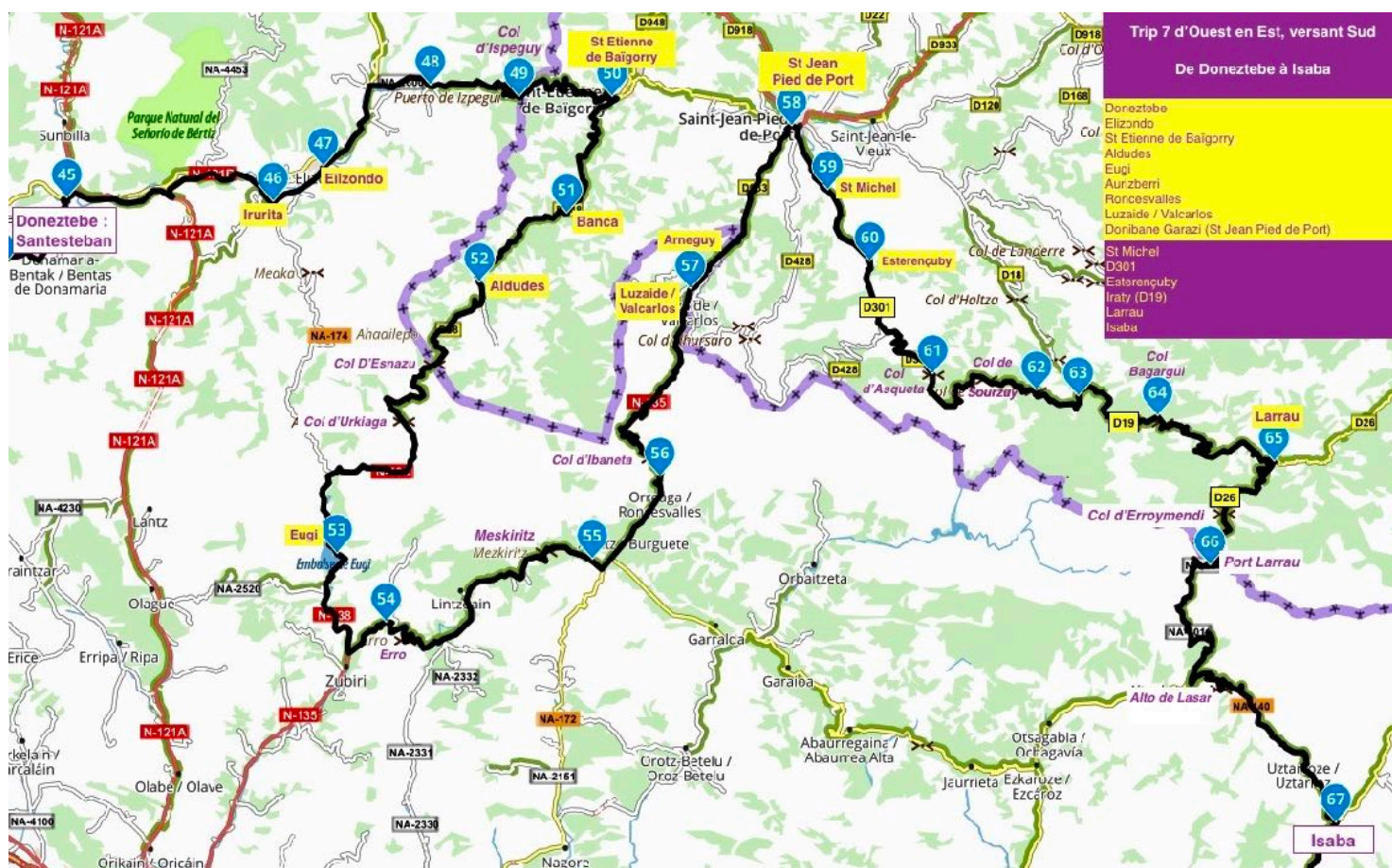
Trip 6 : 1679 Kms <https://www.myrouteapp.com/fr/social/route/5685212?mode=share>

Vallée des Aldudes, col d'Ibaneta, St Jean Pied de Port, D 428 puis D 301, forêt d'Iraty et les Chalets d'Iraty, Larrau, Port Larrau puis Isaba.



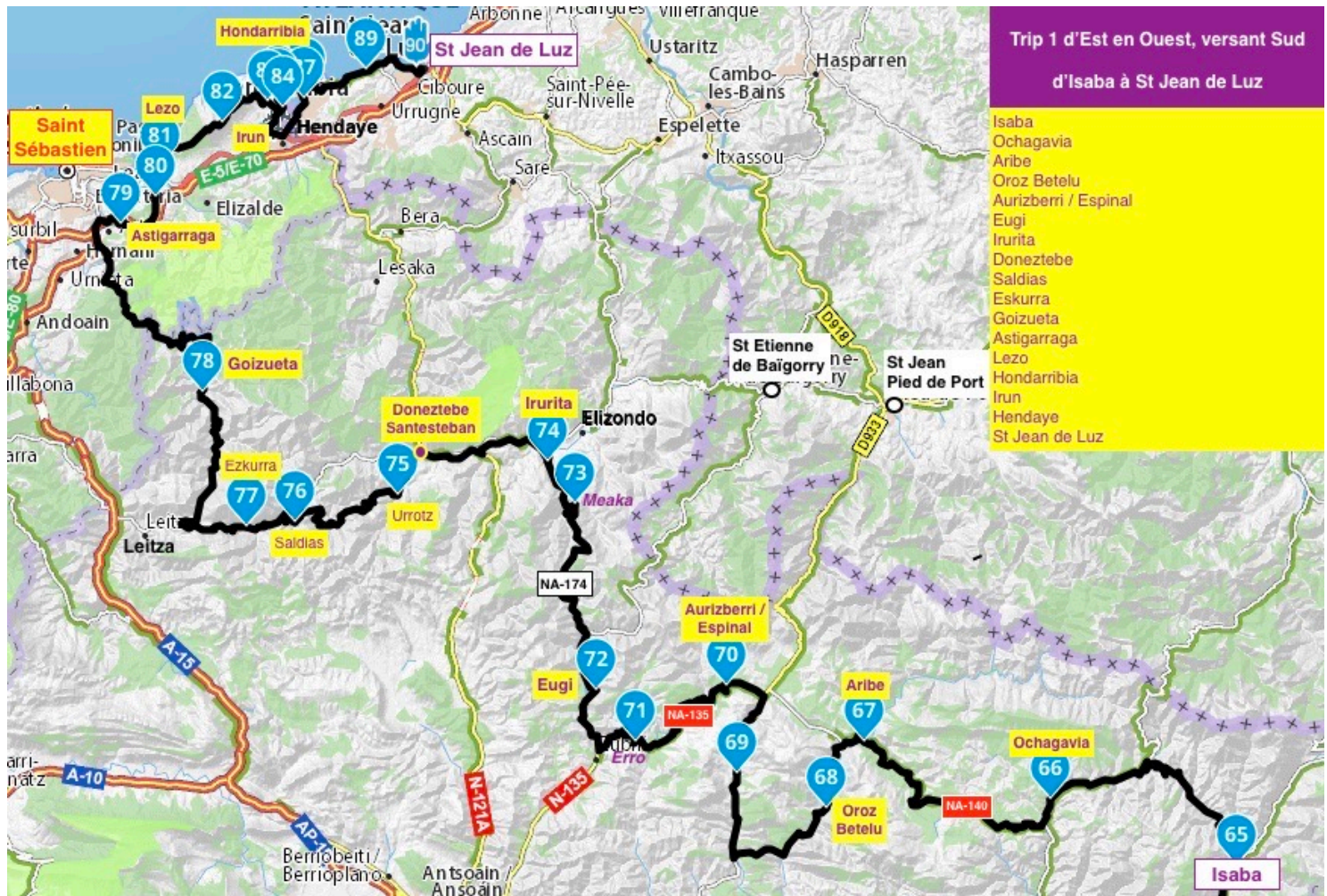
Trip 7 : 1658 Kms <https://www.myrouteapp.com/fr/social/route/5870441?mode=share>

Vallée des Aldudes, col d'Ibaneta, St Jean Pied de Port, St Michel, D 301, Esterençuby, forêt d'Iraty et les Chalets d'Iraty, Larrau, Port Larrau puis Isaba.



Les Trips 1 vont d'Est en Ouest. Ils rejoignent St Jean de Luz sans passer par la côte Basque Espagnole. Ils diffèrent entre Isaba et Doneztebe. 4 Roads.

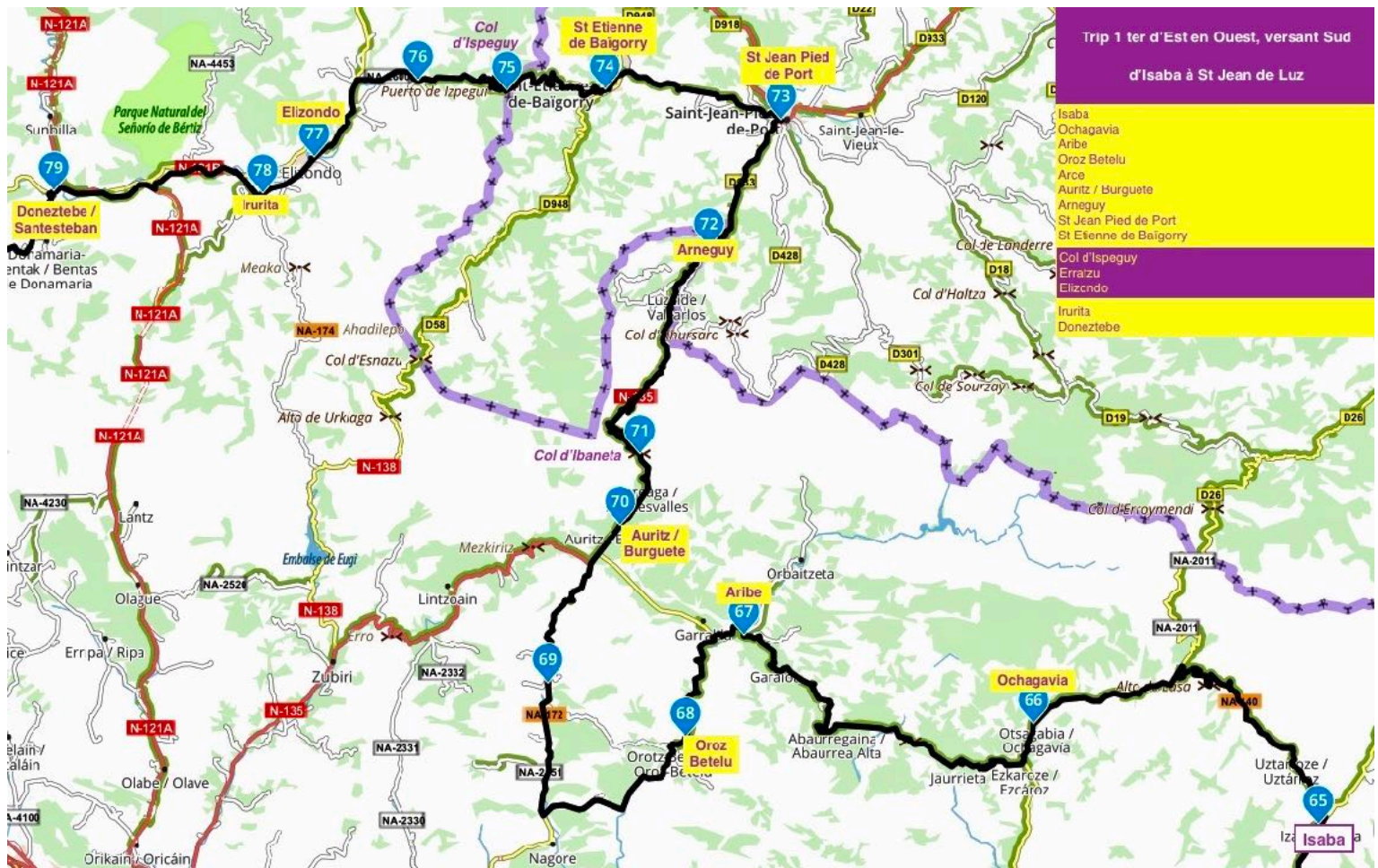
Trip 1 : 1366 Kms <https://www.myrouteapp.com/fr/social/route/5891079?mode=share>



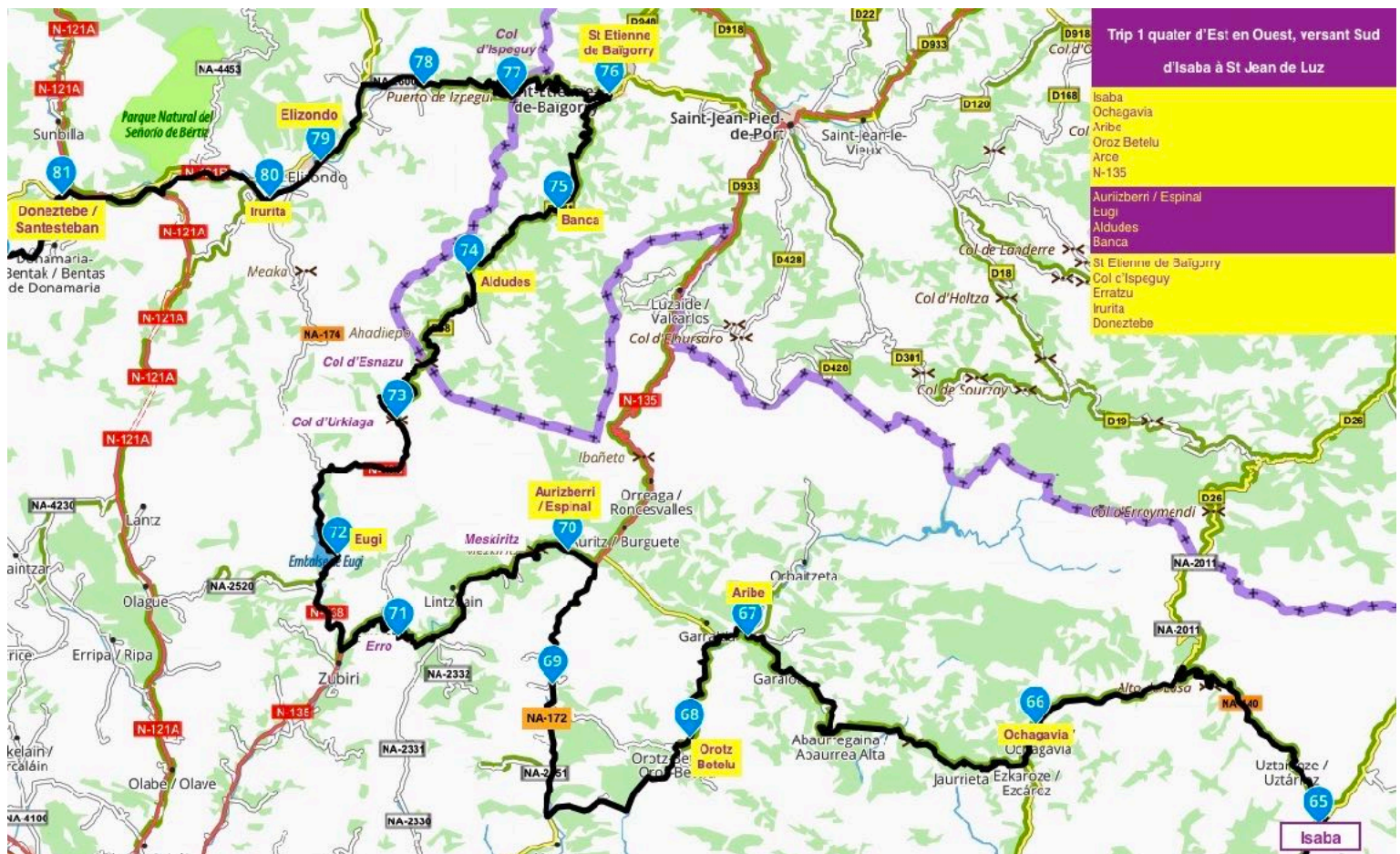
Trip 1 bis : 1410 Kms <https://www.myrouteapp.com/fr/social/route/5923439?mode=share>



Trip 1 ter : 1380 Kms <https://www.myrouteapp.com/fr/social/route/5923556?mode=share>



Trip 1 quater : 1406 Kms <https://www.myrouteapp.com/fr/social/route/5984764?mode=share>

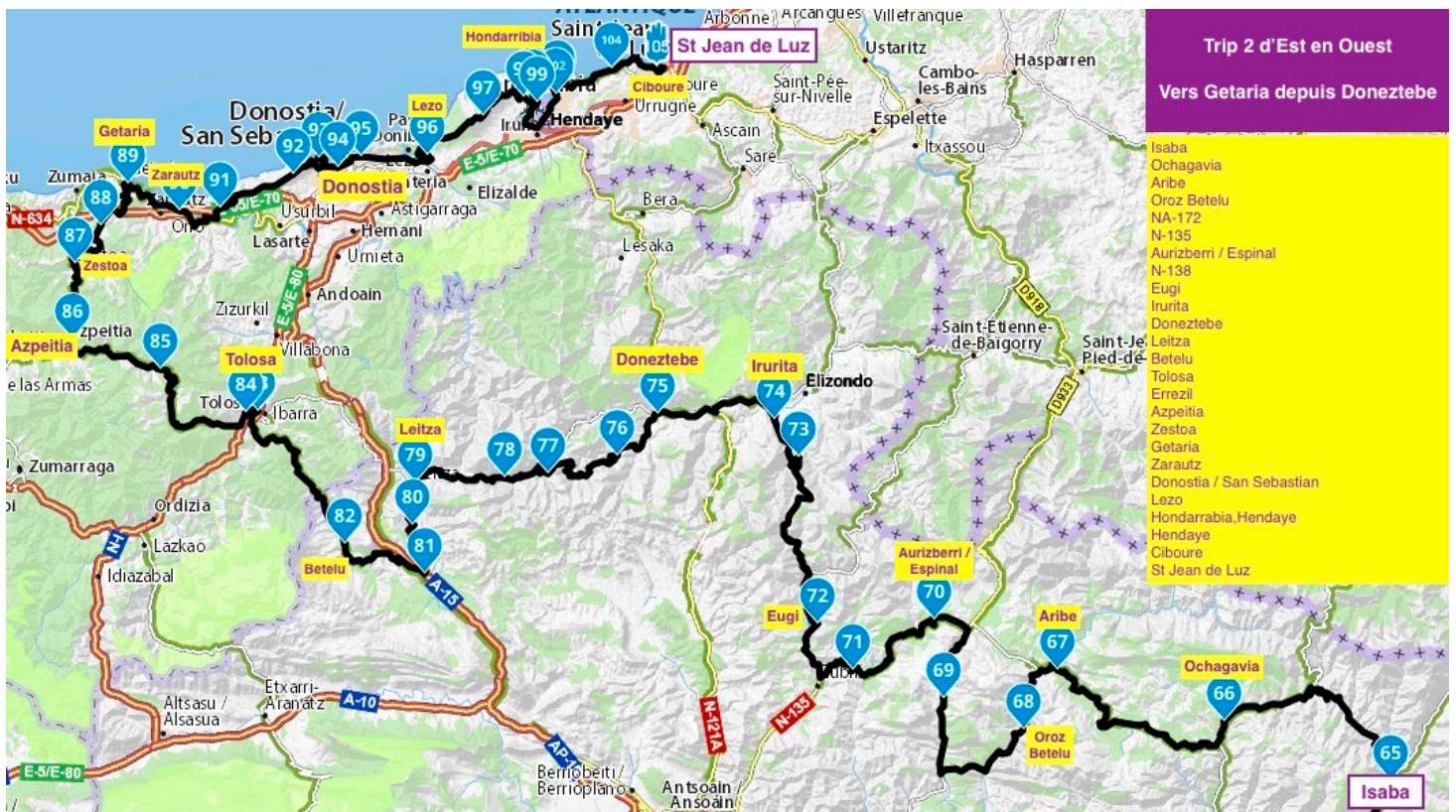


Les Trips 2 vont d'Est en Ouest. Ils rejoignent St Jean de Luz en longeant un peu de côte Basque Espagnole à partir de Getaria. Le tracé est le même depuis Doneztebe.

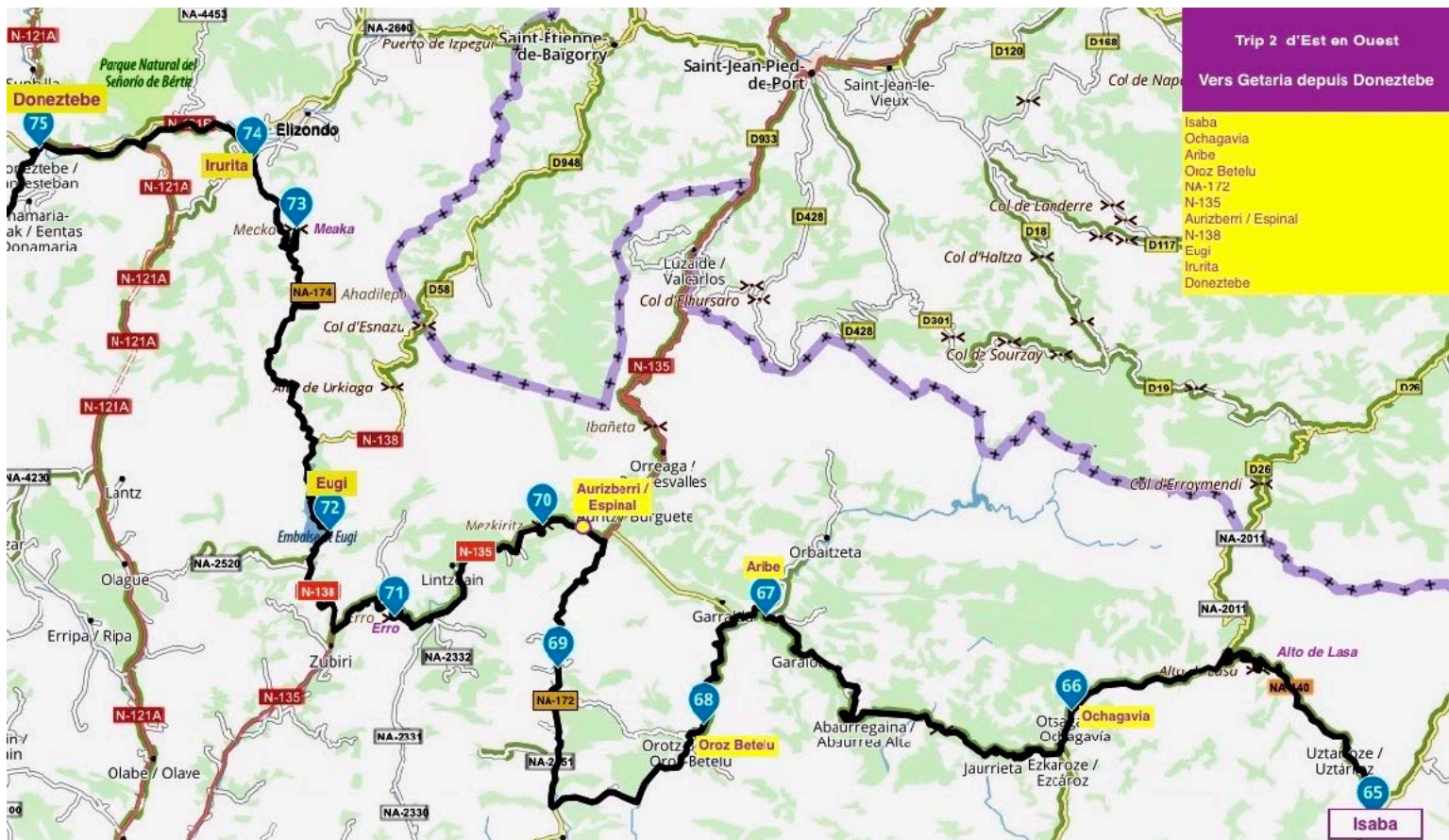


Ils diffèrent entre Isaba et Doneztebe : 4 roads.

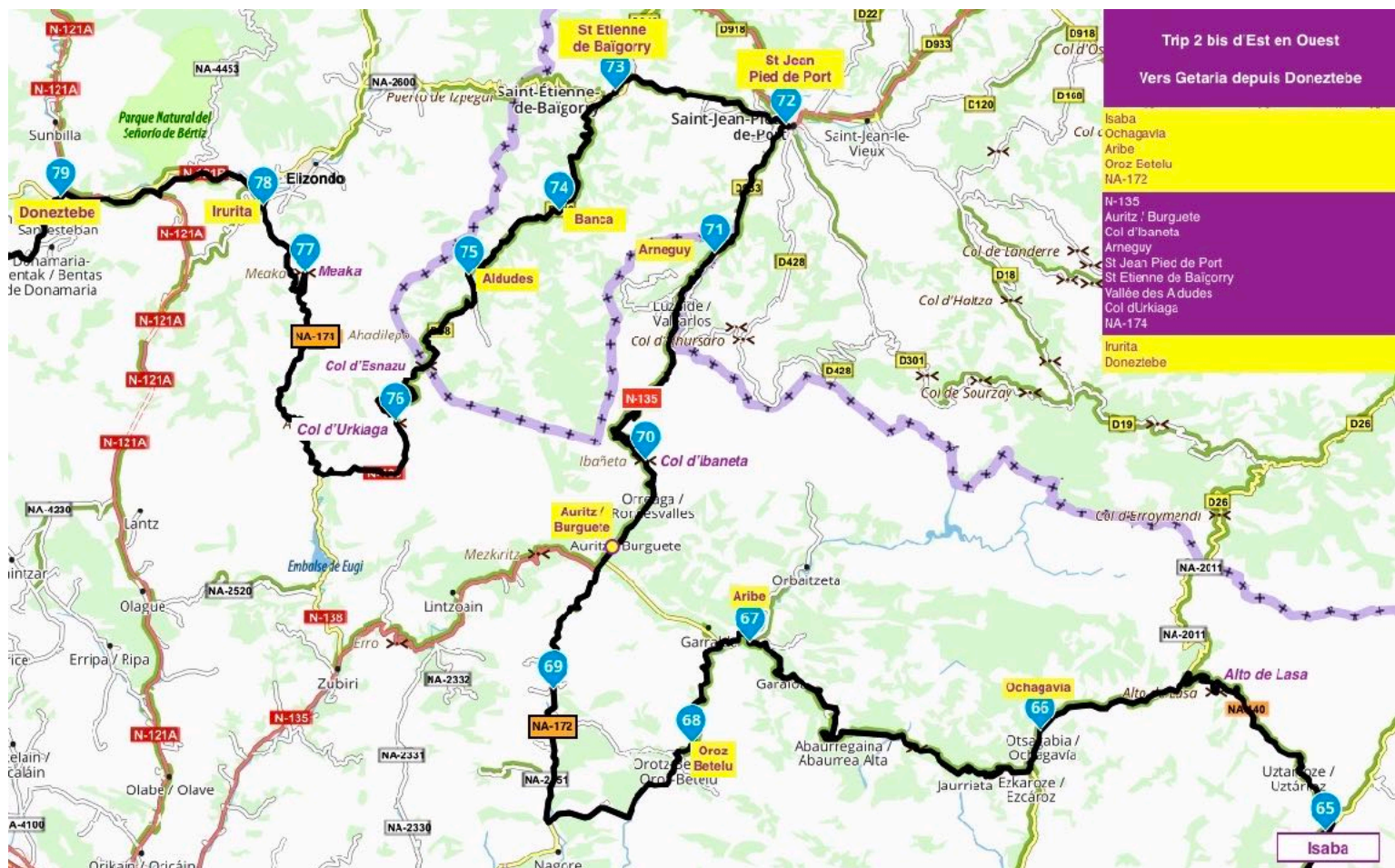
Trip 2 : 1448 Kms <https://www.myrouteapp.com/fr/social/route/5891126?mode=share> vers Getaria



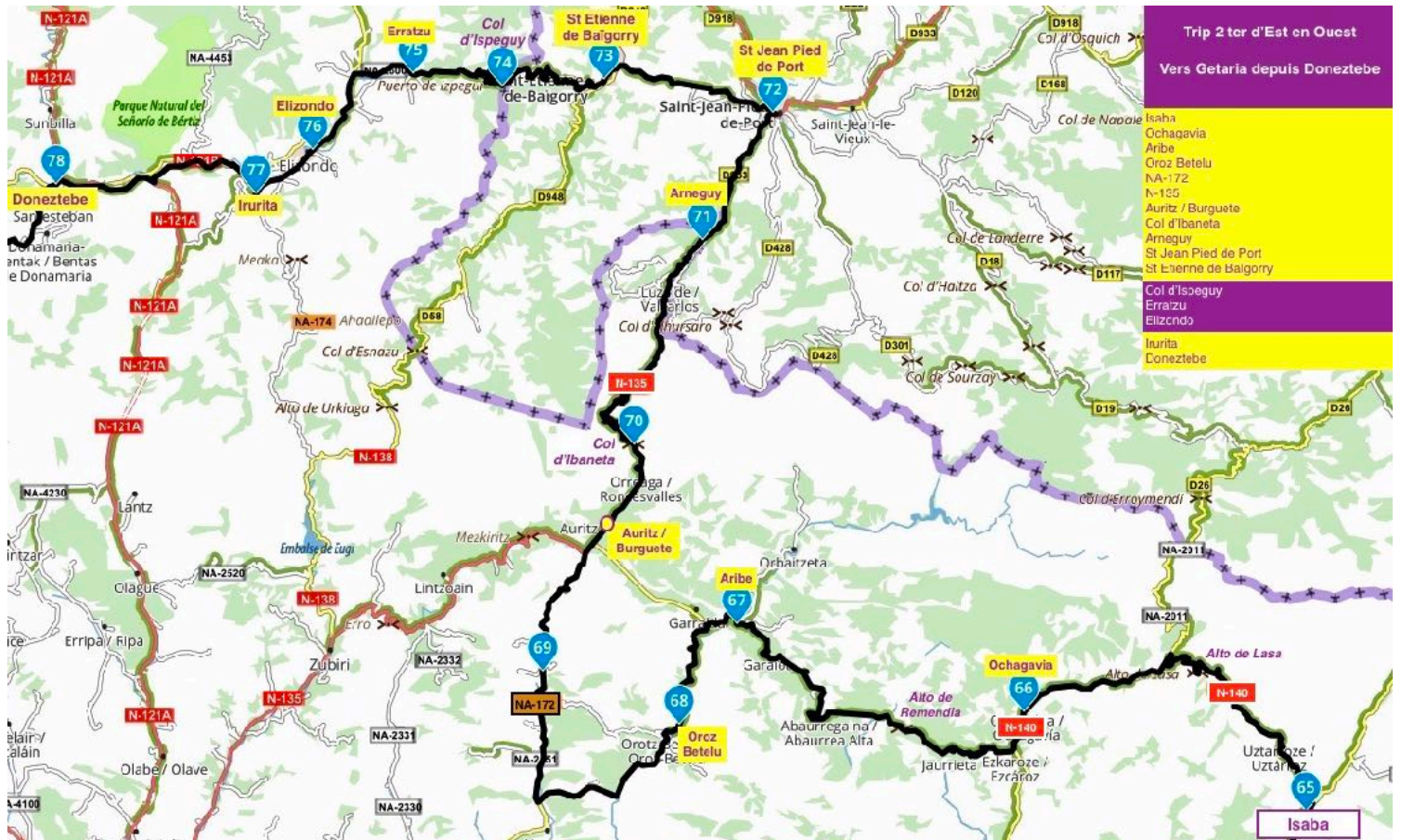
Agrandissement du Trip 2 entre Isaba et Doneztebe.



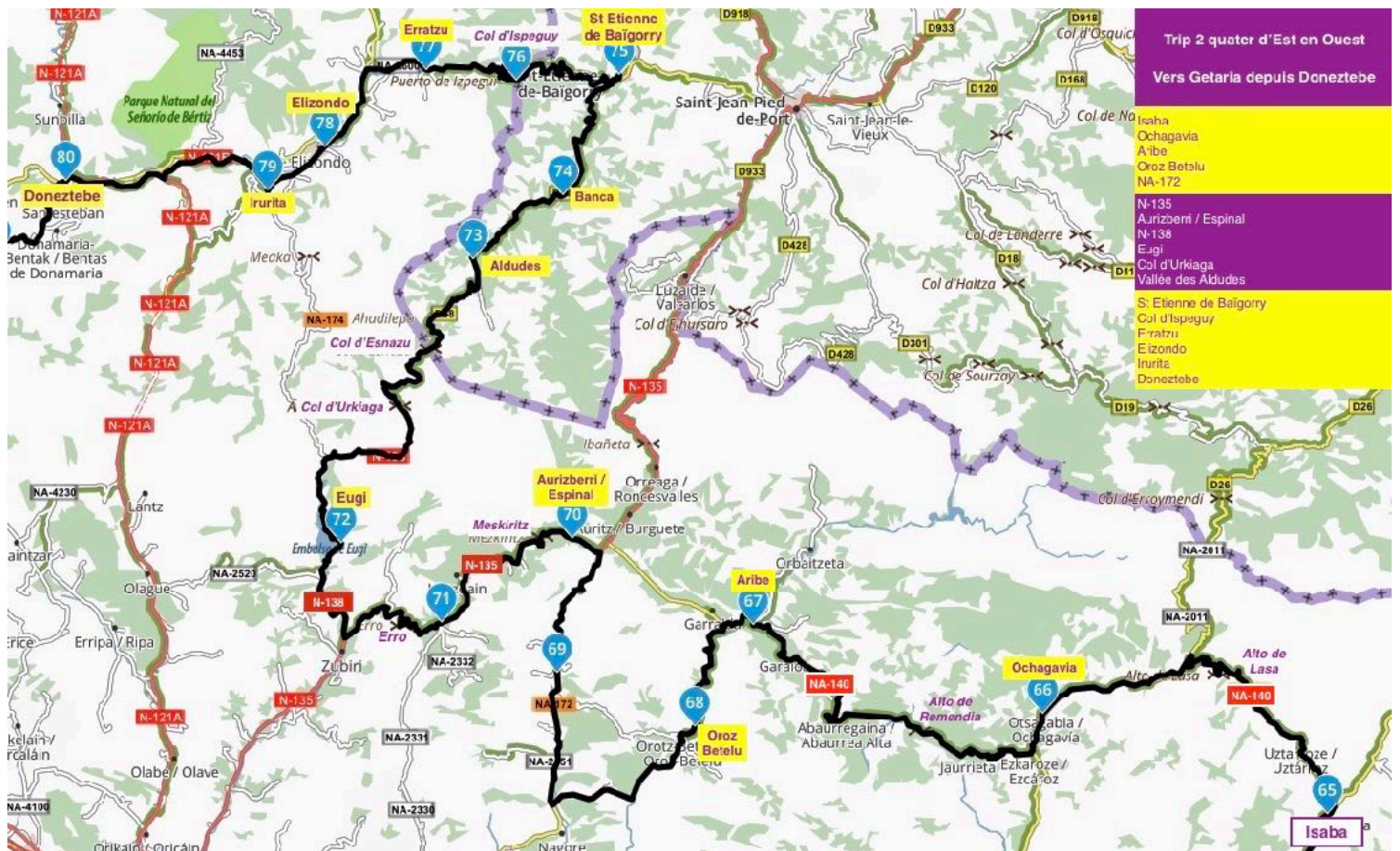
Trip 2 bis : 1493 Kms <https://www.myrouteapp.com/fr/social/route/6008697?mode=share>



Trip 2 ter : 1464 Kms <https://www.myrouteapp.com/fr/social/route/6009103?mode=share>



Trip 2 quater : 1490 Kms <https://www.myrouteapp.com/fr/social/route/6009268?mode=share>



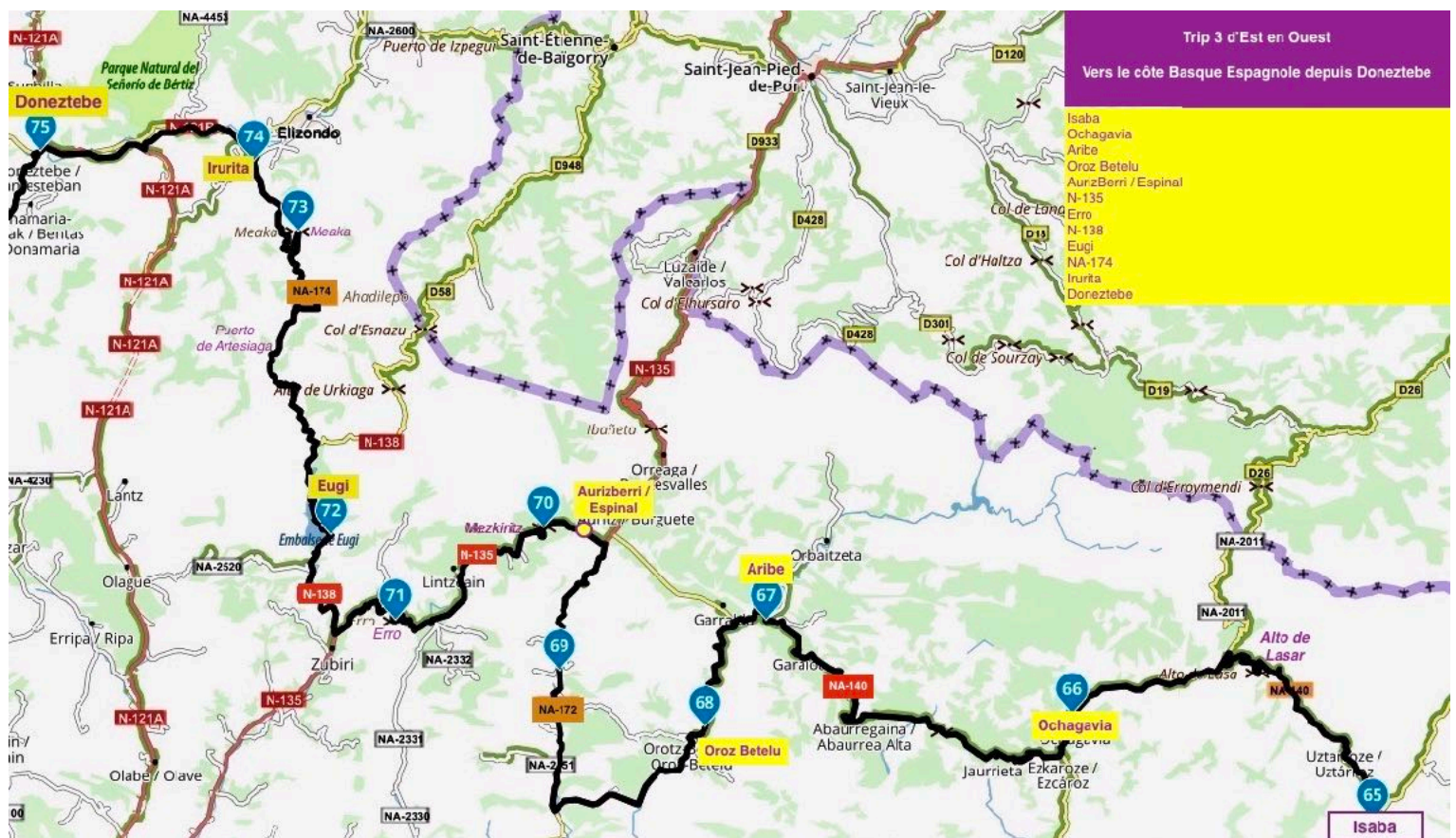
Les Trips 3 vont d'Est en Ouest.

- Comme tous les autres, ils proposent des tracés identiques de Collioure à Isaba.
- Mais ils se distinguent des autres à partir de Doneztebe où ils rejoignent St Jean de Luz en longeant la côte Basque Espagnole depuis Azpeitia et rejoignent Kanala, Elantxobe, Lekeitio... puis Getaria, Saint Sébastien, Hondarrabia, Hendaye puis St Jean de Luz.

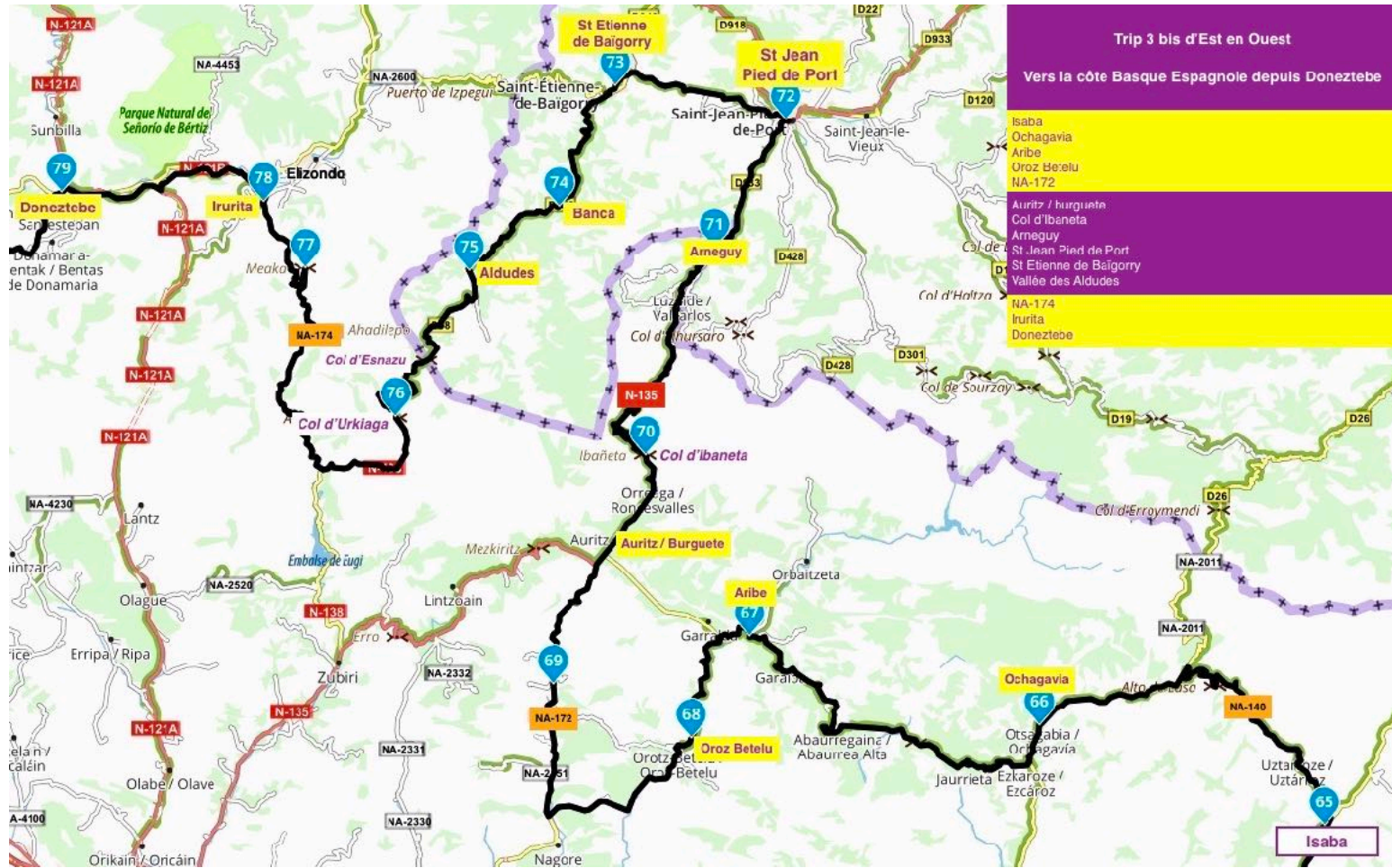


- Entre Isaba et Doneztebe, ils proposent 4 tracés différents (identiques aux Trips 1 et 2).

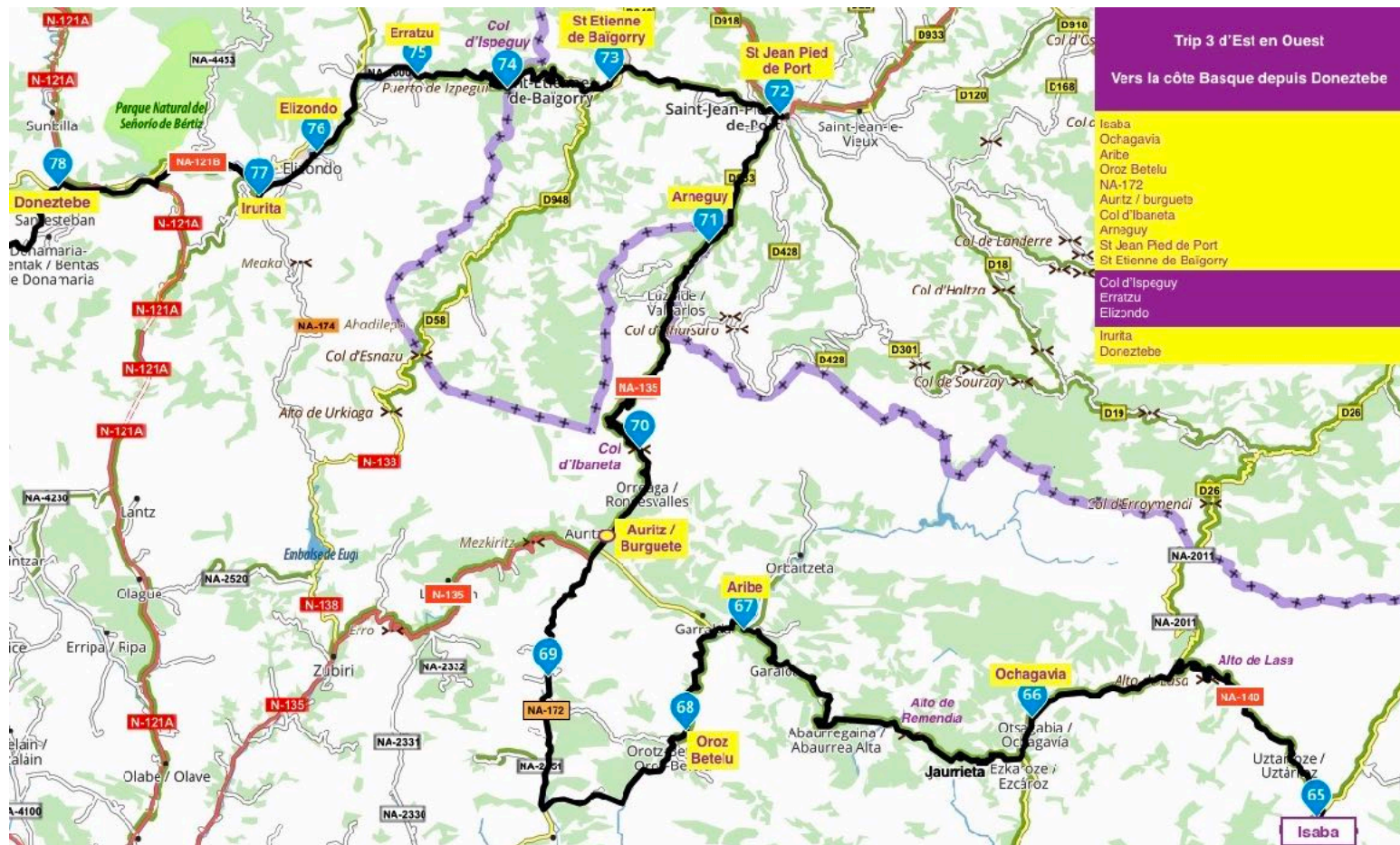
Trip 3 : 1582 Kms <https://www.myrouteapp.com/fr/social/route/5863795?mode=share>

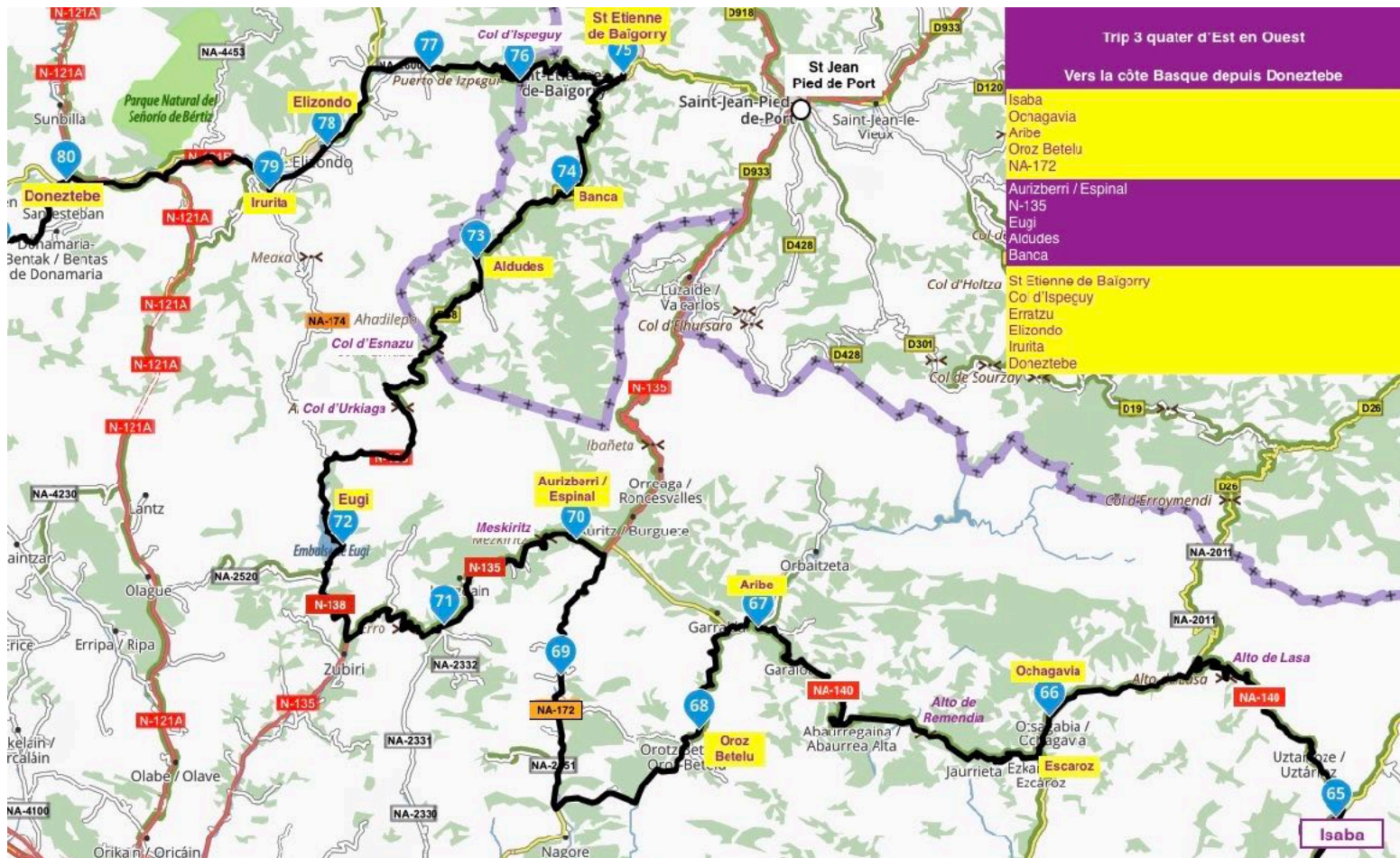


Trip 3 bis : 1628 Kms <https://www.myrouteapp.com/fr/social/route/5890999?mode=share>



Trip 3 ter : 1598 Kms <https://www.myrouteapp.com/fr/social/route/5870622?mode=share>





Trans-Pyrénéennes versant sud, côté Espagnol

St Jean de Luz (Pays Basque, Pyrénées Atlantiques) <=> Collioure (Pyrénées Orientales)

Au total sont ainsi proposés 20 Roads

8 allant d'Ouest en Est soit de St Jean de Luz à Collioure
12 allant d'Est en Ouest soit de Collioure à St Jean de Luz

Vous avez donc la possibilité de composer votre propre Road en choisissant telles parties de tels roads et en les assemblant selon votre guise.

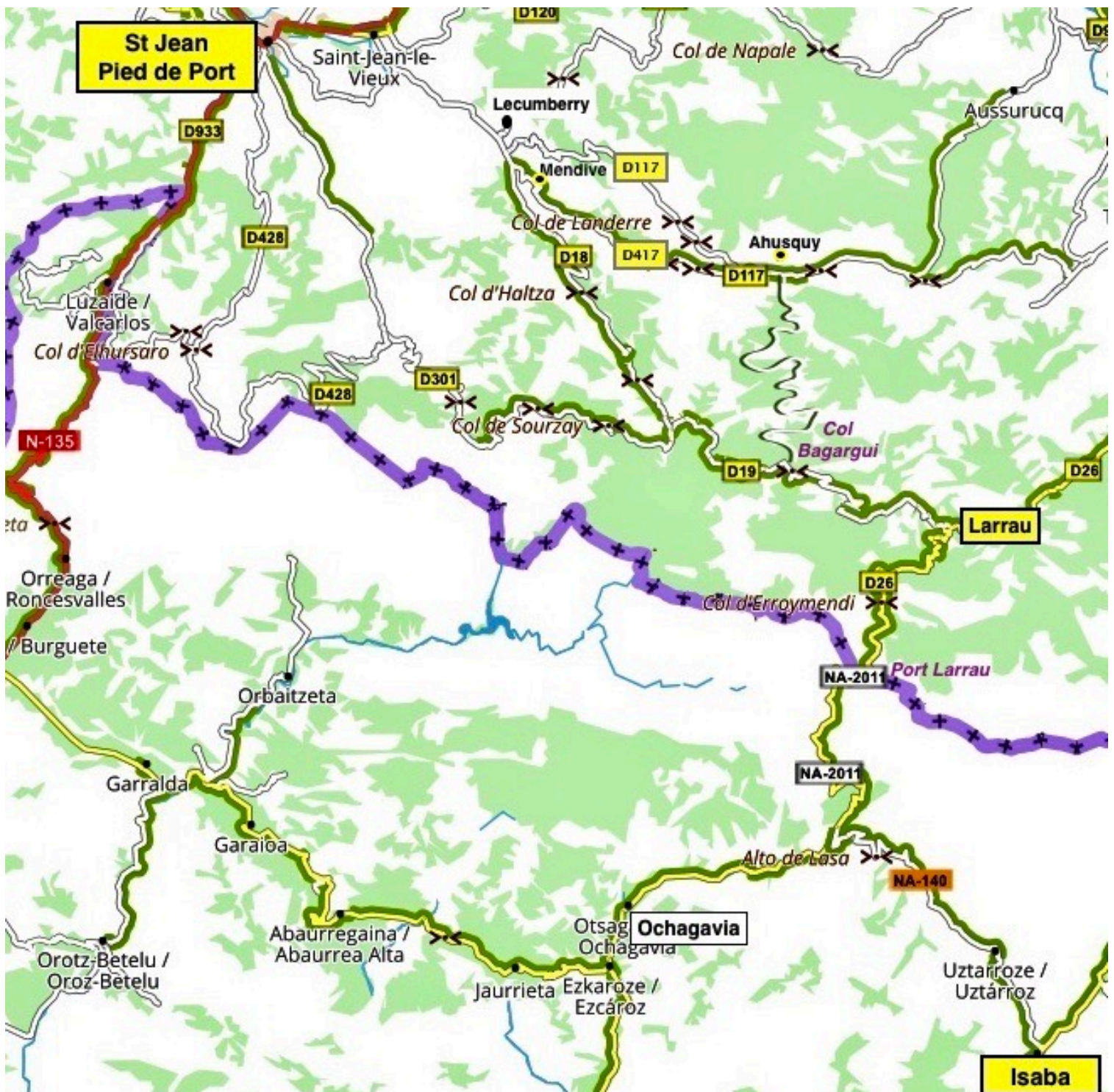
Bonne route

Additifs : 4 tracés complémentaires d'Est en Ouest

Ces tracés peuvent remplacer une partie des tracés partant d'Isaba et rejoignant St Jean Pied de Port par le versant sud (Trips 3 bis et 3 ter). Depuis Isaba ils se dirigent non vers Ochagavia mais vers Larrau en Pays Basque Français et rejoignent St Jean Pied de Port en empruntant des routes superbes mais qui méritent d'être découvertes dans le sens Est - Ouest plutôt que dans l'autre sens, à mon avis. Leur originalité tient :

- à la découverte, depuis Larrau, de routes menant à St Jean Pied de Port via la forêt d'Iraty (D19 puis D 18), via Esterençuby et St Michel (D301), via le refuge d'Orisson par la D 428

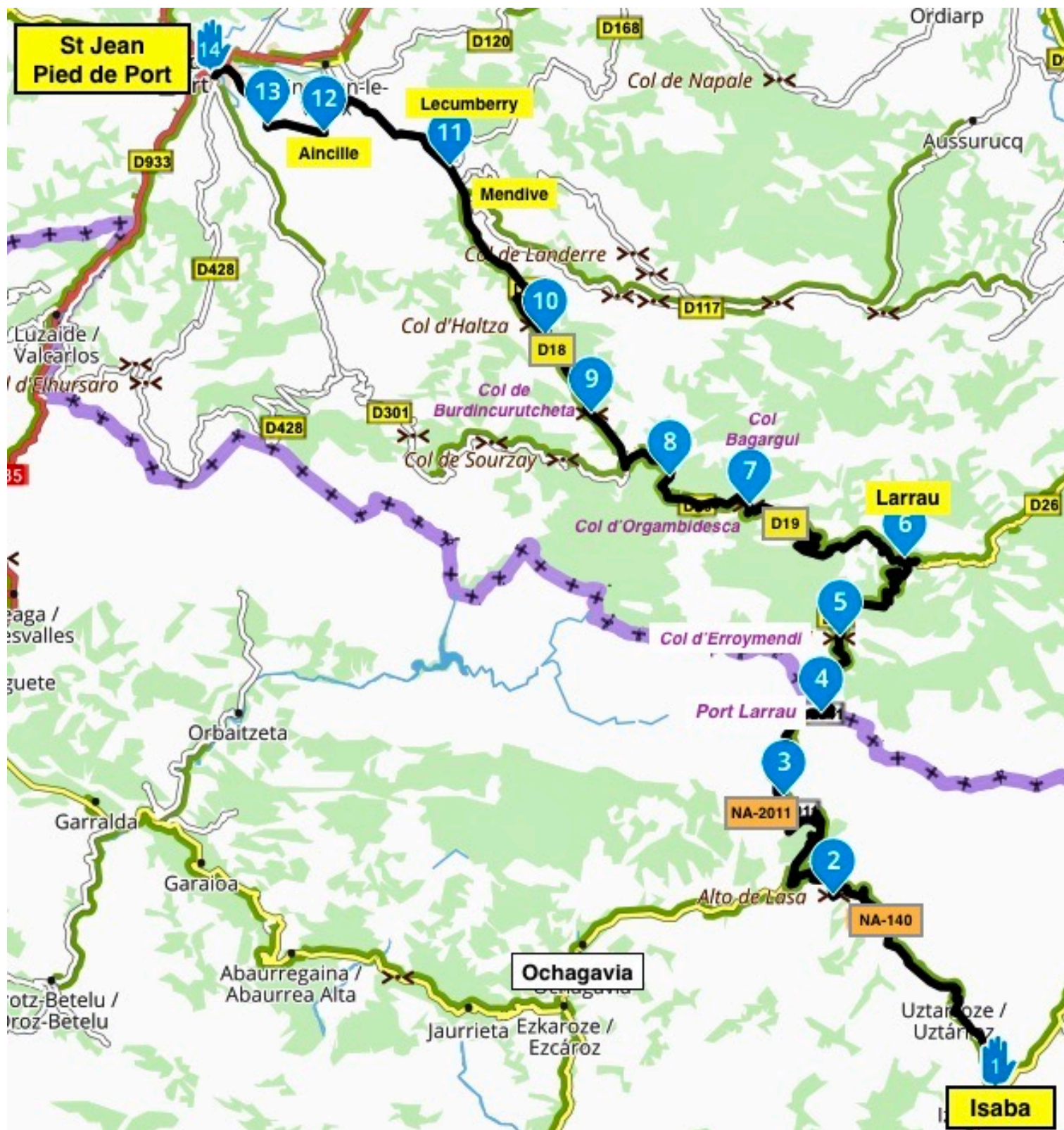
- à la découverte de routes très peu fréquentées voire inconnues par les « non locaux » et qui sont de toute beauté (route sans indication allant du restaurant d'Iraty / col Bagargui à l'auberge d'Ahusquy, la D417 allant d'Ahusquy à Mendive)



Additif 1 : d'Isaba à St Jean Pied de Port

<https://www.myrouteapp.com/fr/social/route/5870679?mode=share>

Depuis Larrau => D19 => col Bagargui (restaurant d'Iraty) => D 18 => Mendive => Lecumberry : arrêt au Bar Restaurant Larraneta pour déjeuner, achats de salaisons, fromages (provenant du Kayolar pré-cité)
=> D18 => D118 => Aincille (Hôtel Restaurant Pecoitz) => Çaro => D401 => Forteresse, St Jean Pied de Port



Additif 3 : d'Isaba à St Jean Pied de Port

<https://www.myrouteapp.com/fr/social/route/5870649?mode=share>

Depuis Larrau => D19 => col Bagargui (restaurant d'Iraty) => route non indiquée vers Ahusquy => D 117.

Détour vers une Bergerie (Kayolar Ipaskoa) pour visite, achats de salaisons, Fromages

Retour vers la D 417 => Mendive => D18 => D301 => Esterençuby => St Michel => St Jean Pied de Port

