

Liens de Balades « un peu ailleurs » : CR et Tracés

Activer les liens CR, Photos et Roads font apparaître des documents au format PDF dont on peut lire le contenu mais que l'on va "enregistrer sous" ou "exporter vers PDF" pour disposer d'un fichier consultable sans connection internet. L'on peut ainsi consulter le document seul, activer des liens donnant accès à leur contenu indépendamment du fichier original. On peut ainsi consulter le CR d'un côté et sans être connecté, visualiser les photos dans tel onglet, le détail des roads dans un autre....

Bretagne

Diaporama, Roads et Photos revenir à zéro. Dans paramètres choisir qualité 1080p HD

CR : <https://urlz.fr/gD3i>

Photos : <https://urlz.fr/gHbP>

Pays Basque

Routes dans les 7 provinces du Pays Basque : 9 Roads illustrés

https://www.cjoint.com/doc/22_03/LCkwVUDDtY1_Routes-en-Pays-Basque-dans-ses-7-provinces.pdf

Basse Navarre (Pays Basque Français) et Navarre (Pays Basque Espagnol) depuis

URT : Diaporama, Roads et Photos revenir à zéro. Dans paramètres choisir qualité 1080p HD.

https://www.cjoint.com/doc/21_11/KKwvYfxgc21_Diaporama-October-2018.pdf

Vers la Soule : Diaporama, Roads et Photos revenir à zéro. Dans paramètres choisir qualité 1080p HD.

<https://urlz.fr/huZD>

Côte et Montagne en Pays Basque : CR, Photos et Roads (final et partiels)

https://www.cjoint.com/doc/22_03/LCkqst37wU1_Côtes-et-Montagne-en-Pays-Basque.pdf

Balade Gastronomique en Pays Basque

https://www.cjoint.com/doc/22_04/LDdkvj0vvv1_Balade-Gastronomique-en-Pays-Basque.pdf

Trans-Pyrénéennes

Par son versant nord depuis le Béarn (Pyrénées Atlantiques) : Compte Rendu

https://www.cjoint.com/doc/22_04/LDwnMRbvfp1_TP-Nord.pdf

Par ses versants nord et sud depuis/vers le Béarn : Roads

https://www.cjoint.com/doc/22_04/LDslxkFMcu1_TP-Nord-et-Sud.pdf

Mes Trans-Pyrénéennes versant nord, côté Français : St Jean de Luz <=> Collioure

https://www.cjoint.com/doc/22_06/LFeqQj1P2V1_Transpyrénéennes-Versant-Nord.pdf

Mes Trans-Pyrénéennes versant sud, côté Espagnol : St Jean de Luz <=> Collioure

https://www.cjoint.com/doc/22_06/LFep35lLN81_Transpyrénéennes-Versant-Sud.pdf

Nord Catalogne et Nord Aragon : de Toulouse à Ascaïn

CR : https://www.cjoint.com/doc/21_11/KKsoPRiQAI1_De-Toulouse-à-Ascaïn.pdf

Photos <https://photos.app.goo.gl/3vo43pw7HS3oxECG8>

Roads :

Maps : <https://goo.gl/maps/mN2YtPj8dmSvQvKx9> 630 Kms

Moto Trip : <https://moto-trip.com/balade-moto/d-andorre-vers-le-pays-basque-via-les-nord-catalogne-et-aragon> Inscription gratuite sur Moto Trip pour voir le tracé / 656 Kms



DESCRIPTION

Cette balade moto de 656.34 km s'effectue en 10h16 environ.
Elle traverse les pays : Andorre, Espagne, France , les régions : Andorra la Vella, Catalunya, Cataluña, Aragón, Aragon, Navarra, Nouvelle-Aquitaine et les départements : Lleida, Lérida, Huesca, Navarra, Zaragoza, Pyrénées-Atlantiques.

Niveau de difficulté: **INTERMÉDIAIRE**

Beauté du paysage: ★★★★★

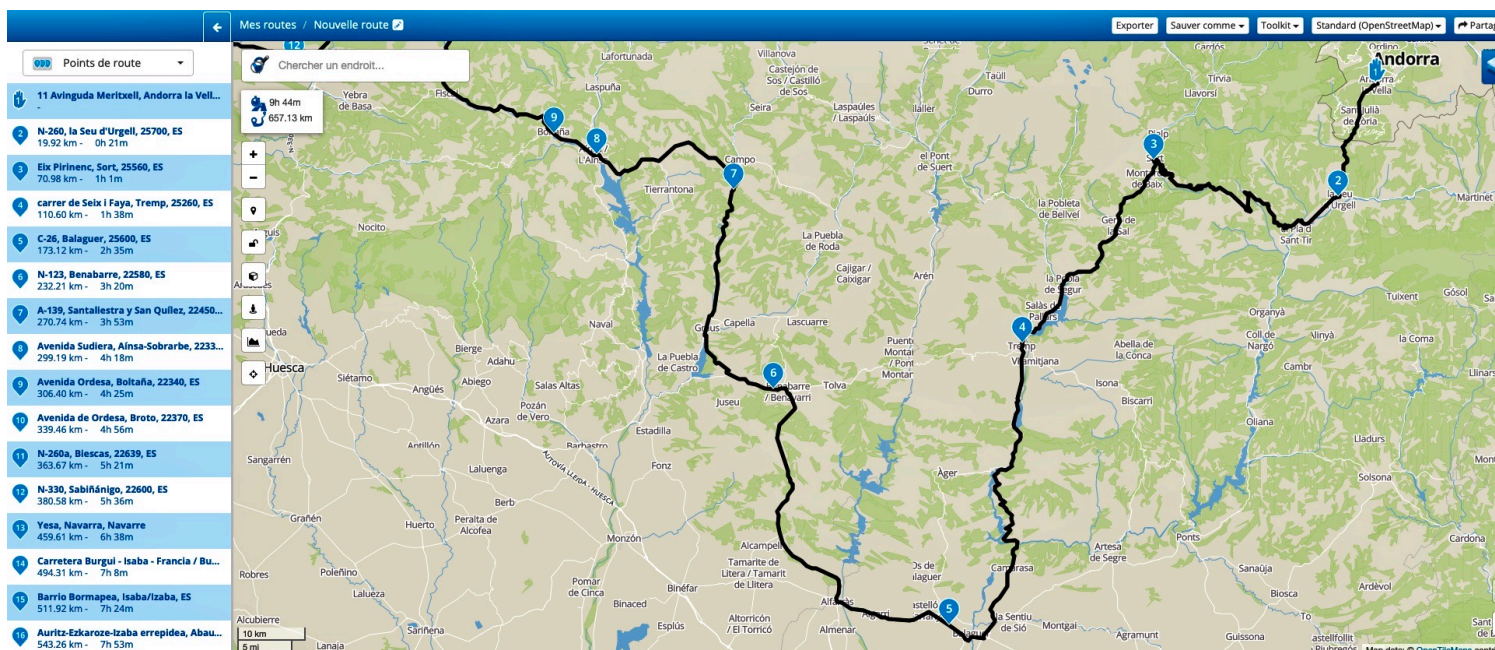
Qualité de la route: ★★★★★

Aménagements routiers: ★★★★★

Photo

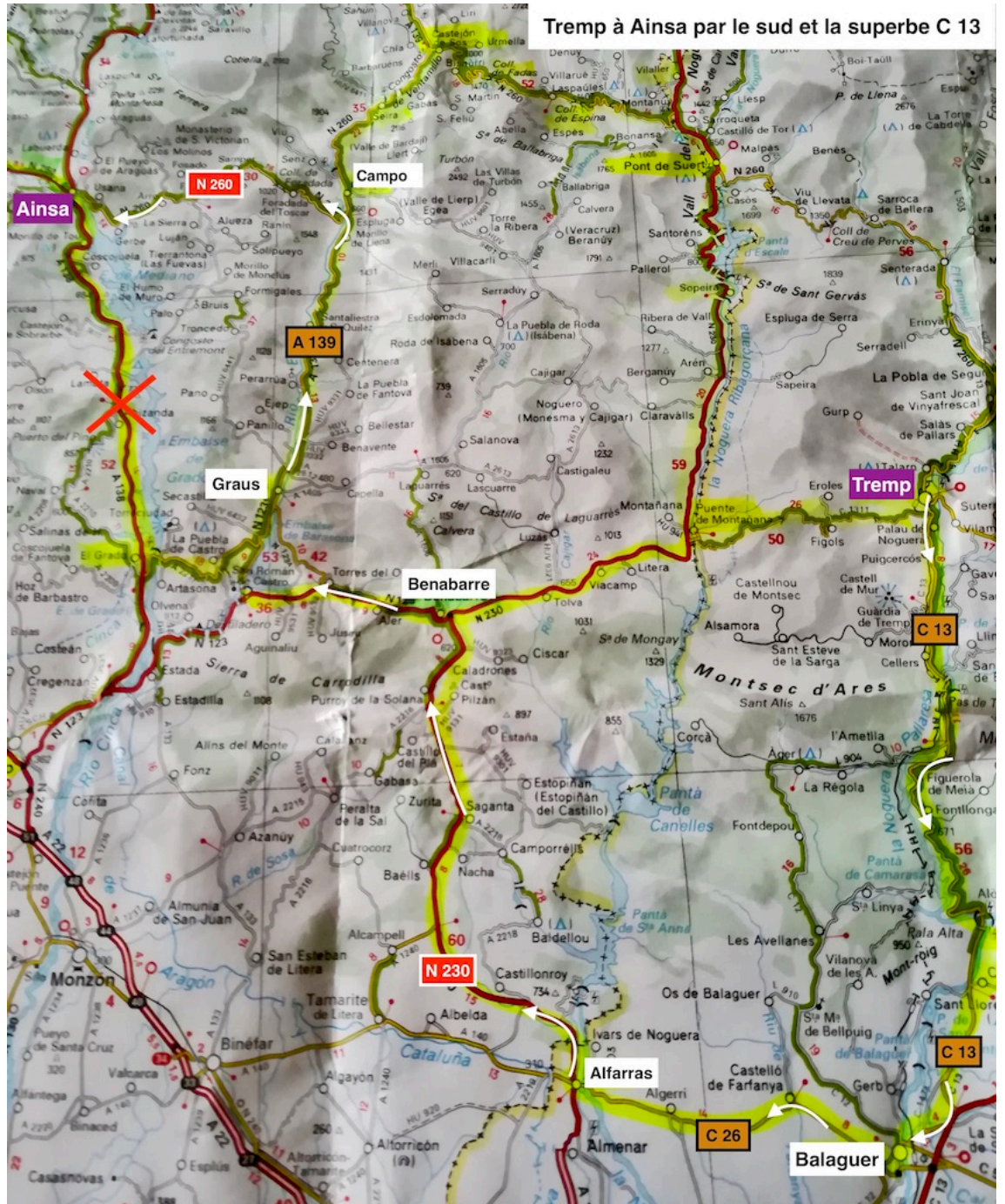


My Route : <https://www.myrouteapp.com/fr/social/route/5416775?mode=share> Inscription gratuite pour voir le tracé / 654 Kms



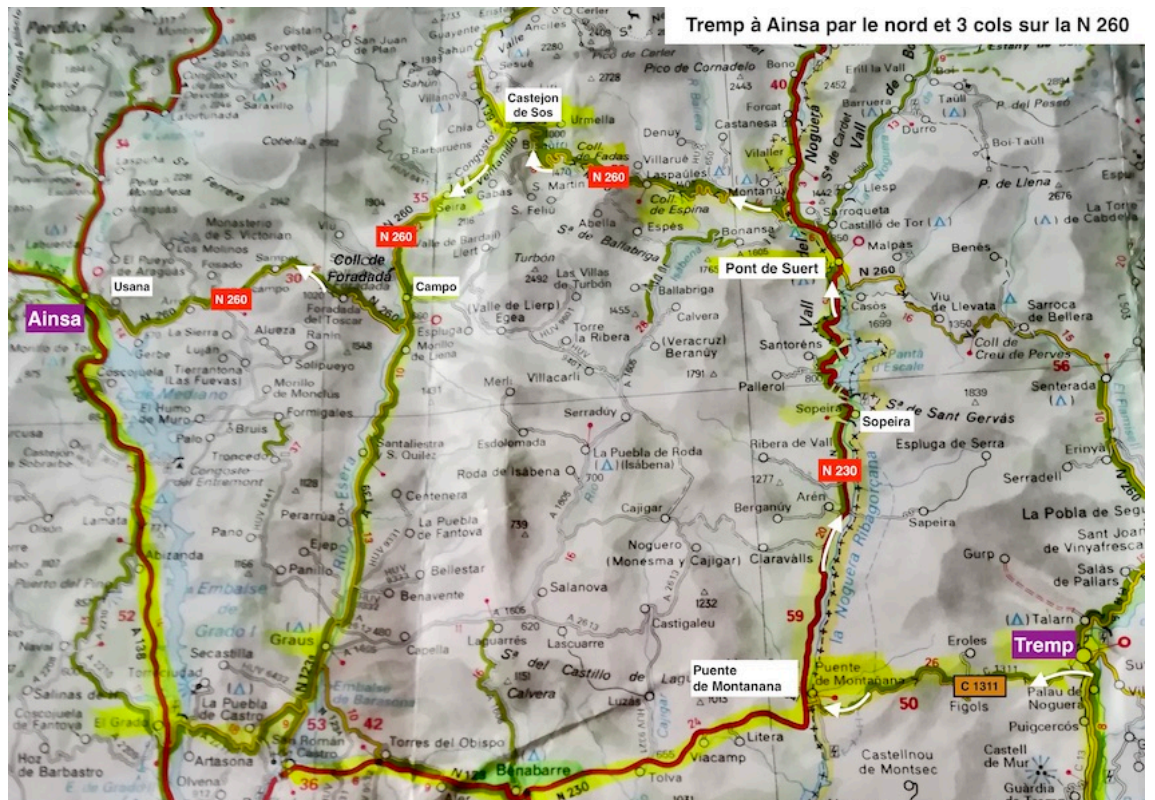
Road indiqué à partir de Tremp :

Tremp à Ainsa par le sud et la superbe C 13



Variante depuis Tremp :

Tremp à Ainsa par le nord et 3 cols sur la N 260



Le Portugal

De Braga (Portugal) vers la Navarre (Pays Basque) via le Portugal nord, la Galice et le Léon

CR : https://www.cjoint.com/doc/21_12/KLlVlMJWqF1_De-Braga-Portugal-Nord-vers-la-Navarre-Pays-Basque-Espagnol-via-le-Portugal-nord-la-Galice-et-le-Léon.pdf

Photos : <https://urlz.fr/gG8X>

Le Portugal Centre depuis Ascaïn (Pays Basque)

https://www.cjoint.com/doc/22_01/LAnjh27MZI1_Portugal-Centre-compressed.pdf

La Galice

La Galice depuis le Pays Basque via la Cantabrie, le Léon et les Asturies

CR et Photos : https://www.cjoint.com/doc/21_12/KLlImnzTHQB1_La-Galice-depuis-le-Pays-Basque-via-la-Cantabrie-le-Léon-et-les-Asturies.pdf

Photos : <https://urlz.fr/gX4G>

La Sardaigne, aperçu :

https://www.cjoint.com/doc/21_12/KLxh61ju581_Sardaigne.pdf

La Grèce

CR et Diaporama : **Y aller, la découvrir (Roads partiels, photos), en revenir** revenir à zéro. Dans paramètres choisir qualité 1080p HD.

https://www.cjoint.com/doc/22_03/LChqBTkKnR1_Roads-Grèce.pdf

Photos : <https://urlz.fr/gHbS>

Road final : <https://www.myrouteapp.com/fr/social/route/5586654?mode=share> ou <https://www.myrouteapp.com/route/open/5586654> Inscription gratuite pour voir le trip.

Balkans

CR : https://www.cjoint.com/doc/22_02/LBCq1NJolI1_Balkans.pdf ou <https://urlz.fr/hzf8>

Roads : https://www.cjoint.com/doc/22_03/LCbpNj07JV1_Roads-Balkans.pdf ou <https://urlz.fr/hzXv>

Photos : <https://urlz.fr/gHbW>

Norvège

CR : **liens des photos dans le texte**

https://www.cjoint.com/doc/21_11/KKCmakdBZJ1_Norvège.pdf

Road https://www.cjoint.com/doc/21_11/KKCmgHRntt1_Roads-Norvège.pdf

De Prague (Tchéquie) vers la Suisse via l'Autriche et les Dolomites

CR : liens des photos dans le texte

https://www.cjoint.com/doc/21_11/KKgp2ZGNSV1_Berlin-Prague-Dolomites-Suisse-Chamonix.pdf

Roads : https://www.cjoint.com/doc/21_12/KLhvVtA3I31_Les-Roads.pdf