

Les Trans-Pyrénéennes versants nord et sud depuis/vers le Béarn : les Roads

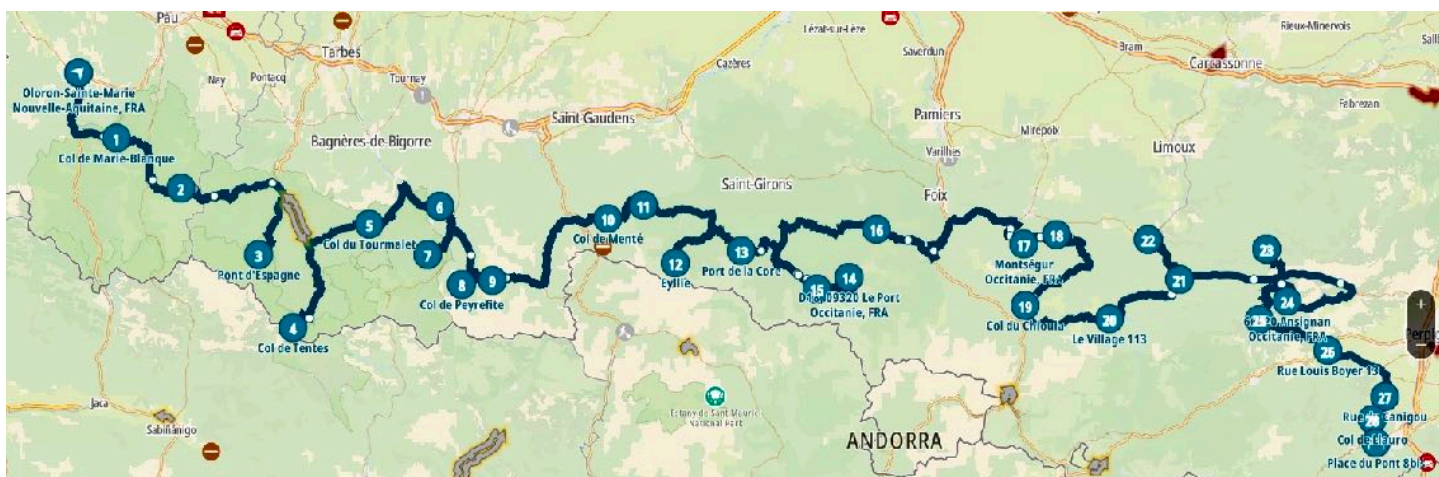
Vient le moment de produire les routes que j'ai sélectionnées et de vous les faire partager. Les roads ne sont pas parfaits et peuvent ne pas convenir. Vous pouvez les utiliser en tant que tels mais aussi les modifier - en créant de nouveaux roads - selon vos humeurs, vos envies, vos goûts et, comme dirait Charles, vos emmerdes, deueueu....

Les Roads sont téléchargeables à partir de My Drive, Moto Trip, My Route et parfois à partir de Google Maps.

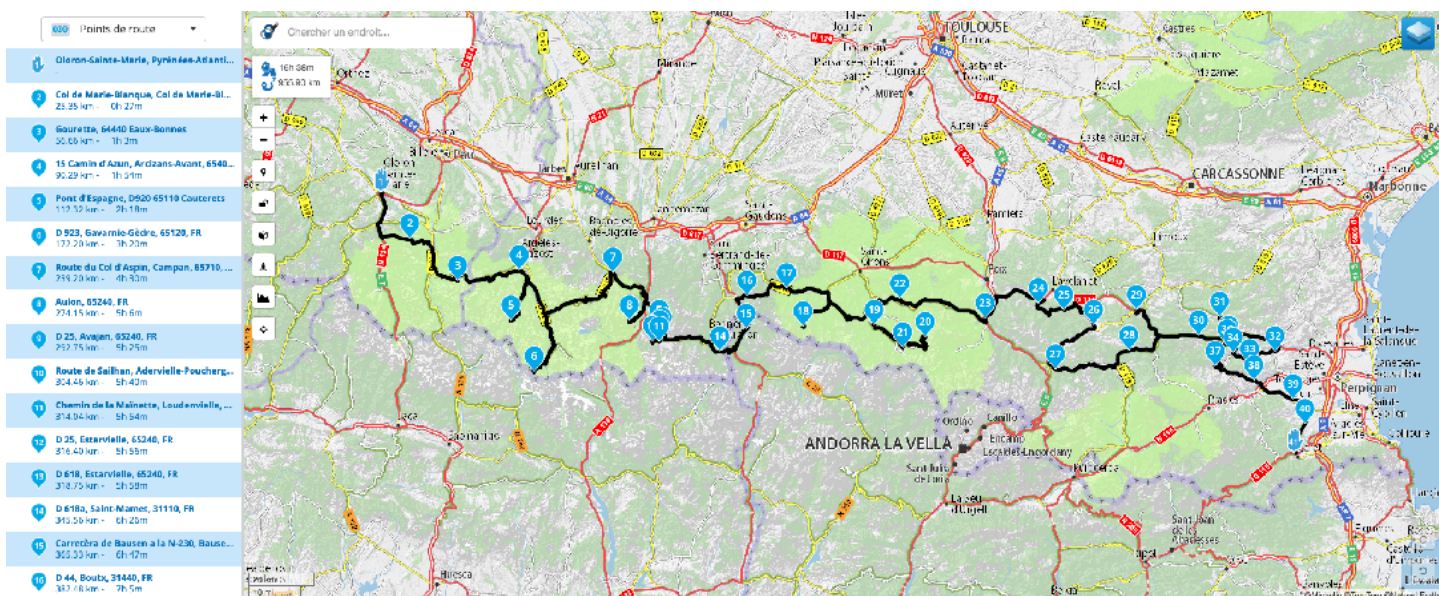
Le document que vous visualisez l'est au format PDF et il peut être lu comme tel. Cependant, il vaut mieux l'exporter ou l'enregistrer au format PDF et il permettra alors de lire le contenu du document comme un fichier à part, de cliquer sur les liens y étant inclus pour ouvrir une fenêtre avec onglet(s) indépendants du document que vous lisez. Ça évite de passer d'un onglet à l'autre. C'est parti...

Trans-Pyrénéenne versant nord, Pays Basque exclus : d'Oloron-Ste-Marie à Céret

My Drive : <https://urlz.fr/gIsv>



My Route App : <https://www.myrouteapp.com/route/open/5265232>



Moto Trip : <https://moto-trip.com/balade-moto/trans-pyreneenne-faces-nord-et-sud-en-une-boucle>

TRANS-PYRÉNÉENNE : VERSANT NORD, CÔTÉ FRANÇAIS

971,04 km 15h24 adokidantza



DESCRIPTION

Objectif : traverser les Pyrénées par leur face nord (côté Français) par des routes choisies.

Côté Français : Départ d'Oloron-ste-Marie (Béarn, Pyrénées occidentales) aux Pyrénées Orientales (Céret) passant par les départements des Hautes Pyrénées, de la Haute Garonne, de l'Ariège, de l'Aude et des Pyrénées Orientales.

Côté Espagnol : depuis Céret direction Ripoll, en Catalogne, emprunter le célèbre N 260, 'La Molina' filer vers l'Aragon.

A Biescas, rejoindre Candanchu et le Col du Somport (Attention : à Canfranc Estacion, ne pas prendre vers le tunnel que l'on contourne (ce logiciel ne l'a pas fait car fermeture de la frontière ?) et rattrape N134 vers Oloron.

Superbe trip via des routes sélectionnées avec de superbes paysages.

PLUS D'INFORMATIONS

Cette balade moto de 971,04 km s'effectue en 15h24 environ.

Elle traverse les pays : Franco, Espagno , les régions : Nouvelle-Aquitaine, Occitanie, Catalogne et les départements : Pyrénées-Atlantiques, Hautes-Pyrénées, Haute-Garonne, L'Ariège, l'Aude, Pyrénées Orientales.

Niveau de difficulté: **INTERMÉDIAIRE**

Beauté du paysage: ★★★★★
Qualité de la route: ★★★★★
Aménagements routiers: ★★★★★

Photo

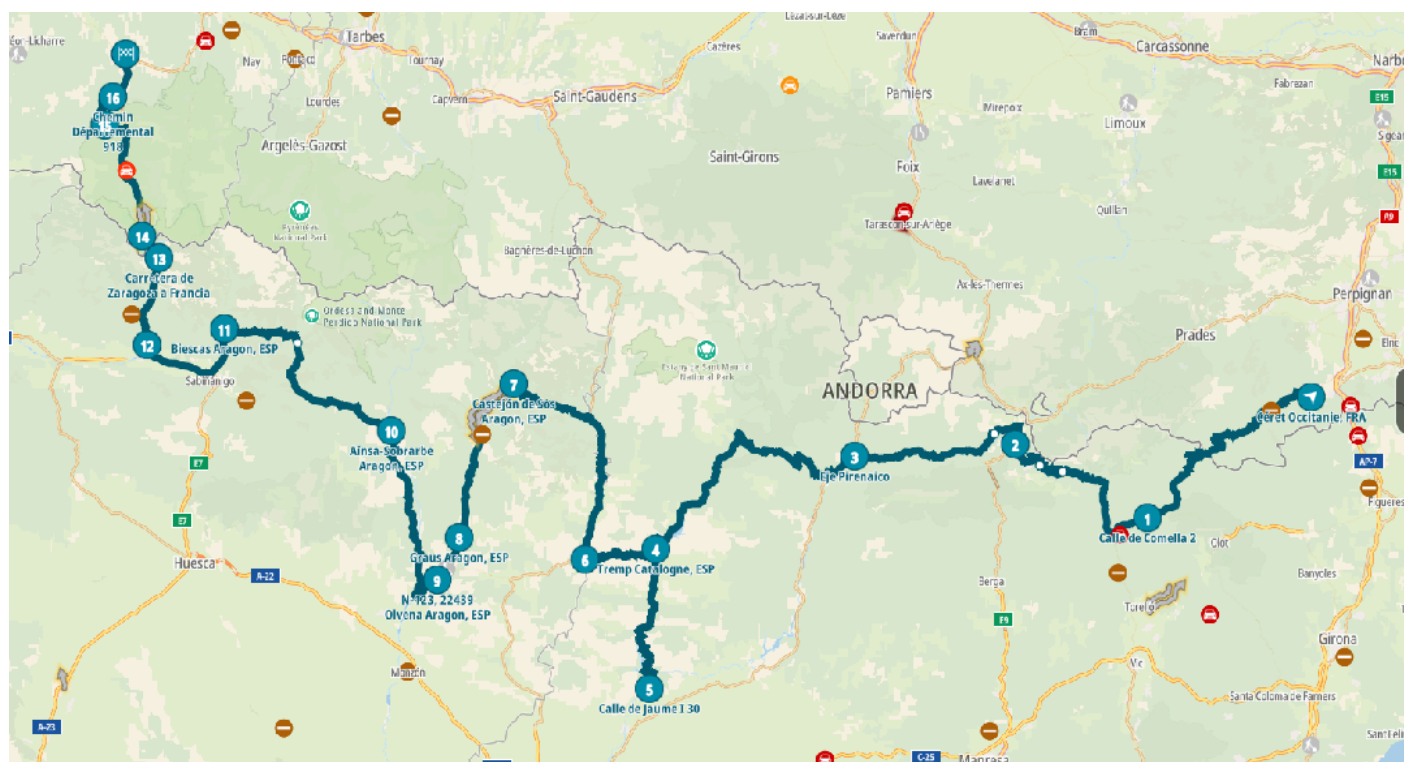


- Avantages : commentaires et photos visibles/lisibilité du tracé au format IGN-Michelin

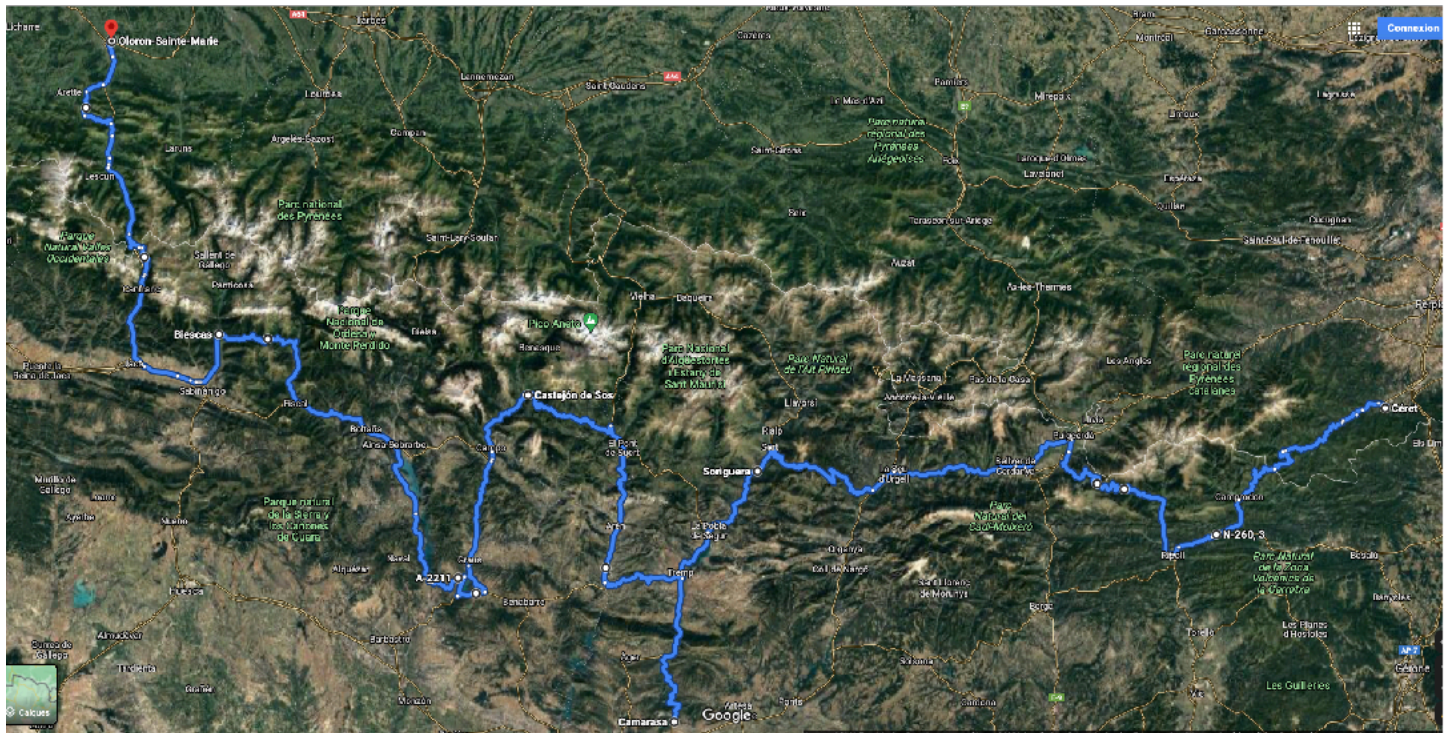
- Inconvénients : impossible de modifier le tracé en le déplaçant, il faut ajouter des points soit un manque de « souplesse » par rapport à My Route qui permet le déplacement du tracé/si on modifie un road et qu'on lui donne un autre nom, l'ancien road disparaît et ne persiste que le road récemment modifié. Il faut donc recréer une nouvelle route et lui donner le nom adéquat.

Trans-Pyrénéenne versant sud, Pays Basque exclus : de Céret à Oloron-Ste-Marie

My Drive : <https://urlz.fr/gIsH>



G Maps : <https://urlz.fr/gIsI>



Moto Trip : <https://urlz.fr/gGcf>

TRANS-PYRÉNÉENNE VERSANT SUD (CÔTÉ ESPAGNOL)

792,95 km 13h13 adixkidantz

Modifier
Dupliquer



DESCRIPTION

Depuis Cérét prendre la fameuse N 260 avec près de 500 Kms de virages sur une route revêtement est vraiment de qualité, traversant la Catalogne, l'Aragon puis le Béarn en pa bourgs/villages sympas et traversant des paysages superbes.

Le must : faire la boucle Oloron Ste Marie – Cérét – Oloron Ste Marie donc partir du Béar Pyrénées Orientales en traversant Béarn, Hautes Pyrénées, Haute Garonne, Ariège Aude, Orientales puis la Catalogne, l'Aragon et retour vers le Béarn.

PLUS D'INFORMATIONS

Cette balade moto de 792,95 km s'effectue en 13h13 environ. Elle traverse les pays : France, Espagne , les régions : Occitanie, Catalogne, Catalunya, Aragón Aquitaine et les départements : Pyrénées-Orientales, Girona, L'arida, Huesca, Pyrénées-A

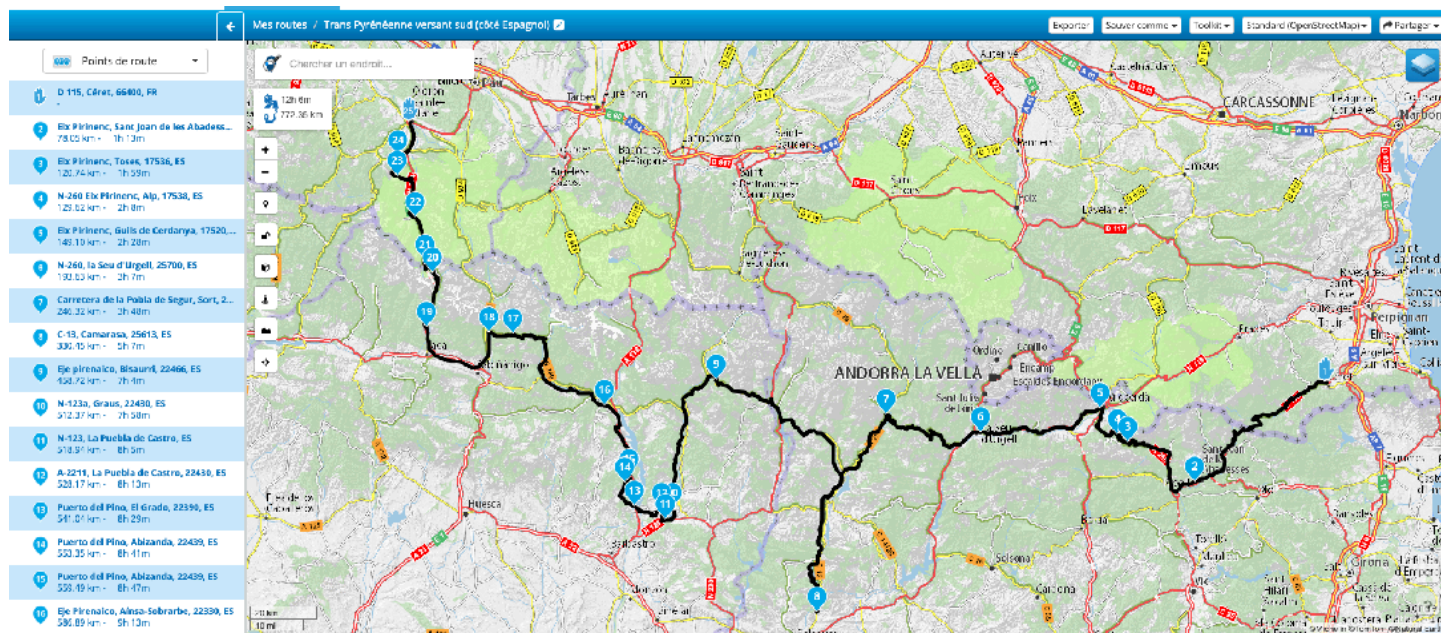
Niveau de difficulté: **INTERMÉDIAIRE** Beauté du paysage: ★★★★★ Qualité de la route: ★★★★★ Aménagements routiers: ★★★★★

Photo

Quel dommage ! Complète sans plus attendre ta balade avec quelques photos, cela incitera les membres communauté à le suivre. Comment ajouter des photos à ma balade ?

Problème à Canfranc-Estacion au Col du Somport : le tracé fait passer par le tunnel alors qu'il faut prendre la route vers Candanchu. Le logiciel veut pas faire...

My Route App : <https://www.myrouteapp.com/route/open/5266860>



L'appli reconnaît bien la route du Col du Somport passant par Candanchu entre les points 19 et 21

Ainsi la boucle est bouclée avec les Trans-Pyrénéennes versants nord et sud depuis Oloron St Marie (Béarn, Pyrénées Atlantiques). Le trip complet - sous forme de boucle - n'est pas disponible sur Google Maps ni sur My Drive mais elle l'est sur :

Moto Trip : <https://urlz.fr/gFU6>

TRANS-PYRÉNÉENNES VERSANTS NORD ET SUD : LA BOUCLE

1740.99 km 2j 04h03 adixxidantza

Modifier Exporter

Dupliquer dans le planificateur



DESCRIPTION

D'Oloron-sainte-Marie en Béarn, on se dirige vers les Hautes Pyrénées, la Haute Garonne, l'Ariège, l'Aude et le Cérès dans les Pyrénées Orientales. De là direction le nord de la Catalogne en empruntant la fameuse N 260 (près de 500 Kms de routes virageuses) vers l'Aragon puis retour à Oloron-sainte-Marie.

Un trip de 1700 Kms fait de superbes routes, de paysages somptueux et variés et de points de départ de randonnées pédestres, pour ceux qui le souhaitent.

PLUS D'INFORMATIONS

Cette balade moto de 1740.99 km s'effectue en 2j 04h03 environ.
Elle traverse les pays : France, Espagne ; les régions : Nouvelle-Aquitaine, Occitanie, Catalogne, Catalogne, Aragon et les départements : Pyrénées-Atlantiques, Hautes-Pyrénées, Lleida, Ariège, Aude, Pyrénées-Orientales, Gironne, Lérida, Huesca.

Niveau de difficulté: INTERMÉDIAIRE

Beauté du paysage: ★★★★★
Qualité de la route: ★★★★★
Aménagements routiers: ★★★★★

Photo

Quel dommage !

Complète sans plus attendre ta balade avec quelques photos, cela incitera les membres de la communauté à la suivre.

Comment ajouter des photos à ma balade ?

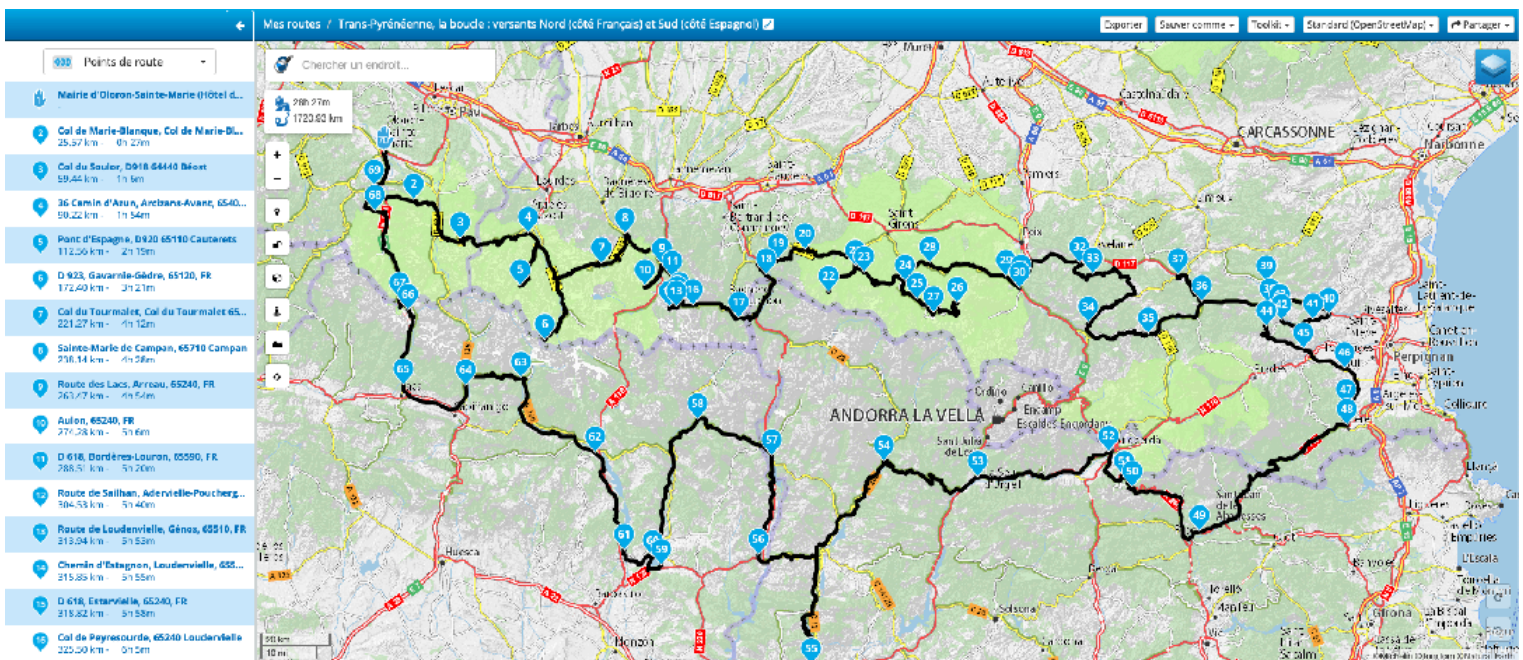


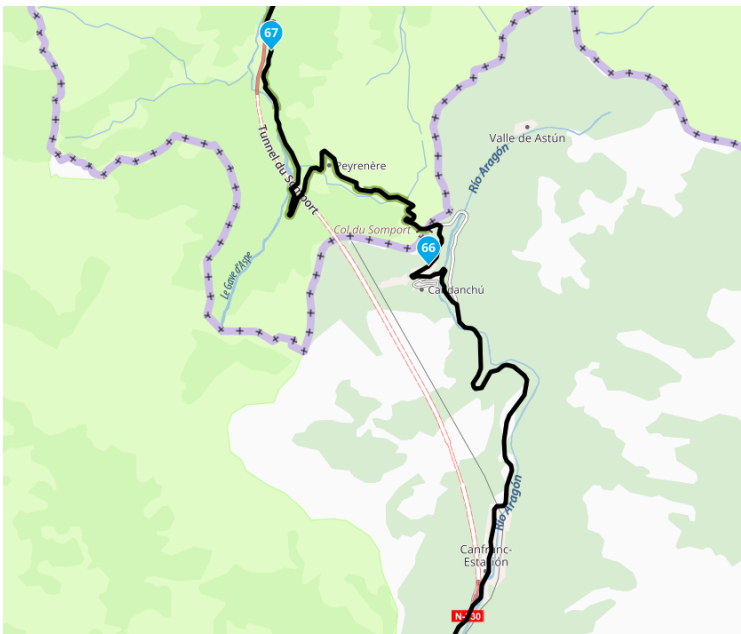
Erreur : entre les points 43 et 44 le tracé n'emprunte pas la route passant par Candanchu. Il ne veut pas.....alors que c'est cette route qu'il faut emprunter, l'autre faisant passer sous un tunnel.



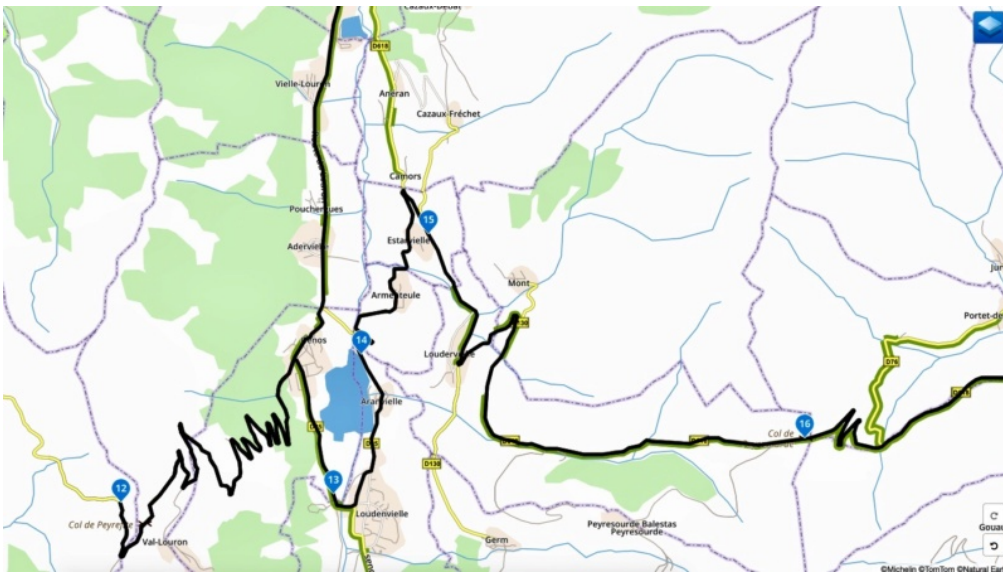
A un endroit de la boucle au format IGN-Michelin : tout est clair avec ce logiciel, on y voit bien.

My Route App : <https://www.myrouteapp.com/route/open/5212503>





L'appli donne le bon trip. Ici, le tracé respecte le passage par Candanchu et n'emprunte pas le tunnel.



A l'endroit de la boucle identique à celui d'avec Moto Trip et au format Michelin, c'est moins précis que sur Moto Trip.

NB : le Col d'Azet est nommé ici Col de Peyrefitte. C'est, en fait, le col d'Azet du nom du village le plus proche.

Voici la boucle : 1723 Kms

