

Ligne 15

Samedi 31 août 2013

Les bus de la ligne 15 empruntent les itinéraires suivant :

-> Pendant la fermeture de la Place Jean Jaurès, (environ de 11h à 14h), les bus empruntent le bd. Tonnellé, le bd. Preuilly, l'av. Proudhon, la rue des Tanneurs, le quai André Malraux, la rue Mirabeau, le bd. Heurteloup, la Place de la Gare et la rue ed. Vaillant (plan n°2),

-> Après la réouverture de la Place Jean Jaurès (environ 14h), itinéraire normal pour la ligne 15 (plan n°2).

- arrêt desservi voie de circulation générale
- itinéraire remplacement tramway 31 août 2013
- itinéraire ligne 15
- itinéraire supprimé

Vers TOURS NORD
Vaucanson
bus de remplacement

Vers JOUE LES TOURS
Lycée Jean Monnet
bus de remplacement

Les arrêts Charcot et Verdun seront desservis dans les voies de circulation générale par le bus de remplacement tramway et la ligne 2 Tempo

Ligne 15
itinéraire pendant l'inauguration du Tramway Place Jean Jaurès entre 11h et 14h environ



TOURS



- arrêt desservi
- itinéraire Tram A
- itinéraire ligne 15

Vers
Vaucanson
tram **A**

Place
Choiseul

La Loire



15 Bretonneau

15 LA RICHE
La Riche Soleil

TOURS

Vers
Lycée Jean Monnet
tram **A**

Suzanne
Valadon

JOUÉ LES TOURS
Joué Gare **15**

Ligne 15
itinéraire normal après l'inauguration
à partir de 14h environ

Docteur
Chaumier

Desmoulin

Tonnellé

Dames
Blanches

Preuilly

Boyer

Victoire

Grand
Marché

Halles

Béranger

Nationale

Jean
Jaurès

Gare
Vinci

Gare
de Tours

Champ
Girault

Docteur
Fournier

Peupliers

Jolivet

Champ
Joli

Verdun

Charcot

Liberté

Sanitas

Palais
des Sports

Anatole
France

Place
Choiseul

Parc
Mirabeau

Parc
Mirabeau

Parc
Mirabeau

Parc
Mirabeau

Parc
Mirabeau

Parc
Mirabeau

Parc
Mirabeau

Parc
Mirabeau

Parc
Mirabeau

Parc
Mirabeau

Parc
Mirabeau

Parc
Mirabeau

Parc
Mirabeau

Parc
Mirabeau

Parc
Mirabeau

Parc
Mirabeau

Parc
Mirabeau

Parc
Mirabeau

Parc
Mirabeau

Parc
Mirabeau

Parc
Mirabeau

Parc
Mirabeau

Parc
Mirabeau

Parc
Mirabeau

Parc
Mirabeau

Parc
Mirabeau

Parc
Mirabeau

Parc
Mirabeau

Parc
Mirabeau

Parc
Mirabeau

Parc
Mirabeau

Parc
Mirabeau

Parc
Mirabeau

Parc
Mirabeau

Parc
Mirabeau

Parc
Mirabeau

Parc
Mirabeau

Parc
Mirabeau

Parc
Mirabeau

Parc
Mirabeau

Parc
Mirabeau

Parc
Mirabeau

Parc
Mirabeau

Parc
Mirabeau

Parc
Mirabeau

Parc
Mirabeau

Parc
Mirabeau

Parc
Mirabeau

Parc
Mirabeau

Parc
Mirabeau

Parc
Mirabeau

Parc
Mirabeau

Parc
Mirabeau

Parc
Mirabeau

Parc
Mirabeau

Parc
Mirabeau

Parc
Mirabeau

Parc
Mirabeau

Parc
Mirabeau

Parc
Mirabeau

Parc
Mirabeau

Parc
Mirabeau

Parc
Mirabeau

Parc
Mirabeau

Parc
Mirabeau

Parc
Mirabeau

Parc
Mirabeau

Parc
Mirabeau

Parc
Mirabeau

Parc
Mirabeau

Parc
Mirabeau

Parc
Mirabeau

Parc
Mirabeau





Ligne 18

Samedi 31 août 2013

Les bus de la ligne 18 empruntent les itinéraires suivant :

-> Pendant la fermeture de la Place Jean Jaurès, (environ de 11h à 14h) le terminus s'effectuera à l'arrêt Béranger Sud (plan n°1),

-> Après la réouverture de la Place Jean Jaurès (environ 14h), itinéraire normal pour la ligne 18, dans les deux sens (plan n°2).

-  arrêt desservi voie de circulation générale
-  itinéraire remplacement tramway 31 août 2013
-  itinéraire ligne 18
-  itinéraire supprimé

SAINT CYR SUR LOIRE
St Cyr Mairie 18

SAINT CYR SUR LOIRE
Croix Chidaïne 18

Vers TOURS NORD
Vaucanson
bus de remplacement

TOURS CENTRE
Béranger 18

Vers JOUE LES TOURS
Lycée Jean Monnet
bus de remplacement

Les arrêts Charcot et Verdun
seront desservis dans
les voies de circulation générale
par le bus de remplacement
tramway et la ligne 2 Tempo

Ligne 18
itinéraire pendant l'inauguration du
Tramway Place Jean Jaurès
entre 11h et 14h environ



- arrêt desservi
- itinéraire Tram A
- itinéraire ligne 18

SAINT CYR SUR LOIRE
St Cyr Mairie 18

SAINT CYR SUR LOIRE
Croix Chidaïne 18

Vers
Vaucanson
tram A

Vers
Lycée Jean Monnet
tram A

Ligne 18
itinéraire normal après l'inauguration
à partir de 14h environ



Ligne 34

Samedi 31 août 2013

Les bus de la ligne 34 empruntent les itinéraires suivant :

-> Pendant la fermeture de la Place Jean Jaurès, (environ de 11h à 14h) le terminus s'effectuera à l'arrêt Béranger Sud (plan n°1),

-> Après la réouverture de la Place Jean Jaurès (environ 14h), itinéraire normal pour la ligne 34, dans les deux sens (plan n°2).

- arrêt desservi voie de circulation générale
- itinéraire remplacement tramway 31 août 2013
- itinéraire ligne 34
- itinéraire supprimé

Vers TOURS NORD
Vaucanson
bus de remplacement

Vers JOUE LES TOURS
Lycée Jean Monnet
bus de remplacement

Les arrêts Charcot et Verdun
seront desservis dans
les voies de circulation générale
par le bus de remplacement
tramway et la ligne 2 Tempo

Ligne 34
itinéraire pendant l'inauguration du
Tramway Place Jean Jaurès
entre 11h et 14h environ



Ligne 34
itinéraire normal après l'inauguration
à partir de 14h environ



○ arrêt desservi
— itinéraire Tram A
— itinéraire ligne 34

TOURS CENTRE Gare Vinci 34

Vers Vaucanson
tram A

Vers Lycée Jean Monnet
tram A



Ligne 50

Samedi 31 août 2013

Les bus de la ligne 50 empruntent les itinéraires suivant :

-> Pendant la fermeture de la place Jean Jaurès, (environ de 11h à 14h), les bus empruntent l'av. Proudhon, la rue des Tanneurs, le quai André Malraux, la rue Mirabeau, le bd. Heurteloup, la Place de la Gare, et de nouveau le bd. Heurteloup en direction de La Ville-aux-Dames, dans les deux sens (plan n°1),

-> Après la réouverture de la Place Jean Jaurès (environ 14h), itinéraire normal pour la ligne 50 (plan n°2).

- arrêt desservi voie de circulation générale
- itinéraire remplacement tramway 31 août 2013
- itinéraire ligne 50
- itinéraire supprimé

Vers TOURS NORD
Vaucanson
 bus de remplacement



LA VILLE-AUX-DAMES
Bois de Plante 50

50 LUYNES
Vaugareau

TOURS

Vers JOUE LES TOURS
Lycée Jean Monnet
 bus de remplacement

Les arrêts Charcot et Verdun
 seront desservis dans
 les voies de circulation générale
 par le bus de remplacement
 tramway et la ligne 2 Tempo

Ligne 50
 itinéraire pendant l'inauguration du
 Tramway Place Jean Jaurès
 entre 11h et 14h environ

- arrêt desservi
- itinéraire Tram A
- itinéraire ligne 50



Ligne 50
 itinéraire normal après l'inauguration
 à partir de 14h environ

Ligne 53

Samedi 31 août 2013

Les bus de la ligne 53 empruntent les itinéraires suivant :

-> Pendant la fermeture de la Place Anatole France, aux environs de 14h30 jusqu'à la fin de service, les bus empruntent le pont Mirabeau, la rue Mirabeau, le bd. Heurteloup et effectuent leur terminus à l'arrêt Gare Vinci Sud (voir plan).

Ligne 53
itinéraire de déviation après la fermeture
de la Place Anatole France à partir
de 14h30 environ jusqu'à fin de service



- arrêt desservi
- itinéraire Tram A
- itinéraire ligne 53
- - - itinéraire supprimé



Ligne 54

Samedi 31 août 2013

Les bus de la ligne 54 empruntent les itinéraires suivant :

-> Pendant la fermeture de la Place Anatole France, aux environs de 14h30 jusqu'à la fin de service, les bus empruntent le pont Mirabeau, la rue Mirabeau, le bd. Heurteloup et effectuent leur terminus à l'arrêt Gare Vinci Sud (voir plan).

Ligne 54
itinéraire de déviation après la fermeture
de la Place Anatole France à partir
de 14h30 environ jusqu'à fin de service



Vers
Vaucanson
tram A

54
 VOUVRAY / VERNOU
 Clos de Vernou

La Loire

TOURS

Le Cher

- arrêt desservi
- itinéraire Tram A
- itinéraire ligne 54
- - - itinéraire supprimé

Vers
Lycée Jean Monnet
tram A

Suzanne Valadon

Verdun

Churchill

Liberté

Sanitas

Gare de Tours

TOURS CENTRE
 Gare Vinci 54

Heurteloup 54

Mirabeau

Ursulines

Anatole France

Voltaire

Château de Tours

Quai Malraux

Golf

St Joseph



Ligne 57

Samedi 31 août 2013

Les bus de la ligne 57 empruntent les itinéraires suivant :

-> Pendant la fermeture de la Place Jean Jaurès, (environ de 11h à 14h) le terminus s'effectuera à l'arrêt Béranger Sud (plan n°1),

-> Après la réouverture de la Place Jean Jaurès (environ 14h), itinéraire normal pour la ligne 57, dans les deux sens (plan n°2).



- arrêt desservi voie de circulation générale
- itinéraire remplacement tramway 31 août 2013
- itinéraire ligne 57

Vers TOURS NORD
Vaucanson
bus de remplacement

57 SAINT ETIENNE DE CHIGNY
L'Espérance

TOURS CENTRE
Béranger 57

Vers JOUE LES TOURS
Lycée Jean Monnet
bus de remplacement

Les arrêts Charcot et Verdun
seront desservis dans
les voies de circulation générale
par le bus de remplacement
tramway et la ligne 2 Tempo

Ligne 57
itinéraire pendant l'inauguration du
Tramway Place Jean Jaurès
entre 11h et 14h environ

TOURS

Jean Jaurès

Liberté

Charcot

Verdun

Vénien

Mermoz

Rotonde

Peupliers

Docteur Fournier

Champ Girault

Gare de Tours

Gare Vinci

Heurteloup

Mirabeau

Ursulines

Golf

Paul Bert

La Loire

Le Cher

Lycée Bayet

Lamartine

Rouget de Lisle

Frumeaud

St Eloi

Clocheville

TOURS

Liberté

Charcot

Verdun

Vénien

Mermoz

Rotonde

Peupliers

Docteur Fournier

Champ Girault

Gare de Tours

Gare Vinci

Heurteloup

Mirabeau

Ursulines

Golf

Paul Bert

La Loire

Le Cher

Lycée Bayet

Lamartine

Rouget de Lisle

Frumeaud

St Eloi

Clocheville

- arrêt desservi
- itinéraire Tram A
- itinéraire ligne 57



57 SAINT ETIENNE DE CHIGNY
L'Espérance

Vers
Vaucanson
tram **A**

TOURS CENTRE
Gare Vinci **57**

Vers
Lycée Jean Monnet
tram **A**

Ligne 57
itinéraire normal après l'inauguration
à partir de 14h environ

TOURS

Le Cher

Ligne C1

Samedi 31 août 2013

Les bus de la ligne C1 empruntent les itinéraires suivant :

-> Pendant la fermeture de la Place Jean Jaurès, (environ de 11h à 14h),

-vers Botanique : les bus empruntent la rue de Boisdénier, la rue Roger Salengro, la rue Sébastopol et le bd. Béranger,

-vers Beaujardin : les bus empruntent la rue J. Fouquet, la rue Salengro, la rue Lakanal, la rue Boisdénier et la rue Duplessis (plan n°1),

-> Après la réouverture de la Place Jean Jaurès (environ 14h), itinéraire normal pour la ligne C1 (plan n°2).

- arrêt desservi voie de circulation générale
- itinéraire remplacement tramway 31 août 2013
- itinéraire ligne C1
- itinéraire supprimé




Vers TOURS NORD
Vaucanson
bus de remplacement

Vers JOUE LES TOURS
Lycée Jean Monnet
bus de remplacement

Les arrêts Charcot et Verdun
seront desservis dans
les voies de circulation générale
par le bus de remplacement
tramway et la ligne 2 Tempo

Ligne C1
itinéraire pendant l'inauguration du
Tramway Place Jean Jaurès
entre 11h et 14h environ



-  arrêt desservi
-  itinéraire Tram A
-  itinéraire ligne C1

Vers
Vaucanson
tram **A**

Place
Choiseul

La Loire



LA RICHE
Botanique
C1

Vers
Lycée Jean Monnet
tram **A**

Suzanne
Valadon

Verdun

TOURS CENTRE
Beaujardin
C1

Ligne C1
itinéraire normal après l'inauguration
à partir de 14h environ

TOURS

Jeanne de
France

Assas

Febvotte

Martin

Verdun

St Lazare

Charcot

M. Bedel

St Paul

Guesde

Champ Joli

Liberté

Sanitas

Palais des Sports

Boisdenier

Prébendes

Faidherbe

Salengro

Jean Jaurès

Béranger

Halles

Grand Marché

Victoire

Dames Blanches

Boyer

Preuilly

Docteur Chamurier

Desmoulin

Walvein

Bretonneau

St François

Maryse Bastié

Vers
Lycée Jean Monnet
tram **A**

Suzanne
Valadon

Verdun

TOURS CENTRE
Beaujardin
C1

Ligne C1
itinéraire normal après l'inauguration
à partir de 14h environ

TOURS

Jeanne de
France

Assas

Febvotte

Martin

Verdun

St Lazare

Charcot

M. Bedel

St Paul

Guesde

Champ Joli

Liberté

Sanitas

Palais des Sports

Boisdenier

Prébendes

Faidherbe

Salengro

Jean Jaurès

Béranger

Halles

Grand Marché

Victoire

Dames Blanches

Boyer

Preuilly

Docteur Chamurier

Desmoulin

Walvein

Bretonneau

St François

Maryse Bastié