

PAYS BASQUE ESPAGNOL : VALLÉE, PETITE MONTAGNE ET CÔTE À PARTIR DE DANCHARIA ...

Modifier | Exporter | Dupliquer dans le planificateur

313.95 km | 04h54 | adixkidantza



DESCRIPTION

A partir de la frontière, direction la vallée du Baztan. Au col d'Otxondo (point 1) on peut aller vers Gorramedi (indiqué sur un panneau : superbes paysages) et revenir. Direction Doneztebe puis Leizta par la NA 170 et filer vers le sud par la NA 1700, une route top virages puis direction Tolosa par la NA 130 puis aller vers Errezil puis Azpeitia, Zestoa (arrêt resto basque sur la place pour déguster tapas) puis Getaria, ses collines où l'on produit le Txacoli (super vin blanc pétillant), ses restos, son adorable petit port. Rejoindre Zarautz et son immense plage (station balnéaire, surf) puis se diriger vers l'intérieur des terres vers Hernani puis vers Goizueta via une route longeant le rio Urumea. On rejoint la NA 170 allant vers Doneztebe et après Eskurra on se dirige vers Saldias puis Oitz puis Doneztebe par une route superbe très peu connue points 15 à 16 (sauf par les locaux) débutant à Saldias. De là, direction Etxalar pour emprunter le col de Lizarieta en direction de Sare puis on bifurque à droite vers la route des vents qui mène à Zugarramurdi puis Dancharia.

Fermer


PLUS D'INFORMATIONS

Cette balade moto de **313.95 km** s'effectue en **04h54** environ. Elle traverse les pays : Espagne, France, les régions : Navarre, Euskadi, País Vasco, Nouvelle-Aquitaine et les départements : Navarre, Gipuzkoa, Pyrénées-Atlantiques.

Niveau de difficulté: **INTERMÉDIAIRE**

Beauté du paysage: ★★★★★
Qualité de la route: ★★★★★
Aménagements routiers: ★★★★★

Photo




Un endroit pour manger ? pour dormir ? à visiter ?
Indique aux membres de la communauté des bonnes adresses sur le tracé de ta balade, c'est apprécié et surtout, c'est utile lors de la balade.
Comment ajouter des points d'intérêts à ma balade ?

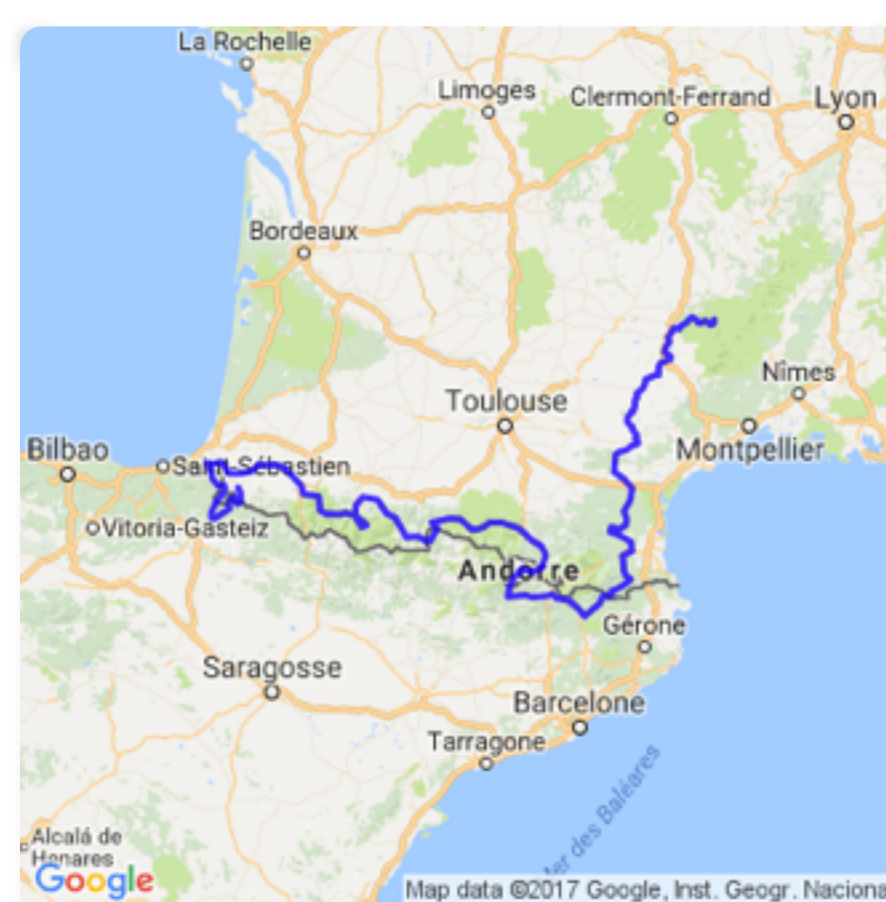
COMMENTAIRES

Votre commentaire...
Envoyer

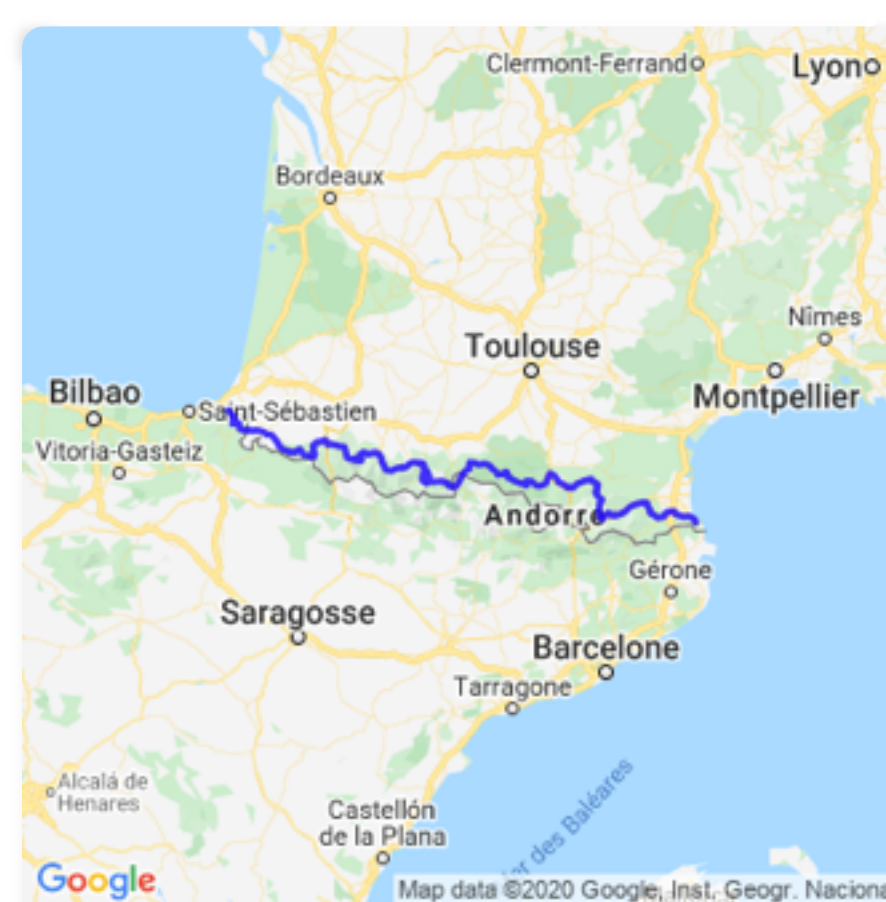
Aucun commentaire, soyez le premier à en déposer un.



BALADES À PROXIMITÉ




DE SAINT-JEAN-PIED-DE-PORT ...
★ 86 | 1390.6 km | 22h56
Macca



TRANSPYRÉNÉENNE
★ 144 | 881.88 km | 15h39
marmotte33



LES PLUS BEAUX VILLAGES DU...
★ 136 | 3817.53 km | 3j 12h26
marmotte33

<p>Carter moteur droit 1P37QMA P...</p> <p>47,80 €</p>		<p>Marche pieds Kymco Agilit...</p> <p>52,20 €</p> <p>Carter droit Peugeot Twe...</p> <p>51,60 €</p> <p>Veste Gencod homologuée...</p> <p>69,90 €</p>	  	
--	---	---	---	---



Moto-Trip.com est un site communautaire de partage de balades à moto. Créé en 2012, le site référence aujourd'hui une grande quantité de roadbooks moto et est devenu une référence dans le tourisme deux-roues en vous proposant des adresses incontournables destinées aux motards et motardes. Tout cela est possible grâce à l'implication de la communauté moto.

RESTAURATEURS ? HÉBERGEURS ?

Nous souhaitons vous rendre visible sur les parcours Moto-Trip.

Découvrir

NAVIGATION

- Accueil
- Recherche balade moto
- Recherche événement moto
- Recherche points d'intérêt
- Inscrivez-vous
- Connectez-vous
- Blog
- À propos
- Moto-Trip Premium
- Presse
- Plan du site
- Centre d'aide - F.A.Q
- Contactez-nous
- Parrainez un établissement
- Goodies Moto-Trip
- État des services

APPLICATIONS



SUIVEZ-NOUS



PARTENAIRES

