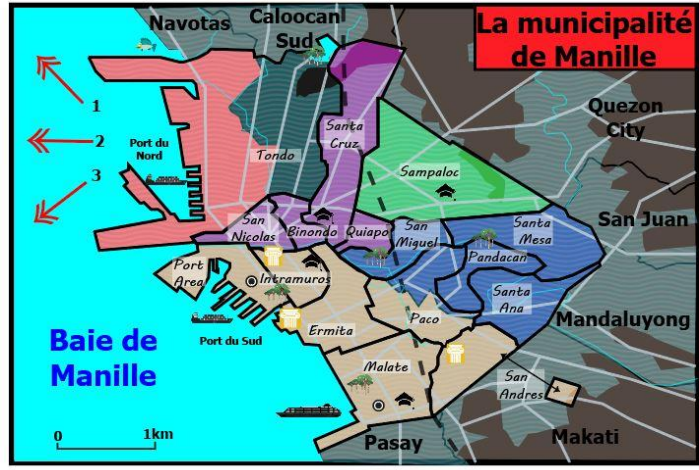
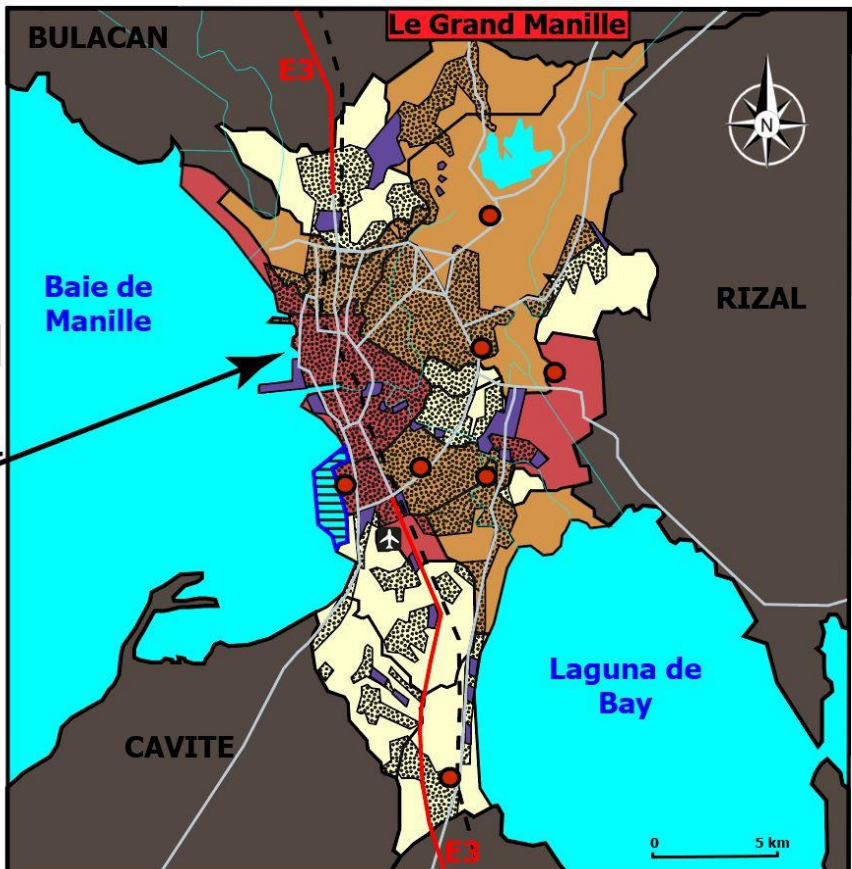


**Manille : une métropole inscrite
régionalement à l'organisation
particulière**



Cartes réalisées par POTTIER Dylan, 2020,
Licence 3 de Géographie



**I- Une organisation générale autour et à l'intérieur
d'une métropole importante**

1. Des éléments naturels

- Cours d'eau
- Mer

2. Des éléments anthropiques

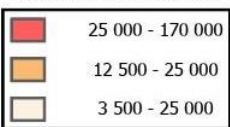
RIZAL Nom des régions périphériques

- Autoroute
- Route principale
- Chemin de fer

**II- Metro Manila ou le Grand Manille : des municipalités
interconnectées en une région administrative**

1. Une organisation et une démographie hétérogène

— Limite de municipalité
Nombre d'habitant au km²



- Urbanisation forte (grands hôtels, ambassades, universités, centre de congrès, habitations...)
- Extension maritime

2. Une économie notable

- Centre d'affaire
- Aéroport
- Zone industrielle

III- Manille : une métropole concentrée et organisée

**1. Une organisation concentrée en district avec un risque
omniprésent**

- Circonscription législative 1 : La plus densément peuplée, partie Ouest du district de Tondo
- Circonscription législative 2 : Partie intérieure de Tondo, quartier de Gagalangin
- Circonscription législative 3 : Anciens centres commerciaux et financiers de la métropole, présence d'un chinatown et de monuments catholiques
- Circonscription législative 4 : Zone résidentielle, université
- Circonscription législative 5 : Monuments et institutions important(e)s, divertissement nocturne
- Circonscription législative 6 : Présence du Palais Malacanan (résidence du Président)
- District
- Zone inondable

**2. Des infrastructures propices à l'environnement, l'éducation,
la politique et à l'économie nationale et mondiale**

- 1 : Flux vers l'Occident 2 : Flux vers l'Asie de l'Est
- 3 : Flux vers l'Asie du Sud-Est
- Port de pêche
- Port de commerce
- Port de plaisance
- Université
- Parc/Zoo
- Zone commerciale
- Institution gouvernementale