En raison de travaux d'amélioration du réseau d'eau sur le chemin du seigneur, l'accés au centre équestre par le chemin du seigneur depuis la D92 [plan 1] sera impossible :

Du 7 juin 2021 au 13 aout 2021 (maximum)

Du lundi au vendredi de 08h00 a 17h00.

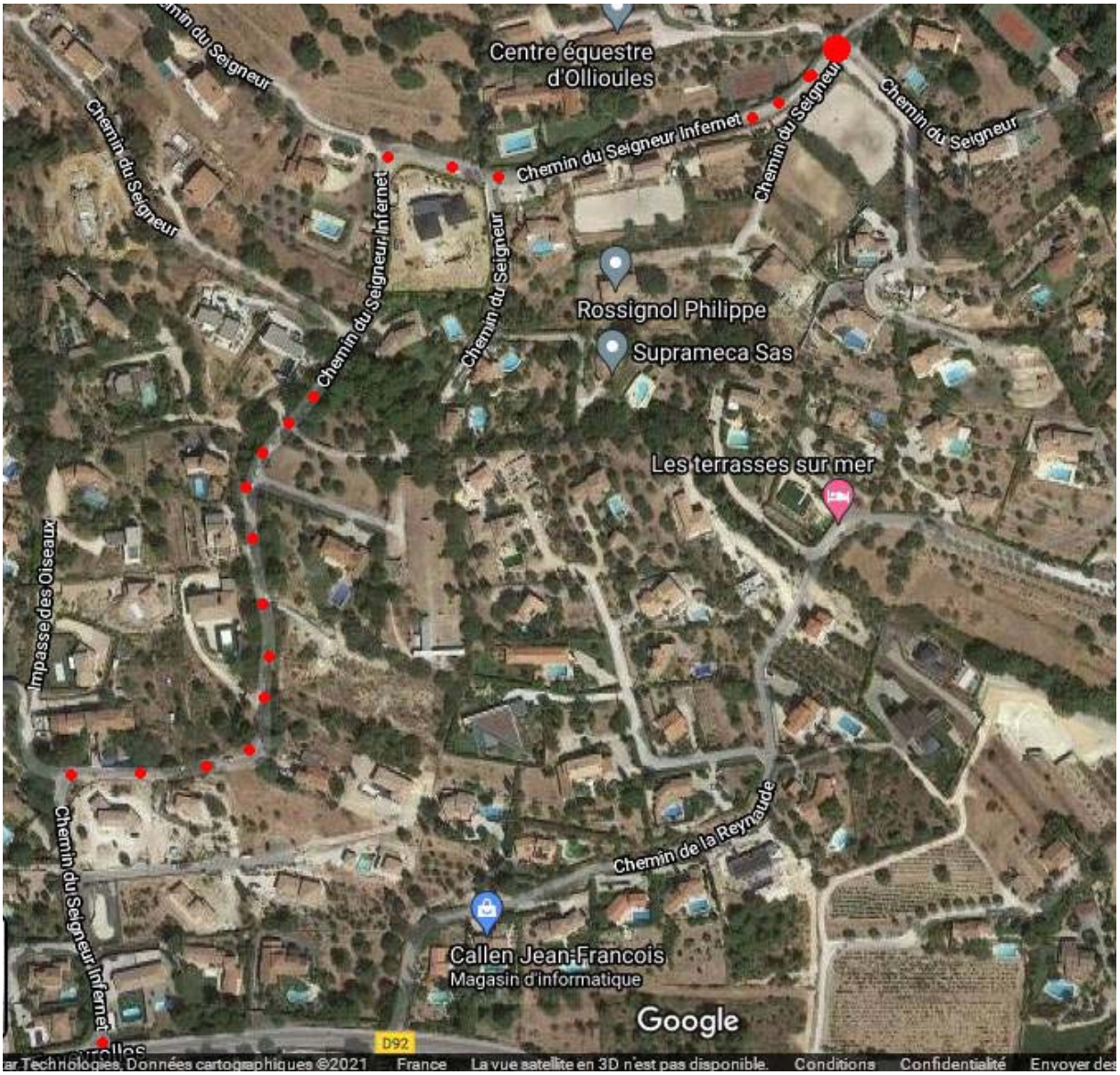

[Plan 1] Accès au centre équestre par l'actuel chemin du seigneur depuis la D92 est **impossible.**

Pour les cavaliers du mercredi 2 solutions restent possible pour accéder au centre équestre.

1° par le centre culturel « Chateauvallon ». [Plan 2]

Au bout du très grand parking en terre sous le centre culturel de Chateauvallon emprunter le chemin des ligures en forte montée, [Photo 1] continuer jusqu'au réservoir du canal de Provence continuer en redescendant le chemin de la courtine puis tourner a gauche sur un chemin privé en montée [photo 2], passer devant 2 villas. Le chemin redescend légèrement puis face a une haie végétale tournez à droit et l'entrée du centre équestre est a 30 mètres.

Cet accès est relativement simple. Le chemin des Ligures permet des croisements de véhicules.

La partie Chemin de la Courtine est quand a elle très étroite mais ne fait que quelques centaine de mètres. Des flèches fluorescentes marquées CEO (Centre Equestre d'Ollioules) seront mise en place rapidement pour compléter cette explication.

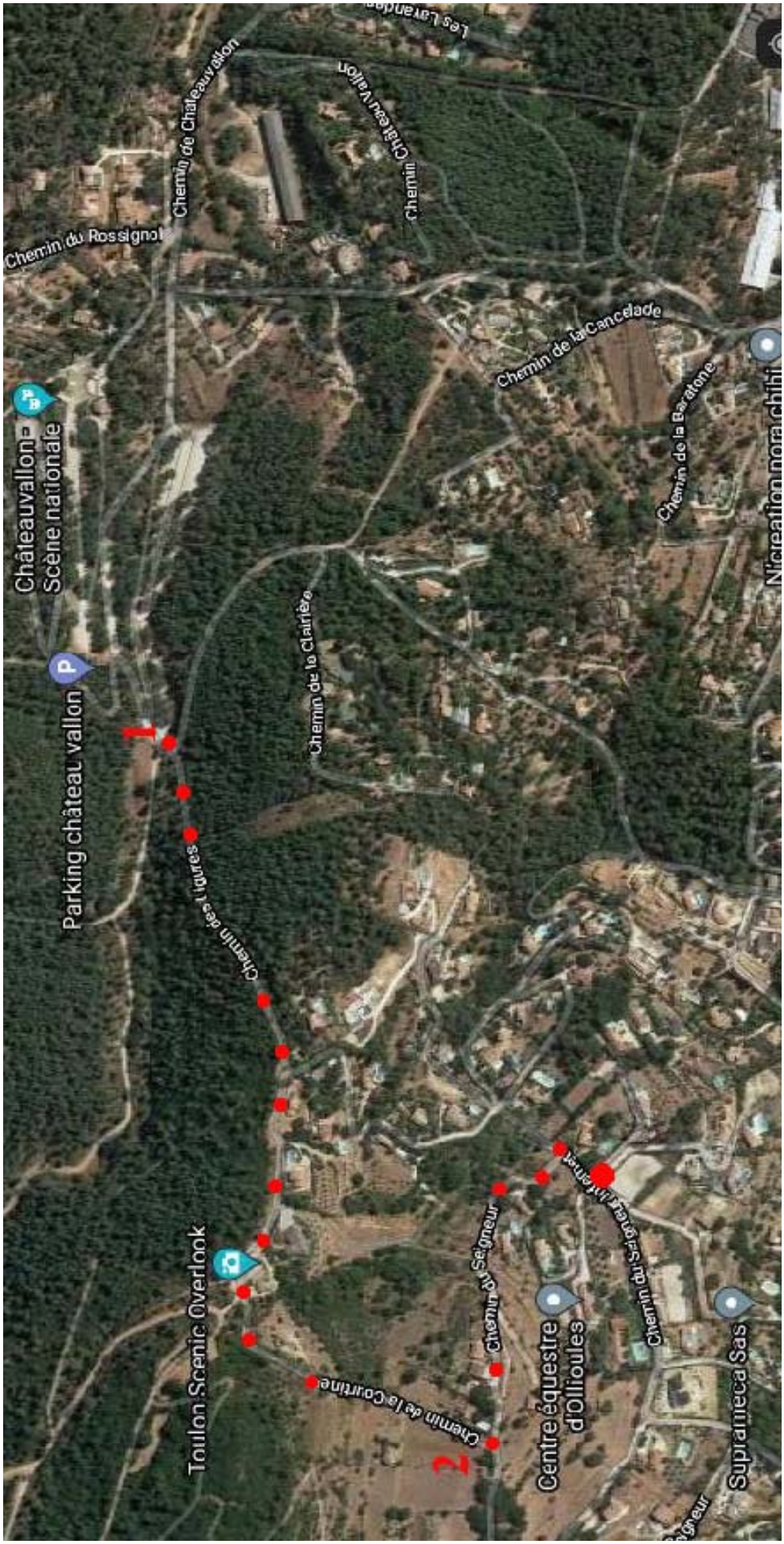
Les Larandes
Chemin de Châteauvallon
Chemin Château Vallon
Chemin du Rossignol
Chemin de la Cancelade
Chemin de la Baratone
Nicreation nora chibi
Châteauvallon-
Scène nationale
Parking château vallon
Chemin de la Clairière
Chemin des Figures
Toulon Scenic Overlook
Chemin du Seigneur
Chemin du Seigneur Infernet
Centre équestre
d'Ollioules
Chemin de la Courtine
Supramecca Sas
1
2

[Plan 2]

[Photo 1]



[Photo 2]

2° Depuis la DN8 a Hauteur du village d'Ollioules [plan 3]

Au Garage Peugeot (Garage de l'Avenue) prendre l'avenue Martelli Chautard [photo 3]

Continuer sur le Chemin de la Courtine qui devient sur la fin très étroit ce qui complique les possibilités de croissement avec d'autres véhicules. A la [photo 4] allez tout droit sur un chemin privé en montée, passer devant 2 villas. Le chemin redescend légèrement puis face a une haie végétale tournez à droit et l'entrée du centre équestre est a 30 mètres.

Des flèches fluorescentes marquées CEO (Centre Equestre d'Ollioules) seront mise en place rapidement pour compléter cette explication.

Audigier Philémon
Fermé temporairement
Chemin du Seigneur
Centre équestre d'Ollioules
Chemin du Seigneur Infernet
Chemin de l'Opidum
Chemin de la Courtine
Chemin du Seigneur
Chemin de la Poussaraque
Suprameca Sas
Les terrasses sur mer
Khrôma
Impasse des Genêts
Chemin de la Poussaraque
Jonquier
Callen Jean-Francois
Vaiano
D92
PEUGEOT - GARAGE DE L'AVENUE
Parcelle de Vie
Stomatologue Toulon - Secteur 1...
Chemin des Chênes
Colline Saint-Lazare
Allée des Mimosas
Plan
Google

[Plan 3]

[Photo 3]

[Photo 4]