

Si l'espace virtuel nous éloigne de certaines notions. Le WikiMOOC nous en a rapprochés d'autres. Cette carte a pour but d'unifier ces deux extrêmes. Ce site est utilisé dans d'autres MOOC de FUN en début de formation pour localiser les étudiants.

Comment ça marche ?




Allez sur le site de la carte :

1 ZeeMaps

Il nous est possible, par cette carte, de fournir notre localisation. Son usage est privé et non référencé dans les moteurs de recherche.

- 2** Deux mots de passes pour l'utiliser.
 - Pour les membres : wikimooc (NON WikiMooc, WIKIMOOC...).
 - Pour les visiteurs : wikipedia. (Pas de modifications des fiches possibles).

3 Menu pour ajouter sa fiche.

4 Saisie des indications de la fiche, puis validez le bouton   

5 Validez le bouton  pour fermer cette fenêtre. (Bug !)

C'est tout ! 😊

